

ଓଡ଼ିଶା ସରକାର

ରାଜସ୍ୱ ଓ ବିପର୍ଯ୍ୟୟ ପରିଚାଳନା ବିଭାଗ

No. RDM-LAB-KLD-0007-2025- 19286 /R&DM, Dated 07 MAY 2026

ସାମାଜିକ ପ୍ରଭାବ ନିର୍ଦ୍ଧାରଣ ନିମନ୍ତେ ଅଧିସୂଚନା

ରାଜ୍ୟ ସରକାର, ପ୍ରଭାବିତ କ୍ଷେତ୍ର ଜିଲ୍ଲାପାଳ କଳାହାଣ୍ଡିକ ଅନୁରୋଧକ୍ରମେ ନିମ୍ନଲିଖିତ ଭୂମି ଅଧିଗ୍ରହଣ କରିବାକୁ ଚାହୁଁଛନ୍ତି ଏବଂ ସେଥି ନିମନ୍ତେ ସର୍ବସାଧାରଣ ଉଦ୍ଦେଶ୍ୟରେ ପ୍ରଭାବିତ ଅଞ୍ଚଳରେ ସାମାଜିକ ପ୍ରଭାବ ନିର୍ଦ୍ଧାରଣ (Social Impact Assessment) ସର୍ବେକ୍ଷଣ କରିବାକୁ ଚାହୁଁଛନ୍ତି । ଭୂମି ଅର୍ଜନ, ପୁନର୍ବାସ ଓ ଅଇଥାନରେ ଉଚିତ ମୂଲ୍ୟ ଏବଂ ସ୍ୱଚ୍ଛତା ଅଧିକାର ଆଇନ - ୨୦୧୩ ର ଧାରା ୪ ଅନୁଯାୟୀ ଉକ୍ତ ସର୍ବେକ୍ଷଣ କରାଯିବ ।

୧. ପ୍ରକଳ୍ପ ବିକାଶକାରୀଙ୍କ ନାମ: - Superintending Engineer, Kalahandi R&B Division, Bhawanipatna

୨. ପ୍ରସାବିତ ଭୂମି ଅଧିଗ୍ରହଣର ଉଦ୍ଦେଶ୍ୟ: - Construction of H.L. Bridge at Dumerpadar Nala on Th.Rampur to Kashipur Road

୩.SIA ସର୍ବେକ୍ଷଣ ଅନୁଷ୍ଠାନ :- M/s. SRUSTI, Khordha, an empanelled agency under Nabakrushna Choudhary Centre for Development Studies, Bhubaneswar.

୪. SIA study କରୁଥିବା ଅନୁଷ୍ଠାନର ଯୋଗାଯୋଗ ସୂଚନା- Nabakrushna Choudhury Centre for Development Studies (NCDS), Bhubaneswar, Phone No.- 0674-2300471, 2301094.

୫. ପ୍ରକଳ୍ପ ପାଇଁ କଳାହାଣ୍ଡି ଜିଲ୍ଲାରେ ପ୍ରସାବିତ ଭୂମି ଅଧିଗ୍ରହଣର ବିବରଣୀ / ତଫସିଲ

କ୍ରଂ ନଂ	ତହସିଲ	ଗ୍ରାମ ପଞ୍ଚାୟତ	ଗ୍ରାମ	ବେସରକାରୀ ଜମି	ମତ୍ତବ୍ୟ
୧	ଧୁଆମୁଳ ରାମପୁର	ଡୁମେରପଦର	ଡୁମେରପଦର	୧.୦.୫୦୦	-
			ମୋଟ	୧.୦.୫୦୦	

ଏଥି ସହିତ ଭୂମି ଅନୁସୂଚୀ ସଂଲଗ୍ନ କରାଯାଇଅଛି ।

(କ) ପ୍ରସାବିତ ପ୍ରକଳ୍ପ ର ସଂକ୍ଷିପ୍ତ ବିବରଣୀ:- କଳାହାଣ୍ଡି ଜିଲ୍ଲାର ଧୁଆମୁଳ ରାମପୁର ତହସିଲ ଅନ୍ତର୍ଗତ ୦୧ ଗୋଟି ମୌଜା ଯଥା ଡୁମେରପଦର ଠାରେ ମୋଟ ୧. ୦.୫୦୦ ଘରୋଇ ଜମିରେ "Construction of H.L. Bridge at Dumerpadar Nala on Th.Rampur to Kashipur Road" ଉକ୍ତ ଯୋଜନା ନିମନ୍ତେ, Superintending Engineer, Kalahandi R&B Division, Bhawanipatna, ଦ୍ୱାରା ଭୂମି ଅଧି ଗ୍ରହଣ ଆବଶ୍ୟକ ହେଉଅଛି ।

(୧.୧.୦)


(ଖ) SIA ସର୍ବେକ୍ଷଣରେ ଅତ୍ୟୁଚ୍ଚ ପ୍ରକଳ୍ପ ଅଞ୍ଚଳ ଏବଂ ପ୍ରକଳ୍ପ ପ୍ରଭାବିତ ଅଞ୍ଚଳ :- କଳାହାଣ୍ଡି ଜିଲ୍ଲା ରେ ଉପରୋକ୍ତ ୦୧ ଗୋଟି ମୌଜା ରେ ୦.୫୦୦ଘରୋଇ ଜମି ଅତ୍ୟୁଚ୍ଚ । ପ୍ରକଳ୍ପ ପ୍ରଭାବିତ ଜମିର ବିସ୍ତୃତ ଗାଳିକା/ତପସିଲ SIA ସର୍ବେକ୍ଷଣ ଅନ୍ତେ ମିଳି ପାରିବ ।

(ଗ) ଗ୍ରାମସଭା / ଭୂମି ମାଲିକଙ୍କ ସହମତି ଆବଶ୍ୟକ କି ? ଯଦି ଏହି ଅଧିଗ୍ରହଣ ଘରୋଇ କମ୍ପାନୀଙ୍କ ପାଇଁ ହେଉଥାଏ ତେବେ ୮୦ ପ୍ରତିଶତ ପ୍ରଭାବିତ ପରିବାରଙ୍କ ପୂର୍ବସମ୍ମତି ଆବଶ୍ୟକ ପଡ଼ିବ ଏବଂ ଯଦି ସରକାରୀ ବେସରକାରୀ ଭାଗିଦାରୀ ପ୍ରକଳ୍ପ ନିମନ୍ତେ ଏହି ଅଧିଗ୍ରହଣ ହେଉଥାଏ ତେବେ ୭୦ ପ୍ରତିଶତ ପ୍ରଭାବିତ ପରିବାରଙ୍କ ପୂର୍ବସମ୍ମତି ଆବଶ୍ୟକ ପଡ଼ିବ ।

(ଘ) SIA ସର୍ବେକ୍ଷଣର ପ୍ରାଥମିକ ଉଦ୍ଦେଶ୍ୟ ଏବଂ ମୁଖ୍ୟ କାର୍ଯ୍ୟାବଳୀ :- ସର୍ବସାଧାରଣ ଉଦ୍ଦେଶ୍ୟ ନିର୍ଦ୍ଧାରଣ ପ୍ରଭାବିତ ଅଞ୍ଚଳରେ ଥିବା ସମସ୍ତ ଗ୍ରାମବାସୀ କ୍ଷେତ୍ରରେ SIA ସର୍ବେକ୍ଷଣ କରାଯିବ । SIA ସର୍ବେକ୍ଷଣ କ୍ଷେତ୍ର ପରିଦର୍ଶନ, ପ୍ରଭାବିତ ବ୍ୟକ୍ତିଙ୍କ ସାମୁହିକ ଆଲୋଚନା ଏବଂ ପ୍ରଭାବିତ ବ୍ୟକ୍ତିଙ୍କ ମତାମତ ଚୁଡ଼ାନ୍ତ ରିପୋର୍ଟ ରେ ସ୍ଥାନିତ ହେବ । ପ୍ରଭାବିତ ଅଞ୍ଚଳରେ ଜନଶୁଣାଣୀ ପ୍ରକ୍ରିୟା ନିମନ୍ତେ ଓଡ଼ିଶା ନ୍ୟାୟୋଚିତ କ୍ଷତିପୂରଣ ଅଧିକାର ଏବଂ ଭୁଅର୍ଜନ, ପୁନର୍ବାସ ଓ ଅଇଥାନ କ୍ଷେତ୍ରରେ ସ୍ୱଚ୍ଛତା ନିୟମାବଳୀ ୨୦୧୬ ର ନିୟମ-୧୪ ଦ୍ରଷ୍ଟବ୍ୟ ।

(ଙ) SIA ସର୍ବେକ୍ଷଣ ଆରମ୍ଭ ଏବଂ ସମାପନ ରିପୋର୍ଟ ପ୍ରଦାନ ଏବଂ ତାହାର ପ୍ରକାଶନ ସରକାରୀ ବିଜ୍ଞପ୍ତି ପ୍ରକାଶିତ ଦିବସଠାରୁ ୬୦ ଦିନ ମଧ୍ୟରେ SIA ସର୍ବେକ୍ଷଣ ସମାପନ କରାଯିବ । SIA ସର୍ବେକ୍ଷଣ ରିପୋର୍ଟ ସମ୍ପୂର୍ଣ୍ଣ ପ୍ରଭାବିତ ପଞ୍ଚାୟତ / ଗ୍ରାମ/ୱାର୍ଡ ସ୍ତରରେ ସ୍ଥାନୀୟ ଭାଷାରେ ପ୍ରକାଶନ କରାହେବ । ତତସହିତ ଜିଲ୍ଲାପାଳ, ଉପଜିଲ୍ଲାପାଳ ଏବଂ ବ୍ଲକ ମହକୁମାରେ ପ୍ରକାଶନ କରାଯିବ ଏବଂ ସର୍ବସାଧାରଣଙ୍କ ଗୋଚରାର୍ଥେ ସରକାରଙ୍କ ୱେବ ସାଇଟ ରେ ସୂଚିତ ହେବ ।

ରାଜ୍ୟପାଳଙ୍କ ଆଦେଶାନୁସାରେ


(ସ୍ୱରାଜ୍ୟ ପ୍ରଧାନ)

ଅତିରିକ୍ତ ଶାସନ ସଚିବ

Memo No. 19287 Dated 07 MAY 2026

Copy along with the land schedule forwarded to the Director, Printing Stationery and Publication, Odisha, Cuttack for information and necessary action. He is requested to publish the Notification within 15(Fifteen) days without fail in the next issue of the Odisha Gazette as this is a statutory one and supply 05 copies of this said gazette to Collector, Kalahandi/ Works Department/Revenue & D.M.Department/ Secretary to RDC(SD), Berhampur/ Land Acquisition Officer, Kalhandi/ Tahasildar, Th. Rampur.

SRO Number may be allotted to this publication.


Under Secretary to Government


Memo No. 19288 Dated 07 MAY 2026

Copy forwarded to Works Department/ RDC(SD), Berhampur /Collector, Kalahandi/
Land Acquisition Officer, Kalahandi/ Tahasildar, Th. Rampur/ Superintending Engineer,
Kalahandi R&B Division, Bhawanipatna for information and necessary action.


Under Secretary to Government

Memo No. 19289 Dated 07 MAY 2026

Copy forwarded to the State Co-ordinator, Nabakrushna Choudhury Centre for
Development Studies, Bhubaneswar (sia.ncds@gov.in) for information and necessary
action.


Under Secretary to Government

Memo No. 19290 Dated 07 MAY 2026


Copy forwarded to the e-Governance Branch with a request to upload the
notification in the website.


Under Secretary to Government

**ପ୍ରକଟ ପାଇଁ କଳହାଣ୍ଡି ଜିଲ୍ଲାରେ ପ୍ରସ୍ତାବିତ ଭୂ-ଅଧିଗ୍ରହଣର ବିବରଣୀ/ତଥ୍ୟିକ
ଭୂମି ଅନୁସୂଚି**

ପ୍ରକଟର ନାମ :- ଥୁଆମୁକ ରାମପୁର ଠାରୁ କାନ୍ଧିପୁର ରାସ୍ତାର ହୁମେରପଦର ନାକା ଉପରେ ସୁଭଦ୍ରା ପୋଲ ନିର୍ମାଣ
 ମୌଜା :- ହୁମେରପଦର
 ଅଧିକୃତ ରକ୍ଷା :- ଏ. ଓ. ୪୦୦ ଡି.
 ଥାନା :- ଥୁଆମୁକ ରାମପୁର
 ତହସିଲ :- ଥୁଆମୁକ ରାମପୁର
 ଜିଲ୍ଲା :- କଳହାଣ୍ଡି

କ୍ର. ନଂ.	ଗ୍ରାମ	ଖାତା ନମ୍ବର	ପୂର୍ବ ନମ୍ବର	କିସମ	ମୋଟ ରଜବା	ଅଧିକୃତ ରଜବା	ଉପକର ନାମ
୧	୨	୩	୪	୫	୬	୮	୯
୧	ହୁମେରପଦର	୫୬	୬୩୪	ଆଟ	୦.୪୦୦	୦.୧୬୦	ଡିଡରାମ ଡମ୍, ବଂଶୀ ଡମ୍ ପି: ଲବି ଡମ୍, ରେଙ୍ଗାପୁର ଡମ୍ ପି: ନିକାମ୍ବର ଡମ୍, ଉତ୍ତମ ଡମ୍ ସା: ନିକାମ୍ବର ଡମ୍, ଗୋଜିରି ଡମ୍ ସା: ଲବି ଡମ୍ ଛା: ଡମ୍ ବା: ନିକରାଁ
୨		୯୪	୬୨୬	ଘରବାରି	୦.୧୬୦	୦.୦୫୦	ଧନସିଙ୍ଗ ଡମ୍ ପି:ସାଦ ଡମ୍ ଛା: ଡମ୍ ବା: ନିକରାଁ
୩		୯୪	୬୨୬	ଆଟ	୦.୧୦୦	୦.୧୦୦	ଧନସିଙ୍ଗ ଡମ୍ ପି:ସାଦ ଡମ୍ ଛା: ଡମ୍ ବା: ନିକରାଁ
୪		୧୬୧	୩୬୯	ଘରବାରି	୦.୧୫୦	୦.୧୧୦	ରାମ କରଣ ଡମ୍, କରରା ଡମ୍ ପି: ରବି ଡମ୍, ଲେଲନ ଡମ୍ ସା: ରବି ଡମ୍, ଶିର ଡମ୍ ପି: ପଦ୍ମନାଭ ଡମ୍ ଛା: ଡମ୍ ବା: ନିକରାଁ
୫		୩୮	୩୬୧	ଘରବାରି	୦.୧୯୦	୦.୦୫୦	ଗଜାନନ୍ଦ ଡମ୍ ପି:ଉଦ୍ଧବ ଡମ୍ ଛା: ଡମ୍ ବା: ନିକରାଁ
୬		୧୧	୩୬୦	ଘରବାରି	୦.୨୪୦	୦.୦୩୦	ଅରଚିତ ଡମ୍ ପି:ଲାଲଦର ଡମ୍ ଛା: ଡମ୍ ବା: ନିକରାଁ
					ମୋଟ	୦.୫୦୦	


 ଥୁ-ଅର୍ଜନ ଅଧିକାରୀ,
 ଜିଲ୍ଲାପାଳ
 Land Acquisition Officer
 KALAHANDI

OFFICE OF THE COLLECTOR & DISTRICT MAGISTRATE, KALAHANDI


Memo No. 316 / LA

Dated 13.05.2026

Copy of Notification along with Land Schedule submitted to Sub-Collector, Bhawanipatna/Tahasildar, Th.rampur/ BDO, Th.Rampur/Gram Panchayat, Dumerpadar / Conspicuous place of concern village for wide publication of the Notification.

Copy along with Land Schedule submitted to District e-Governance Manager, Kalahandi for information with a request to upload the same in District Website for wide publication of the Notification.

Copy of Notification along with Land Schedule to Notice Board/ concerned Case Record.


Land Acquisition Officer
Kalahandi