

ଓଡ଼ିଶା ସରକାର
ରାଜସ୍ୱ ଓ ବିପର୍ଯ୍ୟୟ ପରିଚାଳନା ବିଭାଗ

No. RDM-LAB-KLD-0001-2026- 20461 /R&DM, Dated 15 MAY 2026

ସାମାଜିକ ପ୍ରଭାବ ନିର୍ଦ୍ଧାରଣ ନିମନ୍ତେ ଅଧିସୂଚନା

ରାଜ୍ୟ ସରକାର, ପ୍ରଭାବିତ କ୍ଷେତ୍ର ଜିଲ୍ଲାପାଳ କଳାହାଣ୍ଡିଙ୍କ ଅନୁରୋଧକ୍ରମେ ନିମ୍ନଲିଖିତ ଭୂମି ଅଧିଗ୍ରହଣ କରିବାକୁ ଚାହୁଁଛନ୍ତି ଏବଂ ସେଥି ନିମନ୍ତେ ସର୍ବସାଧାରଣ ଉଦ୍ଦେଶ୍ୟରେ ପ୍ରଭାବିତ ଅଞ୍ଚଳରେ ସାମାଜିକ ପ୍ରଭାବ ନିର୍ଦ୍ଧାରଣ (Social Impact Assessment) ସର୍ବେକ୍ଷଣ କରିବାକୁ ଚାହୁଁଛନ୍ତି । ଭୂମି ଅର୍ଜନ, ପୁନର୍ବାସ ଓ ଅଲଥାନରେ ଉଚିତ ମୂଲ୍ୟ ଏବଂ ସ୍ୱଚ୍ଛତା ଅଧିକାର ଆଇନ - ୨୦୧୩ ର ଧାରା ୪ ଅନୁଯାୟୀ ଉକ୍ତ ସର୍ବେକ୍ଷଣ କରାଯିବ ।

୧. ପ୍ରକଳ୍ପ ବିକାଶକାରୀଙ୍କ ନାମ: – Superintending Engineer, Kalahandi (R&B) Division, Bhawanipatna

୨. ପ୍ରସାବିତ ଭୂମି ଅଧିଗ୍ରହଣର ଉଦ୍ଦେଶ୍ୟ: – Construction of New Road in Utkela Airstrip under RCS Udan Scheme (Phase-II)

୩. SIA ସର୍ବେକ୍ଷଣ ଅନୁଷ୍ଠାନ:- M/s NIRDES, Ganjam, an empanelled agency under Nabakrushna Choudhary Centre for Development Studies, Bhubaneswar.

୪. SIA study କରୁଥିବା ଅନୁଷ୍ଠାନର ଯୋଗାଯୋଗ ସୂଚନା- Nabakrushna Choudhury Centre for Development Studies (NCDS), Bhubaneswar, Phone No.- 0674-2300471, 2301094.

୫. ପ୍ରକଳ୍ପ ପାଇଁ କଳାହାଣ୍ଡି ଜିଲ୍ଲାରେ ପ୍ରସାବିତ ଭୂମି ଅଧିଗ୍ରହଣର ବିବରଣୀ / ଚପସିଲ

କ୍ର. ନଂ	ଚପସିଲ	ଗ୍ରାମ ପଞ୍ଚାୟତ	ଗ୍ରାମ	ବେସରକାରୀ ଜମି	ମଟବ୍ୟ
୧	କେସିଙ୍ଗା	ଉଜ୍ଜୈଳା	ଉଜ୍ଜୈଳା	ଏ. ୩.୪୩୦	-
			ମୋଟ	ଏ. ୩.୪୩୦	

ଏଥି ସହିତ ଭୂମି ଅନୁସୂଚୀ ସଂଲଗ୍ନ କରାଯାଇଅଛି ।

(କ) ପ୍ରଭାବିତ ପ୍ରକଳ୍ପ ର ସଂକ୍ଷିପ୍ତ ବିବରଣୀ:- କଳାହାଣ୍ଡି ଜିଲ୍ଲାର କେସିଙ୍ଗା ତହସିଲ ଅନ୍ତର୍ଗତ ୦୧ ଗୋଟି ମୌଜା ଉପା ଉଲ୍ଲେଖା ଠାରେ ମୋଟ ଏ. ଏ. ୪୩୦ ଘରୋଇ ଜମିରେ "Construction of New Road in Utkela Airstrip under RCS Udan Scheme (Phase-II)" ଉଚ୍ଚ ଯୋଜନା ନିମନ୍ତେ, Superintending Engineer, Kalahandi (R&B) Division, Bhawanipatna, ହାରା ଭୂମି ଅଧି ଗ୍ରହଣ ଆବଶ୍ୟକ ହେଉଅଛି ।

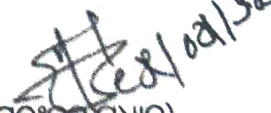
(ଖ) SIA ସର୍ବେକ୍ଷଣରେ ଅନ୍ତର୍ଭୁକ୍ତ ପ୍ରକଳ୍ପ ଅଞ୍ଚଳ ଏବଂ ପ୍ରକଳ୍ପ ପ୍ରଭାବିତ ଅଞ୍ଚଳ :- କଳାହାଣ୍ଡି ଜିଲ୍ଲା ରେ ଉପରୋକ୍ତ ୦୧ ଗୋଟି ମୌଜା ରେ ଏ. ଏ. ୪୩୦ ଘରୋଇ ଜମି ଅନ୍ତର୍ଭୁକ୍ତ । ପ୍ରକଳ୍ପ ପ୍ରଭାବିତ ଜମିର ବିସ୍ତୃତ ତାଲିକା/ତହସିଲ SIA ସର୍ବେକ୍ଷଣ ଅନ୍ତେ ମିଳି ପାରିବ ।

(ଗ) ଗ୍ରାମସଭା / ଭୂମି ମାଲିକଙ୍କ ସହମତି ଆବଶ୍ୟକ କି ? ଯଦି ଏହି ଅଧିଗ୍ରହଣ ଘରୋଇ କମ୍ପାନୀଙ୍କ ପାଇଁ ହେଉଥାଏ ତେବେ ୮୦ ପ୍ରତିଶତ ପ୍ରଭାବିତ ପରିବାରଙ୍କ ପୂର୍ବସମ୍ମତି ଆବଶ୍ୟକ ପଡ଼ିବ ଏବଂ ଯଦି ସରକାରୀ ବେସରକାରୀ ଭାଗିଦାରୀ ପ୍ରକଳ୍ପ ନିମନ୍ତେ ଏହି ଅଧିଗ୍ରହଣ ହେଉଥାଏ ତେବେ ୭୦ ପ୍ରତିଶତ ପ୍ରଭାବିତ ପରିବାରଙ୍କ ପୂର୍ବସମ୍ମତି ଆବଶ୍ୟକ ପଡ଼ିବ ।

(ଘ) SIA ସର୍ବେକ୍ଷଣର ପ୍ରାଥମିକ ଉଦ୍ଦେଶ୍ୟ ଏବଂ ମୁଖ୍ୟ କାର୍ଯ୍ୟାବଳୀ :- ସର୍ବସାଧାରଣ ଉଦ୍ଦେଶ୍ୟ ନିର୍ଦ୍ଧାରଣ ପ୍ରଭାବିତ ଅଞ୍ଚଳରେ ଥିବା ସମସ୍ତ ଗ୍ରାମବାସୀ ଲ ପରାମର୍ଶ କ୍ରମେ SIA ସର୍ବେକ୍ଷଣ କରାଯିବ । SIA ସର୍ବେକ୍ଷଣ କ୍ଷେତ୍ର ପରିଦର୍ଶନ, ପ୍ରଭାବିତ ବ୍ୟକ୍ତିଙ୍କ ସାମୁହିକ ଆଲୋଚନା ଏବଂ ପ୍ରଭାବିତ ବ୍ୟକ୍ତିଙ୍କ ମତାମତ ରୂପାନ୍ତ ରିପୋର୍ଟ ରେ ସ୍ଥାନିତ ହେବ । ପ୍ରଭାବିତ ଅଞ୍ଚଳରେ ଜନଶୁଣାଣି ପ୍ରକ୍ରିୟା ନିମନ୍ତେ ଓଡ଼ିଶା ନ୍ୟାୟୋଚିତ କ୍ଷତିପୂରଣ ଅଧିକାର ଏବଂ ଭୁଅର୍ଜନ, ପୁନର୍ବାସ ଓ ଅଭିଆନ କ୍ଷେତ୍ରରେ ସ୍ୱଚ୍ଛତା ନିୟମାବଳୀ ୨୦୧୬ ର ନିୟମ-୧୪ ଦ୍ରଷ୍ଟବ୍ୟ ।

(ଙ) SIA ସର୍ବେକ୍ଷଣ ଆରମ୍ଭ ଏବଂ ସମାପନ ରିପୋର୍ଟ ପ୍ରଦାନ ଏବଂ ତାହାର ପ୍ରକାଶନ ସରକାରୀ ବିଜ୍ଞପ୍ତି ପ୍ରକାଶିତ ଦିବସଠାରୁ ୬୦ ଦିନ ମଧ୍ୟରେ SIA ସର୍ବେକ୍ଷଣ ସମାପନ କରାଯିବ । SIA ସର୍ବେକ୍ଷଣ ରିପୋର୍ଟ ସମ୍ପୂର୍ଣ୍ଣ ପ୍ରଭାବିତ ପଞ୍ଚାୟତ /ଗ୍ରାମ/ଖାର୍ଡ ଖରରେ ସ୍ଥାନୀୟ ଭାଷାରେ ପ୍ରକାଶନ କରାହେବ । ତତସହିତ ଜିଲ୍ଲାପାଳ, ଉପଜିଲ୍ଲାପାଳ ଏବଂ ବ୍ଲକ ମହକୁମାରେ ପ୍ରକାଶନ କରାଯିବ ଏବଂ ସର୍ବସାଧାରଣଙ୍କ ଗୋଚରାର୍ଥେ ସରକାରଙ୍କ ୱେବ ସାଇଟ ରେ ସୂଚିତ ହେବ ।

ରାଜ୍ୟପାଳଙ୍କ ଆଦେଶାନୁସାରେ


(ସୁରଂଜନ ପ୍ରଧାନ)

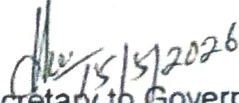
ଅତିରିକ୍ତ ଶାସନ ସଚିବ

Memo No. 20462

Dated 15 MAY 2026

Copy along with the land schedule forwarded to the Director, Printing Stationery and Publication, Odisha, Cuttack for information and necessary action. He is requested to publish the Notification within 15(Fifteen) days without fail in the next issue of the Odisha Gazette as this is a statutory one and supply 05 copies of this said gazette to Collector, Kalahandi/ Works Department/Revenue & D.M.Department/ Secretary to RDC(SD), Berhampur/ Land Acquisition Officer, Kalhandi/ Tahasildar, Kesinga.

SRO Number may be allotted to this publication.


Under Secretary to Government

Memo No. 20463

Dated 15 MAY 2026

Copy forwarded to Works Department/ RDC(SD), Berhampur /Collector, Kalahandi/ Land Acquisition Officer, Kalahandi/ Tahasildar, Kesinga/ Superintending Engineer, Kalahandi R&B Division, Bhawanipatna for information and necessary action.


Under Secretary to Government

Memo No. 20464

Dated 15 MAY 2026

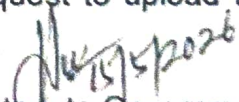
Copy forwarded to the State Co-ordinator, Nabakrushna Choudhury Centre for Development Studies, Bhubaneswar (sia.ncds@gov.in) for information and necessary action.


Under Secretary to Government

Memo No. 20465

Dated 15 MAY 2026

Copy forwarded to the e-Governance Branch with a request to upload the notification in the website.


Under Secretary to Government

ପ୍ରକଟ ପାଇଁ କରହାଣ୍ଡି ଜିଲ୍ଲାରେ ପ୍ରସ୍ତାବିତ ଭୂ-ଅଧିଗ୍ରହଣର ବିବରଣୀ/ଚପସିଲ ଭୂମି ଅନୁସୂଚି

ପ୍ରକାଶନ ତାରିଖ :- ଆର.ସି.ଏସ୍ ଚତୁର୍ଥ ଯୋଜନା (୨ୟ ପର୍ଯ୍ୟାୟ) ଅନ୍ତର୍ଗତ ଉତ୍ତୋଳା ଏୟାରକ୍ସ୍ଟ୍ରିପରେ ନୂତନ ରାଷ୍ଟ୍ରା ନିର୍ମାଣ
 ଶାସନ :- ଉତ୍ତୋଳା
 ଅଧିକାର କ୍ରମ :- ଏ.ଏ.୪୩୦ ଡି.
 ପାଲ :- କେସିଆ
 ଚପସିଲ :- କେସିଆ
 ବିଭାଗ :- କରହାଣ୍ଡି

କ୍ର. ନଂ	ଗ୍ରାମ	ଖାତା ନମ୍ବର	ପୂର୍ବ ନମ୍ବର	ଜି.ଏମ	ଖୋର୍ଦ୍ଧା ଗଜସ୍ତା	ଅଧିକୃତ ରାଜସ୍ୱ	ଉପରୋକ୍ତ ନାମ	
୧	୨	୩	୪	୫	୬	୭	୮	
୧	ଉତ୍ତୋଳା	୫୨୦/୨୦୦	୧୩୪୪	ମାଳ	୦.୭୩୦	୦.୨୪୦	ଚମ୍ପକରାଜା ମାଝୀ, ସ୍ତ୍ରୀ: ଲକ୍ଷ୍ମଣୀ ମାଝୀ, ଜା: ଜୟ, ବା: ନିଜଗାଁ	
୨			୧୩୪୩	ଆଚ	୧.୦୨୦	୦.୭୧୦		
୩			୧୩୪୨	ଆଚ	୦.୩୧୦	୦.୩୧୦		
୪		୧୨୬	୧୩୧୭	ଆଚ	୩.୨୦୦	୦.୮୪୦	ଚମ୍ପକରାଜା ମାଝୀ, ହରିପ୍ରିୟା ଚୋର, ବିଲୋଚନା ଚୋର, ପି: ବିଶ୍ୱନାଥ ମାଝୀ, ମୋତିହାରୀ ମାଝୀ, ସ୍ତ୍ରୀ: ନିଶିନାଥ ମାଝୀ, ଚିତ୍ରକଳା ଚୋର, ରତ୍ନାମାଳା ଚୋର, ଅହଲ୍ୟା ମାଝୀ, ପି: ଶତ୍ରୁଘ୍ନ ମାଝୀ, ଜା: ଜୟ, ବା: ନିଜଗାଁ	
୫		୫୨୦/୪୫୮	୧୩୧୪/ ୨୫୦୫	ବାହାଲ	୩.୪୮୦	୦.୬୦୦	ଧରକେଶ୍ୱର ମାଝୀ, ପି: ଲକ୍ଷ୍ମଣ ମାଝୀ, ଜା: ଜୟ, ବା: ନିଜଗାଁ	
୬		୩୯		୧୨୯୨	ବାହାଲ	୦.୪୧୦	୦.୨୬୦	ଉତ୍ତମ ନାୟକ, ସ୍ତ୍ରୀ: ପୁରୁଷୋତ୍ତମ ନାୟକ, କୁଟି ପ୍ରଭା: ଚରଣୀ, ଜନକ ସାହୁ ପି: କପିଳ ନାୟକ, ହେଉ ଚେତନ ନାୟକ, ଅର୍ଚ୍ଚନା ନାୟକ, ମୁନିକ କୁମାର ନାୟକ, ପି: ପୁରୁଷୋତ୍ତମ ନାୟକ, ବା: ଚରଣ, ବା: ନିଜଗାଁ
୭				୧୨୯୦	ବାହାଲ	୦.୦୮୦	୦.୦୮୦	
୮				୧୨୭୩	ଘରକାରି	୦.୦୮୦	୦.୦୪୦	
୯				୧୨୭୪	ଆଚ	୦.୫୦୦	୦.୧୯୦	
୧୦		୫୨୦/୫୫୦	୧୨୯୦/ ୨୫୫୬	ଘରକାରି	୦.୦୮୦	୦.୦୮୦	ସୁରଜ କୁମାର ରୋୟଲ, ପି: ବେଦବ୍ୟସ ରୋୟଲ, ଜା: ଜୈନ ପରିବାର, ବା: ଉତ୍ତୋଳା	
୧୧	୫୨୦/୪୩୮	୧୨୮୯/ ୨୫୩୫	ଆଚ	୦.୦୪୦	୦.୦୪୦	ପଞ୍ଚାୟତ ଉପାଧ୍ୟକ୍ଷ ଆଦିତ୍ୟ ଦମାଡ, ଉତ୍ତୋଳା, ବା: /ପୋ/ପଞ୍ଚାୟତ-ଉତ୍ତୋଳା, ଅ/ଚ-ଉତ୍ତୋଳା		
୧୨	୫୨୦/୨୩୯	୧୨୮୯/ ୨୬୬୯	ଆଚ	୦.୦୪୦	୦.୦୪୦	ପଞ୍ଚାୟତ କୁମାର ଶରଣ, ପି: ଚମ୍ପୁର ଶରଣ, ଜା: ଶରଣ, ବା: /ପୋ-କେତରାଜୁଡା		
					ମୋଟ	୩.୪୩୦		

ମନୀଷା କୁଣ୍ଡ
 ଭୂ-ଅର୍ଜନ ଅଧିକାରୀ,
 କରହାଣ୍ଡି



ଜିଲ୍ଲାପାଳଙ୍କ କାର୍ଯ୍ୟାଳୟ, କଳାହାଣ୍ଡି
OFFICE OF THE COLLECTOR & DISTRICT MAGISTRATE, KALAHANDI
BHAWANIPATNA

e-Mail: dm-kalahandi@od.gov.in Phone No.: 06670-230201 / 230233

(Land Acquisition Section)


Memo No. 326 / LA

Date 18.05.2026

Copy of Notification along with Land Schedule submitted to Sub-Collector, Bhawanipatna/Tahasildar, Kesinga/ BDO, Kesinga/ Sarapanch, Utkela G.P / Conspicuous place of village Utkela for wide publication of the Notification.

Copy along with Land Schedule submitted to District e-Governance Manager, Kalahandi for information with a request to upload the same in District Website for wide publication of the Notification.

Copy of Notification along with Land Schedule to Notice Board/ concerned Case Record.


Land Acquisition Officer
Kalahandi