

# ଜିଲ୍ଲାପାଳଙ୍କ କାର୍ଯ୍ୟାଳୟ, କଳାହାଣ୍ଡି

(ଗ୍ରାମ ପଞ୍ଚାୟତ ଶାଖା)

ଫୋ.ନଂ. ୨୭୭୦-୨୩୦୫୪୩/ ଫାକ୍ସ- ୦୨୭୭୦-୨୩୦୩୦୩

ଇ ମେଲ : [dpo.od-kal@nic.in](mailto:dpo.od-kal@nic.in)

ସଂଖ୍ୟା 13 /ଗା.ପ.

ତାରିଖ 5.1.22

## ବିଜ୍ଞପ୍ତି

ଏତଦ୍ ଦ୍ୱାରା ସର୍ବ ସାଧାରଣଙ୍କ ଅବଗତ ନିମନ୍ତେ ଜଣାଇ ଦିଆଯାଉଛି ଯେ, ଆସନ୍ତା ଦ୍ୱାସନ୍ତରୀୟ ପଞ୍ଚାୟତ ନିର୍ବାଚନ ପରିପ୍ରେକ୍ଷୀରେ, ତଥା ଓଡ଼ିଶା ପଞ୍ଚାୟତ ସମିତି ଆଇନ, ୧୯୫୯ର ଧାରା ୧୬(୨-କ)(ଡ) ଓ ଓଡ଼ିଶା ପଞ୍ଚାୟତ ସମିତି ନିର୍ବାଚନ ନିୟମାବଳୀ, ୧୯୯୧ର ନିୟମ ୭ ପ୍ରକାରେ ପ୍ରଦତ୍ତ କ୍ଷମତା ଅନୁଯାୟୀ ମୁଁ ଡ. ଗାଭାଲି ପରାଗ ହର୍ଷଦ, ଭା.ପ୍ର. ସେ., ଜିଲ୍ଲାପାଳ, କଳାହାଣ୍ଡି ସମସ୍ତ ଆପତ୍ତି ଓ ଅଭିଯୋଗଗୁଡ଼ିକ ନିର୍ଦ୍ଧାରିତ ସମୟ ମଧ୍ୟରେ ଗ୍ରହଣ କରି ବିଚାର କଲାପରେ କଳାହାଣ୍ଡି ଜିଲ୍ଲାର ସମସ୍ତ ପଞ୍ଚାୟତ ସମିତି ଅଞ୍ଚଳର ନିର୍ବାଚନ ମଣ୍ଡଳୀଗୁଡ଼ିକର ସମିତି ସଭ୍ୟ ପଦବୀ ଓ ତହିଁରେ ଅନୁସୂଚୀତ ଜାତି/ ଅନୁସୂଚୀତ ଜନଜାତି/ ପଛୁଆ ବର୍ଗ / ମହିଳା ପାଇଁ ସ୍ଥାନ ସଂରକ୍ଷଣ ଚୂଡ଼ାନ୍ତ ତାଲିକା ଫର୍ମ ନଂ-୧୯ ରେ ପ୍ରସ୍ତୁତ କରାଯାଇ ସର୍ବ ସାଧାରଣଙ୍କ ଅବଗତ ନିମନ୍ତେ ଜିଲ୍ଲା କାର୍ଯ୍ୟାଳୟର ବିଜ୍ଞାପନ ଫଳକରେ ପ୍ରକାଶନ କରାଗଲା ।



ଜିଲ୍ଲାପାଳ, କଳାହାଣ୍ଡି

ପରିପତ୍ର ସଂଖ୍ୟା 14

ତାରିଖ 5.1.22

ଏହାର ପ୍ରତିଲିପି ଜିଲ୍ଲା କାର୍ଯ୍ୟାଳୟର ବିଜ୍ଞାପନ ଫଳକରେ ସର୍ବ ସାଧାରଣଙ୍କ ଅବଗତ ନିମନ୍ତେ ପ୍ରକାଶନ କରାଗଲା ।

ଏହାର ପ୍ରତିଲିପି ନିର୍ଦ୍ଦେଶକ, ପଞ୍ଚାୟତରାଜ ବିଭାଗ, ଓଡ଼ିଶା, ଭୁବନେଶ୍ୱରଙ୍କ ସଦୟ ଗୋଚରାର୍ଥ ପ୍ରେରଣ କରାଗଲା ।



ଜିଲ୍ଲାପାଳ, କଳାହାଣ୍ଡି



ଫର୍ମ ନଂ. ୧୯


ନିୟମ ୭(ଖ), (ଘ) ଓ ୮ (ଚ) କ୍ରମ୍ବଦ୍ୟ  
(ସମିତି ନିର୍ବାଚନ ମଞ୍ଜୁରୀ ଓ ତାଲିକା)


ପଞ୍ଚାୟତ ସମିତି ଓ ନାମ : ଭବାନୀପାଟଣା

ମୋଟ ସମିତି ନିର୍ବାଚନ ମଞ୍ଜୁରୀ

	ପୁରୁଷ	ମହିଳା	ମୋଟ
ଅନୁସୂଚିତ ଜାତି	୩	୪	୭
ଅନୁସୂଚିତ ଜନଜାତି	୫	୬	୧୧
ପଞ୍ଜିଆ ବର୍ଗ	୦	୦	୦
ଅଣସଂରକ୍ଷିତ	୧୦	୮	୧୮

କ୍ର.ସଂ.	ସମିତି ନିର୍ବାଚନ ମଞ୍ଜୁରୀ ଓ ନାମ	ନିର୍ବାଚନ ମଞ୍ଜୁରୀ ଓ ଉପସଭା	ଜନ ସଂଖ୍ୟା			ଜନ ସଂଖ୍ୟା ଓ ଶତକଡ଼ା ହିସାବ		ଯଦି ସଂରକ୍ଷଣ, କେଉଁ ବର୍ଗ ପାଇଁ	
			ଅନୁସୂଚିତ ଜାତି	ଅନୁସୂଚିତ ଜନଜାତି	ଅନ୍ୟାନ୍ୟ	ମୋଟ	ଅନୁସୂଚିତ ଜାତି		ଅନୁସୂଚିତ ଜନଜାତି
୧	୨	୩	୪	୫	୬	୭	୮	୯	୧୦
୧	ଅଚିଲ	ସମଗ୍ର	୧୭୧୨	୧୨୬୭	୪୮୯୭	୮୨୭୬	୨୦.୬୯	୨୦.୧୪	ଅଣ ସଂରକ୍ଷିତ (ମହିଳା)
୨	ଉଦେପୁର	ସମଗ୍ର	୭୭୬	୧୧୪୬	୧୨୯୧	୩୨୧୩	୨୪.୧୫	୩୫.୬୭	ଅଣ ସଂରକ୍ଷିତ
୩	କଲମ	ସମଗ୍ର	୧୩୭୬	୨୩୫୯	୨୧୩୫	୫୮୭୦	୨୩.୪୪	୪୦.୧୯	ଅଣ ସଂରକ୍ଷିତ (ମହିଳା)
୪	କଲୀଗୁଡ଼ା	ସମଗ୍ର	୬୦୩	୧୨୪୭	୧୪୫୨	୩୩୦୨	୧୮.୨୬	୩୭.୬୬	ଅଣ ସଂରକ୍ଷିତ
୫	କଲୀପଡ଼ା	ସମଗ୍ର	୨୩୧୫	୨୦୯୦	୨୦୦୦	୬୪୦୫	୩୬.୧୪	୩୨.୬୩	ଅନୁସୂଚିତ ଜନଜାତି (ମହିଳା)
୬	କାମଠଣା	ସମଗ୍ର	୧୫୪୧	୨୩୫୭	୪୨୬୨	୮୧୬୦	୧୮.୮୮	୨୮.୮୮	ଅନୁସୂଚିତ ଜନଜାତି
୭	କୁରୁଖମାର	ସମଗ୍ର	୯୬୬	୧୧୭୯	୨୩୯୩	୪୫୩୮	୨୧.୨୯	୨୫.୯୮	ଅନୁସୂଚିତ ଜନଜାତି
୮	କୁଲିଆମାଲ	ସମଗ୍ର	୬୨୭	୧୨୨୪	୯୭୫	୨୮୨୬	୨୨.୧୯	୪୩.୩୧	ଅଣ ସଂରକ୍ଷିତ (ମହିଳା)
୯	କେନ୍ଦୁପାଟି	ସମଗ୍ର	୭୮୭	୮୪୬	୧୩୬୭	୩୦୦୦	୨୬.୨୩	୨୮.୨୦	ଅନୁସୂଚିତ ଜନଜାତି
୧୦	ଗଣ୍ଡଗାରଖେଲା	ସମଗ୍ର	୬୯୬	୧୫୭୫	୧୬୬୫	୩୯୩୬	୧୭.୬୮	୪୦.୦୨	ଅଣ ସଂରକ୍ଷିତ
୧୧	ଗୁଡ଼ିଆଲିପଦର	ସମଗ୍ର	୧୩୫୯	୨୧୦୪	୩୦୫୨	୬୫୧୫	୨୦.୮୬	୩୨.୨୯	ଅନୁସୂଚିତ ଜନଜାତି
୧୨	ଗୁଡ଼ିଆ	ସମଗ୍ର	୫୭୪	୭୩୯	୨୦୪୧	୩୩୫୪	୧୭.୧୧	୨୨.୦୩	ଅନୁସୂଚିତ ଜନଜାତି (ମହିଳା)


  
 Addl. Dist. Magistrate  
 Kalahandi


  
 Collector

Block Developer  
 Bhawanipatna

Bhawanipatna Block



୧୩	ଚହଗା	ସମଗ୍ର	୧୧୨୬	୧୧୫୦	୩୫୮୫	୫୮୬୧	୧୯.୨୧	୧୯.୬୨	ଅଣ ସଂରକ୍ଷିତ (ମହିଳା)
୧୪	ଚାଢ଼ଞ୍ଚର	ସମଗ୍ର	୬୨୬	୨୪୬୭	୮୦	୩୧୭୩	୧୯.୭୩	୭୭.୭୫	ଅଣ ସଂରକ୍ଷିତ
୧୫	କେଳିଆମାଳ	ସମଗ୍ର	୧୭୩୪	୨୦୬୩	୨୦୧୩	୫୮୧୦	୨୯.୮୫	୩୫.୫୧	ଅନୁସୂଚୀତ ଜନଜାତି (ମହିଳା)
୧୬	ତୁମୁରିଆ	ସମଗ୍ର	୭୭୪	୬୭୧	୧୭୮୯	୩୨୩୪	୨୩.୯୩	୨୦.୭୫	ଅଣ ସଂରକ୍ଷିତ (ମହିଳା)
୧୭	ଚଳବେଲଗା	ସମଗ୍ର	୬୫୪	୨୨୦୮	୫୪୮	୩୪୧୦	୧୯.୧୮	୬୪.୭୫	ଅଣ ସଂରକ୍ଷିତ
୧୮	ଧୁଆପଦର	ସମଗ୍ର	୧୪୨୮	୨୬୦୨	୩୪୪୨	୭୪୭୨	୧୯.୧୧	୩୪.୮୨	ଅଣ ସଂରକ୍ଷିତ (ମହିଳା)
୧୯	ବାଦପୁର	ସମଗ୍ର	୧୧୬୬	୧୭୬୯	୩୧୨୯	୫୯୬୪	୧୯.୫୫	୨୭.୯୮	ଅନୁସୂଚୀତ ଜନଜାତି (ମହିଳା)
୨୦	କୁଆରସୁନୀ	ସମଗ୍ର	୧୮୦୫	୨୫୮୩	୨୪୮୦	୬୮୬୮	୨୬.୨୮	୩୭.୬୧	ଅଣ ସଂରକ୍ଷିତ
୨୧	ବେପୁର	ସମଗ୍ର	୧୧୧୨	୧୪୯୬	୨୦୩୭	୪୬୪୫	୨୩.୯୪	୩୨.୨୧	ଅଣ ସଂରକ୍ଷିତ (ମହିଳା)
୨୨	ପଲମା	ସମଗ୍ର	୧୩୪୭	୧୫୯୬	୩୫୮୦	୬୫୨୩	୨୦.୬୫	୨୪.୪୭	ଅନୁସୂଚୀତ ଜନଜାତି (ମହିଳା)
୨୩	ପାଲବିହରନ	ସମଗ୍ର	୫୩୬	୨୩୨୯	୬୩୪	୩୪୯୯	୧୫.୩୨	୬୬.୫୬	ଅନୁସୂଚୀତ ଜାତି
୨୪	ବୋଡ଼ା	ସମଗ୍ର	୧୪୩୦	୯୦୨	୩୫୬୯	୫୯୦୧	୨୪.୨୩	୧୫.୨୯	ଅଣ ସଂରକ୍ଷିତ
୨୫	ବୋରଭଗା	ସମଗ୍ର	୫୦୨	୪୩୧	୨୨୪୦	୩୧୭୩	୧୫.୮୨	୧୩.୫୮	ଅନୁସୂଚୀତ ଜାତି (ମହିଳା)
୨୬	ମାଟିଆ	ସମଗ୍ର	୨୩୯	୪୮୯	୨୧୩୮	୨୮୬୬	୮.୩୪	୧୭.୦୬	ଅଣ ସଂରକ୍ଷିତ (ମହିଳା)
୨୭	ମାଟିଗଡ଼ା	ସମଗ୍ର	୬୧୯	୬୨୪	୩୪୦୯	୪୬୫୨	୧୩.୩୧	୧୩.୪୧	ଅଣ ସଂରକ୍ଷିତ
୨୮	ମାଲଗା	ସମଗ୍ର	୯୨୭	୨୨୪୨	୨୩୭୩	୫୫୪୨	୧୬.୭୩	୪୦.୪୫	ଅନୁସୂଚୀତ ଜନଜାତି
୨୯	ମେଦିନୀପୁର	ସମଗ୍ର	୧୪୫୪	୧୮୮୨	୫୨୬୧	୮୫୯୭	୧୬.୯୧	୨୧.୮୯	ଅଣ ସଂରକ୍ଷିତ
୩୦	ମୁରସାଇପାଟଣା	ସମଗ୍ର	୪୬୭	୨୨୭୮	୧୭୭	୨୯୨୨	୧୫.୯୮	୭୭.୯୬	ଅନୁସୂଚୀତ ଜାତି
୩୧	ରୁହିଗା	ସମଗ୍ର	୭୮୭	୧୬୯୮	୨୮୧୭	୫୩୦୨	୧୪.୮୪	୩୨.୦୩	ଅନୁସୂଚୀତ ଜାତି (ମହିଳା)
୩୨	ଶରତା	ସମଗ୍ର	୧୦୭୩	୪୮୪୫	୨୩୬	୬୧୫୪	୧୭.୪୪	୭୮.୭୩	ଅଣ ସଂରକ୍ଷିତ
୩୩	ଶ୍ରୀପୁର	ସମଗ୍ର	୨୮୭	୪୭୦	୯୪୭	୧୭୦୪	୧୬.୮୪	୨୭.୫୮	ଅନୁସୂଚୀତ ଜାତି (ମହିଳା)
୩୪	ବିକ୍ରୁଆ	ସମଗ୍ର	୩୬୧	୬୭୮	୧୧୦୬	୨୧୩୫	୧୬.୯୧	୩୧.୨୯	ଅନୁସୂଚୀତ ଜାତି
୩୫	ସୋପୁର	ସମଗ୍ର	୭୫୦	୮୧୭	୩୨୨୪	୪୭୯୧	୧୫.୬୫	୧୭.୦୫	ଅନୁସୂଚୀତ ଜାତି (ମହିଳା)
୩୬	ଲକ୍ଷ୍ମୀପୁର	ସମଗ୍ର	୫୫୮	୫୫୯	୧୨୦୯	୨୩୨୬	୨୩.୯୯	୨୪.୦୩	ଅନୁସୂଚୀତ ଜନଜାତି (ମହିଳା)
ମୋଟ			୩୫୦୯୪	୫୭୨୭୨	୬୯୫୫୩	୧୭୧୯୧୯	୨୦.୪୧	୩୩.୩୧	

G.P.E.O.  
Bhawaniapatna Block

Block Development Office,  
Bhawaniapatna

Addl. Dist. Magistrate  
Kalahandi

Collector  
Kalahandi

5/1/2022



ଫର୍ମ ନଂ. ୧୯

ନିୟମ - ୭ (ଖ), (ଘ) ଓ ଟ (ବ) ଦ୍ୱାରା  
ସମ୍ପତ୍ତି ନିର୍ଦ୍ଧାରଣ ମାଧ୍ୟମରେ ତାଲିକା

ପଞ୍ଚାୟତ ସମିତିର ନାମ

ନାମ

ମୋଟ ଗ୍ରାମ ପଞ୍ଚାୟତ

୨୭

ମୋଟ ଗ୍ରାମ ପଞ୍ଚାୟତ	୨୭
ଅନୁସୂଚିତ ଜାତି	୨
ଅନୁସୂଚିତ ଜନଜାତି	୩
ପଞ୍ଚୁଆ ବର୍ଗ	୦
ଅସଂରକ୍ଷିତ	୮
ମୋଟ	୧୩

କ୍ର. ସଂ.	ଖର୍ଚ୍ଚ ପରିସର	ନିର୍ଦ୍ଧାରଣ ମାଧ୍ୟମ	ଜନସଂଖ୍ୟା			ମୋଟ ଜନସଂଖ୍ୟାର ଶତକଡ଼ା ହିସାବ		ଯଦି ସଂରକ୍ଷିତ କେଉଁ ବର୍ଗ ପାଇଁ	
			ଅନୁସୂଚିତ ଜାତି	ଅନୁସୂଚିତ ଜନଜାତି	ଅନ୍ୟାନ୍ୟ	ମୋଟ	ଅନୁସୂଚିତ ଜାତି		ଅନୁସୂଚିତ ଜନଜାତି
୧	୨	୩	୪	୬	୮	୯	୧୦	୧୧	୧୨
୧	ଉଲିଗୁପା	ସମଗ୍ର	୫୭୨	୧୬୧୮	୧୨୩୫	୩୪୨୫	୧୬.୭୦	୪୭.୨୪	ଅଣ ସଂରକ୍ଷିତ (ମହିଳା)
୨	କର୍ମେଶ୍ୱୀ	ସମଗ୍ର	୧୧୫୯	୮୫୮	୧୫୬୬	୩୫୮୩	୩୨.୩୫	୨୩.୯୫	ଅଣ ସଂରକ୍ଷିତ
୩	କୁରମେଳ	ସମଗ୍ର	୭୨୩	୧୪୫୬	୧୭୪୫	୩୯୨୪	୧୮.୪୩	୩୭.୧୦	ଅନୁସୂଚିତ ଜନଜାତି (ମହିଳା)
୪	ଗାଡ଼ବନ୍ଧ	ସମଗ୍ର	୬୪୬	୧୫୬୫	୧୭୧୪	୩୯୨୫	୧୬.୪୬	୩୯.୮୭	ଅଣ ସଂରକ୍ଷିତ (ମହିଳା)
୫	ବିଭିନ୍ନ	ସମଗ୍ର	୧୫୮୮	୧୬୫୬	୨୭୨୬	୫୯୭୦	୨୬.୬୦	୨୭.୭୪	ଅନୁସୂଚିତ ଜନଜାତି

*[Signature]*  
C.P.E.O.  
Marla

Block Development Officer  
Marla

*[Signature]*

*[Signature]*  
Collector  
Kalahandi

୬	ଘଣ୍ଟମାନ	ସମଗ୍ର	୩୩୨	୮୬୮	୨୦୭୮	୩୨୭୮	୧୦.୧୩	୨୬.୪୮	ଅନୁସୂଚିତ ଜାତି (ମହିଳା)
୭	ଘୋଡ଼ାବନ୍ଧ	ସମଗ୍ର	୮୦୦	୫୮୯	୧୮୧୫	୩୨୦୪	୨୪.୯୭	୧୮.୩୮	ଅଣ ସଂରକ୍ଷିତ
୮	ଚକ୍କା	ସମଗ୍ର	୬୦୨	୧୬୨୦	୧୩୧୦	୩୫୩୨	୧୭.୦୪	୪୫.୮୭	ଅଣ ସଂରକ୍ଷିତ (ମହିଳା)
୯	ଛୁନାପତା	ସମଗ୍ର	୯୨୦	୧୨୨୫	୩୧୨୮	୫୨୭୩	୧୭.୪୫	୨୩.୨୩	ଅଣ ସଂରକ୍ଷିତ
୧୦	ଚକ୍କା	ସମଗ୍ର	୧୭୮୯	୧୧୭୪	୪୫୨୬	୭୪୮୯	୨୩.୮୯	୧୫.୬୮	ଅନୁସୂଚିତ ଜାତି
୧୧	ନିହାନପୁର	ସମଗ୍ର	୫୯୬	୨୧୦୨	୧୯୭୫	୪୬୭୩	୧୨.୭୫	୪୪.୯୮	ଅନୁସୂଚିତ ଜାତି (ମହିଳା)
୧୨	ପଲମ	ସମଗ୍ର	୫୦୦	୧୩୨୩	୨୯୦୧	୪୭୨୪	୧୦.୫୮	୨୮.୦୧	ଅନୁସୂଚିତ ଜାତି
୧୩	ବଡ଼ଧାରପୁର	ସମଗ୍ର	୫୧୦	୧୦୪୧	୨୮୮୭	୪୪୩୮	୧୧.୪୯	୨୩.୪୬	ଅନୁସୂଚିତ ଜାତି (ମହିଳା)
୧୪	ବାଗପୁର	ସମଗ୍ର	୧୩୮୪	୫୧୫	୧୨୩୯	୩୧୩୮	୪୪.୧୦	୧୬.୪୧	ଅଣ ସଂରକ୍ଷିତ (ମହିଳା)
୧୫	ବାଲିପିଙ୍ଗା	ସମଗ୍ର	୭୬୮	୯୪୬	୨୩୦୭	୪୦୨୧	୧୯.୧୦	୨୩.୫୩	ଅଣ ସଂରକ୍ଷିତ
୧୬	ଭାନପୁର	ସମଗ୍ର	୧୧୦୨	୧୦୩୫	୧୯୮୧	୪୧୧୮	୨୬.୭୬	୨୫.୧୩	ଅନୁସୂଚିତ ଜନଜାତି (ମହିଳା)
୧୭	ଭିମନେଳା	ସମଗ୍ର	୭୦୧	୩୯୧	୨୯୫୭	୪୦୪୯	୧୭.୩୧	୯.୬୬	ଅନୁସୂଚିତ ଜନଜାତି (ମହିଳା)
୧୮	ମାଣେଇ	ସମଗ୍ର	୮୫୮	୯୬୫	୨୪୫୧	୪୨୭୪	୨୦.୦୭	୨୨.୫୮	ଅଣ ସଂରକ୍ଷିତ (ମହିଳା)
୧୯	ମୁସୁଡ଼ି	ସମଗ୍ର	୭୦୬	୧୯୫୪	୨୪୬୨	୫୧୨୨	୧୩.୭୮	୩୮.୧୫	ଅନୁସୂଚିତ ଜନଜାତି
୨୦	ରାକ୍ଷି	ସମଗ୍ର	୩୪୮	୭୧୩	୨୩୯୪	୩୪୫୫	୧୦.୦୭	୨୦.୬୪	ଅଣ ସଂରକ୍ଷିତ
୨୧	ଛୁପା	ସମଗ୍ର	୧୧୯୪	୬୭୩	୩୬୯୬	୫୫୬୩	୨୧.୪୬	୧୨.୧୦	ଅଣ ସଂରକ୍ଷିତ (ମହିଳା)
୨୨	ଛୁପାବୋଡ଼	ସମଗ୍ର	୧୨୭୨	୨୧୪୦	୪୧୦୮	୭୫୨୦	୧୬.୯୧	୨୮.୪୬	ଅନୁସୂଚିତ ଜନଜାତି (ମହିଳା)
୨୩	ଶାନ୍ତପୁର	ସମଗ୍ର	୬୪୨	୧୧୧୩	୨୯୬୩	୪୭୯୮	୧୩.୩୮	୨୪.୮୬	ଅଣ ସଂରକ୍ଷିତ
୨୪	ସରଗୁଡ଼ା	ସମଗ୍ର	୮୯୨	୧୩୨୯	୪୪୦୨	୬୬୨୩	୧୩.୪୭	୨୦.୦୭	ଅଣ ସଂରକ୍ଷିତ
୨୫	ସରିଆଁ	ସମଗ୍ର	୯୭୨	୧୭୧୦	୧୨୧୫	୩୮୯୭	୨୪.୯୪	୪୩.୮୮	ଅନୁସୂଚିତ ଜନଜାତି
୨୬	ସେରଗଡ଼	ସମଗ୍ର	୧୩୮୭	୧୩୬୭	୪୨୨୨	୬୯୭୬	୧୯.୮୮	୧୯.୬୦	ଅଣ ସଂରକ୍ଷିତ
ମୋଟ			୨୨୯୬୩	୩୨୦୨୬	୬୭୦୩	୧୨୦୯୯୨	୧୮.୯୮	୨୬.୪୭	

*Verma*  
G.P.E.O.  
Naria

Block Development Officer  
Naria

*[Signature]*

*Silpore*  
Collector  
Kalahandi



ପଞ୍ଚାୟତ ସମିତିର ନାମ : ପୁଅାମ୍ବର ବାମପୁର

ଫର୍ମ ନଂ. ୧୯  
ନିୟମ ୭(ଖ), (ଗ) ଓ ୮ (ବ) ଦ୍ୱାରା  
(ସମିତି ନିର୍ବାଚନ ନକ୍ସା ର ଚାଲିବା)

ମୋଟ ସମିତି ନିର୍ବାଚନ ନକ୍ସା

ଅନୁସୂଚିତ ଶାଳି	ପୁର	ମଝିକା	ମୋଟ
ଅନୁସୂଚିତ ଜନସାହି	୩	୪	୭
ପଞ୍ଚା. ବର୍ଷ	୦	୦	୦
ଅଣ-ସଂଗଠିତ	୨	୧	୩
ମୋଟ	୧୨	୧୨	୨୪

କ୍ର.ସଂ.	ସମିତି ନିର୍ବାଚନ ନକ୍ସା ନାମ	ନିର୍ବାଚନ ନକ୍ସା ର ପରିସର	ଜନ ସଂଖ୍ୟା			ଜନ ସଂଖ୍ୟା ର ଶତକଡ଼ା ହିସାବ	ସମିତି ସଂଗଠନ, କେଉଁ ବର୍ଷ ପାଇଁ
			ଅନୁସୂଚିତ ଶାଳି	ଅନୁସୂଚିତ ଜନସାହି	ଅନ୍ୟାନ୍ୟ		
୧	୨	୩	୪	୫	୬	୭	୧୦
୧	ଅଗ୍ର	୧୯୮	୧୭୧୭	୧୦୩୯	୩୭୧୩	୨୭.୫୨	୪୪.୭୩ ଅନୁସୂଚୀତ ଜନସାହି
୨	କର୍ମାପାତ	୩୭୫	୨୦୨୧	୫୧୪	୨୯୧୦	୧୨.୮୯	୨୯.୪୫ ଅନୁସୂଚୀତ ଜନସାହି
୩	କାଶିଗୁମା	୨୪୭	୨୨୩୭	୭୨୪	୪୦୪୭	୧୫.୯୯	୨୫.୧୩ ଅନୁସୂଚୀତ ଶାଳି (ମଝିକା)
୪	କିଆପାତର	୪୦୪	୧୫୮୩	୫୭୧	୨୫୫୮	୧୫.୬୯	୨୧.୮୮ ଅନୁସୂଚୀତ ଜନସାହି (ମଝିକା)
୫	କେରପାଇ	୫୨୯	୨୫୦୯	୭	୩୦୪୪	୧୭.୩୮	୮.୪୨ ଅନୁସୂଚୀତ ଜନସାହି (ମଝିକା)
୬	କୂର୍ମପୁର	୮୮୧	୩୮୫୯	୧୫୨୨	୬୨୭୨	୧୪.୦୭	୨୧.୭୩ ଅନୁସୂଚୀତ ଶାଳି (ମଝିକା)
୭	କୋପାଳପୁର	୧୭୨୦	୩୭୭୭	୧୧୭୮	୬୭୭୪	୨୫.୭୭	୫୭.୫୮ ଅଣ-ସଂଗଠିତ (ମଝିକା)
୮	କୋପାଳପୁର	୧୩୫୯	୧୯୦୪	୭୩୩	୩୯୯୬	୩୪.୦୧	୪୭.୭୫ ଅନୁସୂଚୀତ ଜନସାହି (ମଝିକା)
୯	କୂଳମୋପର	୧୪୪୨	୧୦୪୯	୫୧୫	୩୦୦୭	୪୭.୯୭	୩୪.୯୦ ଅନୁସୂଚୀତ ଶାଳି
୧୦	କୋପାଳପୁର	୩୩୮	୧୪୩୭	୧୨୯	୧୯୪୩	୧୭.୪୦	୭୩.୯୧ ଅନୁସୂଚୀତ ଜନସାହି
୧୧	କୋପାଳପୁର	୭୦୯	୧୮୩୮	୫୭୪	୩୧୨୧	୨୨.୭୨	୫୮.୮୯ ଅନୁସୂଚୀତ ଜନସାହି (ମଝିକା)
୧୨	କୋପାଳପୁର	୩୪୪	୭୪୦	୭୯	୧୧୬୩	୨୯.୫୮	୨୩.୭୩ ଅନୁସୂଚୀତ ଜନସାହି
୧୩	ପୁଅାମ୍ବର	୩୮୫	୧୭୭୮	୪୫୭	୨୫୧୯	୧୫.୨୮	୨୭.୭୧ ଅନୁସୂଚୀତ ଶାଳି (ମଝିକା)
୧୪	ପୁଅାମ୍ବର ବାମପୁର	୫୫୫	୩୦୦୪	୧୧୭୧	୬୭୦୦	୩୭.୮୪	୪୪.୮୪ ଅନୁସୂଚୀତ ଶାଳି (ମଝିକା)
୧୫	କୋପାଳପୁର	୪୭୧	୧୫୫୨	୨୧୦	୨୨୩୩	୨୧.୦୯	୨୯.୫୦ ଅନୁସୂଚୀତ ଜନସାହି (ମଝିକା)


Block Development Officer  
Th.Rampur

Project Administrator  
ITDA, Th.Rampur  
Bhawanipatna

Collector  
Kalahanadi

୧୬	ପାଟେଲଭେ	ସମସ୍ତ	୧୧୪୧	୧୬୨୯	୪୬୧	୩୨୩୧	୩୫.୩୧	୫୦.୪୨	ଅଣ ସଂରକ୍ଷିତ
୧୭	ପୋତାପାଟେଲ (୫)	ସମସ୍ତ	୨୬୩	୧୪୮୬	୬୬	୧୮୧୬	୧୪.୪୮	୮୧.୮୮	ଅନୁସୂଚୀତ ଭାଗ
୧୮	ବଡ଼ଜଗରାଙ୍ଗ	ସମସ୍ତ	୯୨୨	୧୫୬୩	୩୯୦	୨୮୭୫	୩୨.୦୭	୫୪.୩୬	ଅନୁସୂଚୀତ ଜନଜାତି
୧୯	ବାଲୁଆନି	ସମସ୍ତ	୮୨୭	୧୧୩୪	୧୩୦	୨୦୯୧	୩୯.୫୫	୫୪.୨୩	ଅନୁସୂଚୀତ ଜନଜାତି
୨୦	ବିକିରୋ	ସମସ୍ତ	୯୬୭	୮୯୬	୩୨୧	୨୧୮୪	୪୪.୨୮	୪୧.୦୩	ଅନୁସୂଚୀତ ଜନଜାତି (ମହିଳା)
୨୧	ମହୁଆପାଟେଲ	ସମସ୍ତ	୧୩୨୨	୧୩୦୦	୧୧୨୩	୩୬୪୫	୩୫.୩୦	୩୪.୬୧	ଅନୁସୂଚୀତ ଜନଜାତି
୨୨	ମାଲିଶା	ସମସ୍ତ	୬୩୨	୧୩୩୦	୫୪୧	୨୫୦୩	୨୫.୨୫	୫୩.୧୪	ଅଣ ସଂରକ୍ଷିତ
୨୩	ବିକିରୋ	ସମସ୍ତ	୭୧୪	୨୬୯୦	୩୮୬	୩୬୯୦	୧୮.୮୪	୭୦.୯୮	ଅନୁସୂଚୀତ ଜନଜାତି (ମହିଳା)
୨୪	ବିକିରୋ	ସମସ୍ତ	୨୩୫	୧୭୦୮	୭୫	୨୦୧୮	୧୧.୬୫	୮୪.୬୪	ଅନୁସୂଚୀତ ଭାଗ
	ମୋଟ		୨୦୧୨୦	୪୪୯୩୮	୧୨୯୮୪	୬୮୦୪୨	୨୫.୬୮	୫୭.୫୮	

Block Development Officer  
Th. Rampur



Project Administrator  
ITDA, Th. Rampur  
Bhawanipatna



Collector  
Kalatandi





ଫର୍ମ ନଂ. ୧୯

ନିୟମ ୬(ଖ) ୧. (ଘ) ଓ ୮ (ଡ) ଦ୍ୱାରା

ସୂଚିତ ନିର୍ବାଚନ ମଣ୍ଡଳୀ ଗଢ଼ିବା

ପଞ୍ଚାୟତ ସମିତି ର ନାମ : କଳମପୁର

ମୋଟ ସମିତି ନିର୍ବାଚନ ମଣ୍ଡଳୀ

ପ୍ରକାର	ସଂଖ୍ୟା	ମହିଳା	ମୋଟ
ଅନୁସୂଚିତ ଜାତି	୧	୧	୧
ଅନୁସୂଚିତ ଜନଜାତି	୧	୧	୧
ପଞ୍ଚାୟତ ବର୍ଗ	୦	୦	୦
ଅଣସଂରକ୍ଷିତ	୩	୩	୩
ମୋଟ	୫	୫	୫

କ୍ର. ନଂ.	ସମିତି ନିର୍ବାଚନ ମଣ୍ଡଳୀ ର ନାମ	ନିର୍ବାଚନ ମଣ୍ଡଳୀ ର ପରିସର	କନସଂଖ୍ୟା				କନସଂଖ୍ୟା ର ଶତକଡ଼ା ହିସାବ				ସବି ସଂରକ୍ଷଣ, କେଉଁ ବର୍ଗ ପାଇଁ
			ଅନୁସୂଚିତ ଜାତି	ଅନୁସୂଚିତ ଜନଜାତି	ଅନ୍ୟାନ୍ୟ	ମୋଟ	ଅନୁସୂଚିତ ଜାତି	ଅନୁସୂଚିତ ଜନଜାତି	ଅନ୍ୟାନ୍ୟ	ମୋଟ	
୧	କଳମପୁର	ସମଗ୍ର	୭୮୯	୧୪୧୦	୪୮୮୯	୭୦୮୮	୧୧.୧୩	୧୧.୮୯	୧୧.୯୯	ଅଣସଂରକ୍ଷିତ (ମହିଳା)	
୨	କୋଟାଗାଁ	ସମଗ୍ର	୧୧୩୭	୭୨୮	୧୯୬୯	୩୮୪୪	୨୯.୫୮	୧୮.୯୪	୧୮.୯୪	ଅନୁସୂଚିତ ଜନଜାତି	
୩	ବେପୁର	ସମଗ୍ର	୧୪୭୦	୧୦୩୬	୫୫୩୭	୮୦୪୩	୧୮.୨୮	୧୨.୮୮	୧୨.୮୮	ଅନୁସୂଚିତ ଜନଜାତି (ମହିଳା)	
୪	ପୁଆଗାଁ	ସମଗ୍ର	୩୫୮	୭୧୪	୧୩୯୧	୩୪୫୩	୧୦.୩୪	୨୦.୨୨	୧୦.୨୨	ଅଣସଂରକ୍ଷିତ	
୫	ପଞ୍ଚାଗାଁ	ସମଗ୍ର	୯୫୨	୧୫୩୬	୨୪୭୮	୪୯୬୬	୧୯.୧୭	୩୦.୯୩	୧୯.୧୭	ଅଣସଂରକ୍ଷିତ (ମହିଳା)	
୬	ବଡ଼କୁଡ଼ୁ	ସମଗ୍ର	୮୮୩	୭୧୩	୧୫୯୬	୩୧୯୪	୨୩.୨୭	୧୯.୦୭	୨୩.୨୭	ଅଣସଂରକ୍ଷିତ	
୭	ବନ୍ଧକମା	ସମଗ୍ର	୨୮୨	୧୭୦୩	୩୦୩୭	୫୦୨୨	୫.୬୭	୩୩.୯୧	୫.୬୭	ଅନୁସୂଚିତ ଜନଜାତି (ମହିଳା)	
୮	ବାଜମରା	ସମଗ୍ର	୧୦୮୭	୩୩୬୫	୩୯୫୪	୮୪୦୬	୧୨.୯୩	୪୦.୦୩	୧୨.୯୩	ଅଣସଂରକ୍ଷିତ (ମହିଳା)	
୯	ମଞ୍ଜଲ	ସମଗ୍ର	୭୨୫	୯୦୩	୧୩୪୮	୨୯୭୩	୨୪.୩୭	୩୦.୩୪	୨୪.୩୭	ଅଣସଂରକ୍ଷିତ	
୧୦	ନିରପୁର	ସମଗ୍ର	୧୩୦୦	୧୯୪୩	୪୦୮୨	୬୩୨୫	୧୭.୫୫	୨୭.୫୩	୧୭.୫୫	ଅନୁସୂଚିତ ଜାତି	
୧୧	ହାତାମାଳ	ସମଗ୍ର	୭୯୫	୧୨୧୨	୨୦୪୧	୫୧୪୮	୧୫.୪୪	୩୧.୩୧	୧୫.୪୪	ଅନୁସୂଚିତ ଜାତି (ମହିଳା)	
	ମୋଟ		୯୭୭୮	୧୫୬୭୩	୩୪୬୨୫	୬୦୦୭୫	୧୭.୨୮	୨୭.୦୯	୧୭.୨୮		

*[Handwritten signature]*

*[Handwritten signature]*  
BDD

*[Handwritten signature]*  
PD, DADA

*[Handwritten signature]*  
Collector  
Kalahandi



ଫର୍ମ ନଂ. ୧୯

ନିୟମ ୭(ଖ), (ଘ) ଓ ୮ (ଗ) ଦ୍ୱାରା  
(ସମିତି ନିର୍ବାଚନ ମଣ୍ଡଳୀ ର ଡାକିକା)

ପଞ୍ଚାୟତ ସମିତି ର ନାମ : ଲାଞ୍ଜିଗଡ

ମୋଟ ସମିତି ନିର୍ବାଚନ ମଣ୍ଡଳୀ

ଅନୁସୂଚିତ ଜାତି	ପୁରୁଷ	ମହିଳା	ମୋଟ
ଅନୁସୂଚିତ ଜାତି	୩	୪	୭
ଅନୁସୂଚିତ ଜନଜାତି	୬	୭	୧୩
ପଞ୍ଚୁଆ ବର୍ଗ	୦	୦	୦
ଅଣସଂରକ୍ଷିତ ମୋଟ	୪	୨	୬
ମୋଟ	୧୩	୧୩	୨୬

କ୍ର.ସଂ.	ସମିତି ନିର୍ବାଚନ ମଣ୍ଡଳୀ ର ନାମ	ନିର୍ବାଚନ ମଣ୍ଡଳୀ ର ପରିସର	ଜନ ସଂଖ୍ୟା			ଜନ ସଂଖ୍ୟା ର ଶତକଡ଼ା ହିସାବ			ଯଦି ସଂରକ୍ଷିତ କେଉଁ ବର୍ଗ ପାଇଁ	ମନ୍ତବ୍ୟ
			ଅନୁସୂଚିତ ଜାତି	ଅନୁସୂଚିତ ଜନଜାତି	ଅନ୍ୟାନ୍ୟ	ମୋଟ	ଅନୁସୂଚିତ ଜାତି	ଅନୁସୂଚିତ ଜନଜାତି		
୧	କଦମ୍ବଗୁଡ଼ା	ସମଗ୍ର	୨୭୮	୧୧୭୯	୬୩୦	୨୦୮୭	୧୩.୩୨	୫୬.୪୯	ଅନୁସୂଚିତ ଜାତି(ମହିଳା)	
୨	କମଳା	ସମଗ୍ର	୬୫୩	୨୧୫୪	୧୨୪୫	୪୦୫୨	୧୬.୧୨	୫୩.୧୬	ଅନୁସୂଚିତ ଜନଜାତି(ମହିଳା)	
୩	କାନକପୁର	ସମଗ୍ର	୧୧୯୧	୯୮୮	୮୧୮	୩୯୯୭	୩୯.୬୪	୩୨.୯୭	ଅନୁସୂଚିତ ଜାତି	
୪	କମଳା	ସମଗ୍ର	୧୦୭୧	୮୯୮	୨୧୦	୪୯୭୯	୪୯.୧୫	୪୧.୨୧	ଅନୁସୂଚିତ ଜନଜାତି	
୫	ଗୁଣ୍ଡରୀ	ସମଗ୍ର	୭୦୨	୧୮୨୫	୪୫୮	୨୯୮୫	୨୩.୫୨	୬୧.୧୪	ଅଣ ସଂରକ୍ଷିତ (ମହିଳା)	
୬	ଗୋବିନ୍ଦପୁର	ସମଗ୍ର	୮୧୫	୧୮୭୨	୨୪୫୧	୫୧୩୮	୧୫.୮୬	୩୬.୪୩	ଅନୁସୂଚିତ ଜନଜାତି(ମହିଳା)	
୭	ଗୋବିନ୍ଦପୁର	ସମଗ୍ର	୧୩୫୫	୧୧୪୫	୩୦୫୭	୫୫୫୭	୨୪.୯୫	୨୦.୬୦	ଅଣ ସଂରକ୍ଷିତ	
୮	ଛତ୍ରପୁର	ସମଗ୍ର	୧୩୭୫	୧୦୭୭	୩୦୭୦	୫୫୧୨	୨୯.୯୫	୧୯.୫୪	ଅନୁସୂଚିତ ଜନଜାତି	
୯	କରନାଥପୁର	ସମଗ୍ର	୭୦୬	୧୦୫୨	୧୪୪୨	୩୨୦୦	୨୨.୦୬	୩୨.୮୮	ଅନୁସୂଚିତ ଜନଜାତି	
୧୦	ବ୍ରଜନାଥପୁର	ସମଗ୍ର	୩୭୦	୧୩୫୭	୭୮୭	୨୫୧୪	୧୪.୭୨	୫୩.୯୮	ଅଣ ସଂରକ୍ଷିତ (ମହିଳା)	
୧୧	ପାହାଡ଼ପଦର	ସମଗ୍ର	୭୩୩	୧୮୧୦	୨୬୫	୨୮୦୮	୨୬.୧୦	୬୪.୪୬	ଅଣ ସଂରକ୍ଷିତ	
୧୨	ପୋଖରୀଗଡ	ସମଗ୍ର	୭୯୮	୧୦୨୪	୧୧୧୪	୨୯୩୬	୨୭.୧୮	୩୪.୮୮	ଅନୁସୂଚିତ ଜନଜାତି	

*[Signature]*  
Block Development Officer  
Lanjigarh

*[Signature]*  
District Welfare Officer

*[Signature]*  
Collector  
Kalahandi

କ୍ର.ସଂ.	ସମିତି ନିର୍ବାଚନ ମନ୍ତଳୀ ର ନାମ	ନିର୍ବାଚନ ମନ୍ତଳୀ ର ପରିସର	ଜନ ସଂଖ୍ୟା				ଜନ ସଂଖ୍ୟା ର ଶତକଡ଼ା ହିସାବ		ଯଦି ସଂରକ୍ଷିତ କେଉଁ ବର୍ଗ ପାଇଁ	ମତ୍ତ୍ୟ
			ଅନୁସୂଚିତ ଜାତି	ଅନୁସୂଚିତ ଜନଜାତି	ଅନ୍ୟାନ୍ୟ	ମୋଟ	ଅନୁସୂଚିତ ଜାତି	ଅନୁସୂଚିତ ଜନଜାତି		
୧୩	ବନ୍ଧପାରି	ସମଗ୍ର	୧୩୨୫	୧୭୧୦	୮୫୪	୩୮୮୯	୩୪.୦୭	୪୩.୯୭	ଅନୁସୂଚିତ ଜାତି(ମହିଳା)	
୧୪	ବସନ୍ତପତ୍ତା	ସମଗ୍ର	୪୩୩	୧୦୯୪	୪୮୬	୨୦୧୩	୨୧.୫୧	୫୪.୩୫	ଅନୁସୂଚିତ ଜନଜାତି	
୧୫	ବାଗେରଲିମା	ସମଗ୍ର	୬୪	୧୩୩୫	୩୦୯	୧୭୦୮	୩.୭୫	୭୮.୧୬	ଅନୁସୂଚିତ ଜାତି	
୧୬	ବିରପୁର	ସମଗ୍ର	୧୧୦୧	୨୯୨୫	୭୬୯	୪୭୯୫	୨୨.୯୬	୬୧.୦୦	ଅନୁସୂଚିତ ଜନଜାତି(ମହିଳା)	
୧୭	ବିଶ୍ୱନାଥପୁର	ସମଗ୍ର	୮୫୪	୭୬୭	୩୩୨୦	୪୯୪୧	୧୭.୨୮	୧୫.୫୨	ଅଣ ସଂରକ୍ଷିତ	
୧୮	ବେରାଗାଁ	ସମଗ୍ର	୫୭୨	୧୨୦୭	୨୩୯	୨୦୧୮	୨୮.୩୪	୫୯.୮୧	ଅନୁସୂଚିତ ଜନଜାତି(ମହିଳା)	
୧୯	ବେରଗାଁ	ସମଗ୍ର	୧୧୪୭	୨୬୯୪	୭୬୧	୪୬୦୨	୨୪.୯୨	୫୮.୫୪	ଅନୁସୂଚିତ ଜାତି(ମହିଳା)	
୨୦	ଭଗାଙ୍ଗପଦର	ସମଗ୍ର	୬୬୪	୧୮୮୩	୧୭	୨୫୬୪	୨୫.୯୦	୭୩.୪୪	ଅଣ ସଂରକ୍ଷିତ	
୨୧	ଭୂବିର	ସମଗ୍ର	୩୨୮	୧୮୮୧	୧୫୩	୨୩୬୨	୧୩.୮୯	୭୯.୬୪	ଅନୁସୂଚିତ ଜାତି(ମହିଳା)	
୨୨	ମାଲିକୁବାଣୀ	ସମଗ୍ର	୪୫୧	୧୬୫୬	୫୩୫	୨୬୪୨	୧୭.୦୭	୬୨.୬୮	ଅନୁସୂଚିତ ଜନଜାତି	
୨୩	ଲାଖରାହାଲି	ସମଗ୍ର	୧୩୯୧	୨୬୨୨	୪୪୧	୪୪୫୪	୩୧.୨୩	୫୮.୮୭	ଅନୁସୂଚିତ ଜନଜାତି(ମହିଳା)	
୨୪	ଲାଞ୍ଜି	ସମଗ୍ର	୧୨୦୪	୧୯୪୧	୧୨୧୧	୪୩୫୬	୨୭.୬୪	୪୪.୫୬	ଅନୁସୂଚିତ ଜାତି	
୨୫	ଲାଞ୍ଜିରତ	ସମଗ୍ର	୧୧୮୫	୧୫୯୮	୨୮୩୩	୫୬୧୬	୨୧.୧୦	୨୮.୪୫	ଅନୁସୂଚିତ ଜନଜାତି(ମହିଳା)	
୨୬	ଲାଞ୍ଜିରତ-ରୋଡ	ସମଗ୍ର	୧୨୮୮	୧୩୩୯	୧୯୧୭	୪୫୪୪	୨୮.୩୫	୨୯.୪୭	ଅନୁସୂଚିତ ଜନଜାତି(ମହିଳା)	
୨୭	ମୋଟ		୨୨୦୫୪	୪୧୦୩୩	୨୯୩୮୨	୯୨୪୬୯	୨୩.୮୫	୪୪.୩୭		

  
**District Development Officer**  
 Lanjigarh

  
**District Welfare Officer**  
 Kalahandi

  
**Collector**  
 Kalahandi



ଫର୍ମ ନଂ. ୧୯  
 ନିୟମ ୭(ଖ), (ଘ) ଓ ୮ (ବ) ବ୍ରହ୍ମଣ୍ୟ  
 (ସମିତି ନିର୍ବାଚନ ମଞ୍ଚଳୀ ଉପାଲିକା)

ପଞ୍ଚାୟତ ସମିତି ଉପାଲିକା : କୋକସରା

ମୋଟ ସମିତି ନିର୍ବାଚନ ମଞ୍ଚଳୀ

ଅନୁସୂଚିତ ଜାତି	ପୁରୁଷ	ମହିଳା	ମୋଟ
ଅନୁସୂଚିତ ଜାତି	୨	୨	୪
ଅନୁସୂଚିତ ଜନଜାତି	୩	୪	୭
ପଞ୍ଚୁଆ ବର୍ଗ	୦	୦	୦
ଅଣସଂରକ୍ଷିତ	୬	୫	୧୧
	୧୧	୧୧	୨୨

କ୍ର.ସଂ.	ସମିତି ନିର୍ବାଚନ ମଞ୍ଚଳୀ ଉପାଲିକା	ନିର୍ବାଚନ ମଞ୍ଚଳୀ ଉପାଲିକା	ଜନ ସଂଖ୍ୟା				ଜନ ସଂଖ୍ୟା ଉପରେ ଆଧାର			୨୦୨୨
			ଅନୁସୂଚିତ ଜାତି	ଅନୁସୂଚିତ ଜନଜାତି	ଅନ୍ୟାନ୍ୟ	ମୋଟ	ଅନୁସୂଚିତ ଜାତି	ଅନୁସୂଚିତ ଜନଜାତି	ଅନୁସୂଚିତ ଜନଜାତି	
୧	୨	୩	୪	୫	୬	୭	୮	୯	୧୦	
୧	ଅ.ପୋଡ଼ି	ସମଗ୍ର	୮୮୪	୩୬୮୨	୧୧୩୭	୫୭୦୩	୧୫.୫୦	୬୪.୫୭	ଅଣସଂରକ୍ଷିତ (ମହିଳା)	
୨	କଇସୁଡ଼ା	ସମଗ୍ର	୬୯୮	୧୯୭୧	୬୩୪୩	୩୩୪୩	୨୦.୮୮	୫୮.୯୬	ଅନୁସୂଚିତ ଜନଜାତି (ମହିଳା)	
୩	କାନ୍ତୋଲିକା	ସମଗ୍ର	୧୨୮୯	୧୬୯୭	୩୦୭୪	୬୦୭୦	୧୧.୨୭	୨୮.୦୦	ଅନୁସୂଚିତ ଜାତି (ମହିଳା)	
୪	କାନ୍ତୋଲିକା	ସମଗ୍ର	୭୭୭	୧୨୦୫	୨୭୮୯	୪୭୭୧	୧୬.୨୯	୨୫.୨୬	ଅଣସଂରକ୍ଷିତ	
୫	କୋକସରା	ସମଗ୍ର	୯୩୩	୫୨୯	୩୦୭୩	୪୫୩୫	୨୦.୫୭	୧୧.୬୭	ଅଣସଂରକ୍ଷିତ (ମହିଳା)	
୬	ଖୁଣ୍ଟୁଆ	ସମଗ୍ର	୮୬୪	୧୭୧୧	୧୫୭୮	୪୦୫୩	୨୧.୩୨	୪୨.୪୬	ଅନୁସୂଚିତ ଜନଜାତି	
୭	କାନ୍ତୋଲିକା	ସମଗ୍ର	୧୨୭୫	୨୧୯୭	୩୮୬୦	୬୩୩୨	୧୭.୩୯	୨୯.୯୬	ଅନୁସୂଚିତ ଜନଜାତି (ମହିଳା)	
୮	କୋକସରା	ସମଗ୍ର	୪୬୬	୧୬୪୧	୨୨୮୪	୪୩୯୧	୧୦.୬୧	୩୭.୩୭	ଅନୁସୂଚିତ ଜନଜାତି (ମହିଳା)	
୯	କୋକସରା	ସମଗ୍ର	୮୯୬	୧୭୨୦	୨୪୮୧	୫୦୯୭	୧୭.୫୮	୩୩.୭୫	ଅନୁସୂଚିତ ଜନଜାତି (ମହିଳା)	
୧୦	କୋକସରା	ସମଗ୍ର	୭୫୩	୨୧୦୧	୩୦୩୪	୬୩୩୫	୧୧.୦୯	୩୦.୯୫	ଅନୁସୂଚିତ ଜନଜାତି	
୧୧	କୋକସରା	ସମଗ୍ର	୪୮୧	୮୩୮	୩୫୫୯	୪୮୭୮	୯.୮୬	୧୭.୧୮	ଅଣସଂରକ୍ଷିତ	
୧୨	କୋକସରା	ସମଗ୍ର	୪୬୮	୨୧୨୭	୧୫୭୭	୪୧୭୨	୧୧.୨୨	୫୦.୯୮	ଅଣସଂରକ୍ଷିତ (ମହିଳା)	
୧୩	କୋକସରା	ସମଗ୍ର	୬୪୫	୧୩୮୫	୨୭୧୭	୪୭୪୭	୧୩.୮୮	୨୯.୮୦	ଅନୁସୂଚିତ ଜାତି	
୧୪	କୋକସରା	ସମଗ୍ର	୮୬୬	୨୭୬୦	୧୫୦୮	୫୦୩୪	୧୭.୨୦	୫୪.୮୩	ଅଣସଂରକ୍ଷିତ	
୧୫	କୋକସରା	ସମଗ୍ର	୬୧୯	୨୨୦୬	୩୩୫୯	୬୧୮୪	୧୦.୦୧	୩୫.୬୭	ଅଣସଂରକ୍ଷିତ (ମହିଳା)	

*[Signature]*

Block Development Officer  
 Kokasara

*[Signature]*

Collector  
 Kalahandi

5.11.2022

୧୬	ଭରାଣେଇଁ	ଘମଗ୍ର	୬୯୧	୨୦୯୩	୨୧୮୮	୪୯୭୨	୧୩,୯୦	୪୨,୧୦	ଅନୁସୂଚିତ ଜାତି
୧୭	ମହିମା	ଘମଗ୍ର	୯୮୩	୨୪୫୬	୧୫୮୩	୫୦୨୨	୧୯,୫୭	୪୮,୯୦	ଅଣସଂରକ୍ଷିତ
୧୮	ମାଝାଗୁଡ଼ା	ଘମଗ୍ର	୭୦୬	୪୩୬	୩୫୨୪	୪୬୬୬	୧୫,୧୩	୯,୩୪	ଅଣସଂରକ୍ଷିତ (ମହିଳା)
୧୯	ମୁଣାପାଲି	ଘମଗ୍ର	୮୬୩	୫୬୯	୨୧୭୭	୩୬୧୯	୨୩,୮୫	୧୬,୦୦	ଅଣସଂରକ୍ଷିତ
୨୦	ମୋଟେର	ଘମଗ୍ର	୯୮୭	୨୬୨୮	୩୪୪୫	୭୦୭୦	୧୩,୯୮	୩୭,୨୨	ଅନୁସୂଚିତ ଜାତି (ମହିଳା)
୨୧	ଗେଜାଲପାଲି	ଘମଗ୍ର	୧୦୫୮	୧୯୦୨	୨୫୧୬	୫୪୭୬	୧୯,୩୨	୩୪,୭୩	ଅନୁସୂଚିତ ଜନଜାତି
୨୨	ଲୁଗୁଣା	ଘମଗ୍ର	୨୩୫୪	୩୨୬୫	୫୮୭୪	୧୧୪୯୩	୨୦,୪୮	୨୮,୪୧	ଅଣସଂରକ୍ଷିତ
ମୋଟ			୧୯୫୫୬	୪୧୧୩୯	୫୮୬୦୧	୧୧୯୨୯୬	୧୬,୩୯	୩୪,୪୮	



Block Development Officer  
Kokasara




Collector  
Kalahandi





ପର୍ଯ୍ୟ ନଂ. ୧୯

ନିୟମ ୭(ଖ), (ଘ) ଓ ୮ (ବ) ବ୍ରହ୍ମବ୍ୟ  
(ସମ୍ପତ୍ତି ନିର୍ବାଚନ ମଣ୍ଡଳୀ ଉପାଧିକାରୀ)

ପଞ୍ଜୀକରଣ ସମ୍ପତ୍ତି ଉପାଧିକାରୀ : ବେସିଲୀ

ଗୋଟିଏ ସମ୍ପତ୍ତି ନିର୍ବାଚନ ମଣ୍ଡଳୀ

ଅନୁସୂଚିତ ଜାତି	ପୁରୁଷ	ମହିଳା	ମୋଟ
ଅନୁସୂଚିତ ଜାତି	୨	୨	୪
ଅନୁସୂଚିତ ଜନଜାତି	୩	୪	୭
ପଞ୍ଜୀକରଣ ବର୍ଗ	୦	୦	୦
ଅଣସଂରକ୍ଷିତ	୮	୭	୧୫
ମୋଟ	୧୩	୧୩	୨୬

କ୍ର.ସଂ.	ସମ୍ପତ୍ତି ନିର୍ବାଚନ ମଣ୍ଡଳୀ ଉପାଧିକାରୀ	ନିର୍ବାଚନ ମଣ୍ଡଳୀ ଉପାଧିକାରୀ	ଜନ ସଂଖ୍ୟା			ଜନ ସଂଖ୍ୟା ଉପାଧିକାରୀ			ସମ୍ପତ୍ତି ନିର୍ବାଚନ ମଣ୍ଡଳୀ ଉପାଧିକାରୀ	ମୋଟ	
			ଅନୁସୂଚିତ ଜାତି	ଅନୁସୂଚିତ ଜନଜାତି	Ra nk	ଅନ୍ୟାନ୍ୟ	ମୋଟ	ଅନୁସୂଚିତ ଜାତି			ଅନୁସୂଚିତ ଜନଜାତି
୧	୨	୩	୪	୬	୭	୮	୯	୧୦	୧୧	୧୨	13
୧	ଅଧ୍ୟକ୍ଷ	ସମଗ୍ର	୪୬୮	୧୪୯୯	୪	୧୦୧୭	୨୯୮୩	୧୫.୬୯	୫୦.୨୫	ଅନୁସୂଚିତ ଜନଜାତି (ମହିଳା)	
୨	ଉପାଧିକାରୀ	ସମଗ୍ର	୧୩୭୦	୧୭୩୭	୯	୩୭୭୯	୬୭୭୬	୨୦.୦୭	୨୫.୬୩	ଅନୁସୂଚିତ ଜନଜାତି	
୩	କମିଶନରୀ	ସମଗ୍ର	୧୨୧୨	୧୨୮୪	୧୩	୩୨୪୫	୫୭୪୧	୨୧.୧୧	୨୨.୩୭	ଅଣସଂରକ୍ଷିତ (ମହିଳା)	
୪	କମିଶନରୀ	ସମଗ୍ର	୧୨୫୮	୧୧୧୪	୨୨	୩୮୮୨	୬୨୫୪	୨୦.୧୨	୧୭.୮୧	ଅଣସଂରକ୍ଷିତ	
୫	କମିଶନରୀ	ସମଗ୍ର	୬୫୨	୧୨୫୭	୧୫	୩୯୬୯	୫୮୭୮	୧୧.୦୯	୨୧.୩୮	ଅଣସଂରକ୍ଷିତ (ମହିଳା)	
୬	କମିଶନରୀ	ସମଗ୍ର	୬୮୬	୯୪୨	୮	୧୭୧୬	୩୩୪୪	୨୦.୫୧	୨୮.୧୭	ଅନୁସୂଚିତ ଜନଜାତି	
୭	କମିଶନରୀ	ସମଗ୍ର	୫୭୯	୬୭୧	୨୧	୨୩୭୯	୩୬୧୯	୧୬.୦୦	୧୮.୨୬	ଅଣସଂରକ୍ଷିତ	
୮	କମିଶନରୀ	ସମଗ୍ର	୮୪୩	୨୮୨୨	୨	୧୪୨୮	୫୦୯୩	୧୬.୫୫	୫୫.୪୧	ଅନୁସୂଚିତ ଜନଜାତି	

Kesava Prasad Block Development Officer Deputy Director (P&S) Collector Kalahandi



୯	ଗୋକୁଳେଶ୍ୱର	ସମତ୍ର	୪୩୩	୧୦୮୪	୩	୧୫୭୦	୩୦୮୭	୧୪.୦୩	୩୫.୧୧	ଅନୁସୂଚିତ ଜାତି	
୧୦	ବାଝେର	ସମତ୍ର	୮୯୦	୨୭୪୦	୩	୧୮୧୪	୫୪୪୪	୧୭.୩୫	୫୦.୩୩	ଅନୁସୂଚିତ ଜନଜାତି (ମହିଳା)	
୧୧	ବୁଝଳା	ସମତ୍ର	୬୩୭	୭୨୨	୧୯	୨୩୭୫	୩୭୩୪	୧୭.୦୬	୧୯.୩୪	ଅଣସଂରକ୍ଷିତ (ମହିଳା)	
୧୨	ତୁଳାଖମ୍ବ	ସମତ୍ର	୧୩	୩୦୩	୨୪	୨୧୪୫	୨୪୬୧	୦.୫୩	୧୨.୩୧	ଅଣସଂରକ୍ଷିତ	
୧୩	ବେଝାଁ	ସମତ୍ର	୪୭୭	୩୫୨୨	୧	୮୮୧	୪୮୮୦	୯.୭୭	୭୨.୧୭	ଅଣସଂରକ୍ଷିତ(ମହିଳା)	
୧୪	ନାସିରାଁ	ସମତ୍ର	୬୪୬	୧୨୩୭	୫	୧୨୭୪	୩୧୫୭	୨୦.୪୬	୩୯.୧୮	ଅଣସଂରକ୍ଷିତ	
୧୫	ନୁନ ମାଠ	ସମତ୍ର	୩୬୩	୬୩୪	୧୬	୨୦୩୭	୩୦୩୪	୧୧.୯୬	୨୦.୯୦	ଅଣସଂରକ୍ଷିତ(ମହିଳା)	
୧୬	ପଥାଳା	ସମତ୍ର	୫୨୨	୮୫୩	୧୮	୩୦୨୫	୪୪୦୦	୧୧.୮୬	୧୯.୩୯	ଅଣସଂରକ୍ଷିତ	
୧୭	ପରଲକ୍ଷ୍ମୀ	ସମତ୍ର	୮୪୦	୧୨୯୦	୧୦	୩୧୨୭	୫୨୫୭	୧୫.୯୮	୨୪.୫୪	ଅନୁସୂଚିତ ଜନଜାତି (ମହିଳା)	
୧୮	ପାଞ୍ଜିକୁଡ଼ି	ସମତ୍ର	୧୧୬୮	୧୦୫୫	୧୧	୨୨୨୨	୪୪୪୫	୨୬.୨୮	୨୩.୭୩	ଅଣସଂରକ୍ଷିତ(ମହିଳା)	
୧୯	ଫରକାମାଳ	ସମତ୍ର	୮୯୭	୧୫୭୫	୭	୨୨୫୯	୪୭୩୧	୧୮.୯୬	୩୩.୨୯	ଅନୁସୂଚିତ ଜନଜାତି (ମହିଳା)	
୨୦	ବାଲସି	ସମତ୍ର	୭୧୩	୮୩୯	୨୩	୪୦୦୪	୫୫୫୬	୧୨.୮୩	୧୫.୧୦	ଅନୁସୂଚିତ ଜାତି (ମହିଳା)	
୨୧	ବେଲଖଣ୍ଡି	ସମତ୍ର	୪୦୮	୨୯୪	୨୫	୨୦୩୦	୨୭୩୨	୧୪.୯୩	୧୦.୭୬	ଅନୁସୂଚିତ ଜାତି	
୨୨	ବୋରିଆ	ସମତ୍ର	୯୫୮	୯୯୦	୧୨	୨୨୮୮	୪୨୩୬	୨୨.୬୨	୨୩.୩୭	ଅଣସଂରକ୍ଷିତ	
୨୩	ବିର୍ଜାପାଲି	ସମତ୍ର	୨୬୧	୩୧୬	୨୬	୩୧୩୧	୩୭୦୮	୭.୦୪	୮.୫୨	ଅଣସଂରକ୍ଷିତ(ମହିଳା)	
୨୪	ବିରୋଲ୍	ସମତ୍ର	୮୦୩	୮୧୨	୨୦	୨୮୦୭	୪୪୨୨	୧୮.୧୬	୧୮.୩୬	ଅଣସଂରକ୍ଷିତ	
୨୫	ହାତାଖୋଳ	ସମତ୍ର	୬୦୭	୯୭୫	୧୫	୩୦୧୭	୪୫୯୯	୧୩.୨୦	୨୧.୨୦	ଅନୁସୂଚିତ ଜାତି (ମହିଳା)	
୨୬	ଲଲତରା	ସମତ୍ର	୧୩୮୪	୧୨୯୨	୧୭	୩୫୮୧	୬୨୫୭	୨୨.୧୨	୨୦.୬୫	ଅଣସଂରକ୍ଷିତ	
ମୋଟ			୧୯୦୭୮	୩୧୮୪୯	###	୬୪୯୦୧	୧୧୫୮୨୮	୧୬.୪୭	୨୭.୫୦		

  
DPEO  
Kesinga Block

  
Block Development Officer  
Kesinga

  
Deputy Director (P&S)  
DPMU, Kalahandi

  
Collector  
Kalahandi



ଫର୍ମ ନଂ. ୧୯  
ନିୟମ ୩ (କ) ଦ୍ଵାରା

ଗ୍ରାମ ପଞ୍ଚାୟତ ସମିତି ପକ୍ଷରୁ ପାଇଁ ସଂରକ୍ଷଣ ବିବରଣୀ

ପଞ୍ଚାୟତ ସମିତି ର ନାମ : କର୍ଲାମୁଣ୍ଡା

ମୋଟ ଗ୍ରାମ ପଞ୍ଚାୟତ : ୧୨

	ପୁରୁଷ	ମହିଳା	ମୋଟ
ଅନୁସୂଚିତ ଜାତି	୧	୧	୨
ଅନୁସୂଚିତ ଜନଜାତି	୧	୧	୨
ପଞ୍ଚୁଆ ବର୍ଗ	୦	୦	୦
ଅଣସଂରକ୍ଷିତ	୪	୪	୮

କ୍ର.ସଂ	ଗ୍ରାମ ପଞ୍ଚାୟତର ନାମ	ନିର୍ବାଚନ ମଣ୍ଡଳର ପରିସର	ଜନ ସଂଖ୍ୟା			ମୋଟ	ଜନ ସଂଖ୍ୟାର ଭିତ୍ତିକ ବିସ୍ତାର		ଯଦି ସଂରକ୍ଷଣ, କେଉଁ ବର୍ଗ ପାଇଁ	ମତ୍ତବ୍ୟ
			ଅନୁସୂଚିତ ଜାତି	ଅନୁସୂଚିତ ଜନଜାତି	ଅନ୍ୟାନ୍ୟ		ଅନୁସୂଚିତ ଜାତି	ଅନୁସୂଚିତ ଜନଜାତି		
୧	୨	୩	୪	୫	୬	୭	୮	୯	୧୦	
1	କର୍ଲାମୁଣ୍ଡା	ସମଗ୍ର	୨୭୦	୩୦୩	୩୪୭	୪୪୩	୧୪.୮୭	୨.୮୩	ଅନୁସୂଚିତ ଜନଜାତି	
2	ରକ୍ତବାହାଳ	ସମଗ୍ର	୧୪୭	୧୨୮	୩୯୮	୨୭୩	୧୧.୭୯	୧୯.୦୪	ଅଣସଂରକ୍ଷିତ (ମହିଳା)	
3	କୋରାକୋରା	ସମଗ୍ର	୮୭	୧୨୮	୪୧୩	୨୩୨	୧୩.୭୮	୨୦.୩୫	ଅଣସଂରକ୍ଷିତ	
4	କୋରାକୋରା	ସମଗ୍ର	୯୯	୨୪୧	୩୮୨	୫୦୪	୧୯.୪୧	୪.୭୮	ଅଣସଂରକ୍ଷିତ (ମହିଳା)	
5	କୋରାକୋରା	ସମଗ୍ର	୯୭	୧୮୩	୧୮୫	୪୭୫	୨୦.୯୨	୩.୯୪	ଅଣସଂରକ୍ଷିତ	
6	କୋରାକୋରା	ସମଗ୍ର	୧୩୨	୧୦୦	୪୦୮	୫୮୧	୧୨.୫୯	୧୭.୨୮	ଅଣସଂରକ୍ଷିତ (ମହିଳା)	
7	କୋରାକୋରା	ସମଗ୍ର	୪୦	୩୧୭	୪୦୮	୪୮୦	୮.୪୭	୨.୭	ଅନୁସୂଚିତ ଜନଜାତି (ମହିଳା)	
8	କୋରାକୋରା	ସମଗ୍ର	୪୭	୪୭	୨୭୧	୩୯୪	୧୨.୭୪	୧୨.୭୨	ଅନୁସୂଚିତ ଜାତି	
9	କୋରାକୋରା	ସମଗ୍ର	୧୧୭	୫୮	୨୯୫	୪୮୭	୨୪.୭୫	୧୩.୦୪	ଅଣସଂରକ୍ଷିତ	
10	କୋରାକୋରା	ସମଗ୍ର	୧୩୨	୨୪୫	୨୭୦	୪୦୮	୧୭.୯୨	୧୫.୭୯	ଅଣସଂରକ୍ଷିତ (ମହିଳା)	
11	କୋରାକୋରା	ସମଗ୍ର	୮୭	୧୯୭	୨୮୧	୩୯୩	୨୧.୯୩	୫.୦୧	ଅଣସଂରକ୍ଷିତ	
12	କୋରାକୋରା	ସମଗ୍ର	୪୩	୨୪୪	୨୭୨	୩୪୦	୧୨.୭	୭.୧୭	ଅନୁସୂଚିତ ଜାତି (ମହିଳା)	
ମୋଟ			୯୭୪	୮୪୧	୩୯୩	୫୭୫	୧୭.୮୭	୧୪.୭୫		

Block Development Officer  
Karlamunda

SUB-COLLECTOR  
Bhawarpur

କିଲାହାଣ୍ଡି,  
କଳାହାଣ୍ଡି

Collector  
Kalahandi

ଫର୍ମ ନଂ. ୧୯  
 ନିୟମ ୭(ଖ), (ଘ) ଓ ୮ (ବ) ଦ୍ରଷ୍ଟବ୍ୟ  
 (ସମିତି ନିର୍ବାଚନ ମଞ୍ଚଳୀ ଉପାଳିକା)

ପଞ୍ଚାୟତ ସମିତି ଉପାଳିକା : ଜୁନାଗର

ମୋଟ ସମିତି ନିର୍ବାଚନ ମଞ୍ଚଳୀ

ପ୍ରାର୍ଥୀ	ମହିଳା	ମୋଟ
ଅନୁସୂଚିତ ଜାତି	୩	୬
ଅନୁସୂଚିତ ଜନଜାତି	୩	୬
ପଞ୍ଚୁଆ ବର୍ଗ	୦	୦
ଅଣସଂରକ୍ଷିତ	୧୧	୨୨

କ୍ର.ସଂ.	ଗ୍ରାମ ପଞ୍ଚାୟତର ନାମ	ନିର୍ବାଚନ ମଞ୍ଚଳୀର ପରିସର	ଜନ ସଂଖ୍ୟା			ଜନ ସଂଖ୍ୟାର ଭାଗବତା ହିସାବ			ଯଦି ସଂରକ୍ଷିତ ନେଇଁ ବର୍ଗ ପାଇଁ
			ଅନୁସୂଚିତ ଜାତି	ଅନୁସୂଚିତ ଜନଜାତି	ଅନ୍ୟାନ୍ୟ	ମୋଟ	ଅନୁସୂଚିତ ଜାତି	ଅନୁସୂଚିତ ଜନଜାତି	
୧	୨	୩	୪	୫	୬	୭	୮	୯	୧୦
୧	ଅମିରିଗାଁ	ସମଗ୍ର	୧୧୪୧	୬୦୧	୫୧୮୫	୬୯୨୭	୧୬.୪୭	୮.୬୮	ଅଣସଂରକ୍ଷିତ (ମହିଳା)
୨	କନେଇଗାଁ	ସମଗ୍ର	୫୫୨	୩୪୫	୨୮୩୧	୩୬୭୮	୧୪.୮୧	୯.୨୫	ଅନୁସୂଚିତ ଜନଜାତି
୩	କାନିଆକୁଣ୍ଡଲ୍	ସମଗ୍ର	୧୦୫୩	୩୫୩	୪୦୯୭	୫୫୦୩	୧୯.୧୪	୬.୪୧	ଅଣସଂରକ୍ଷିତ
୪	କାନୋପାଳା	ସମଗ୍ର	୧୭୭୫	୧୪୬୩	୨୫୭୫	୫୮୧୩	୩୦.୫୪	୨୫.୧୭	ଅଣସଂରକ୍ଷିତ (ମହିଳା)
୫	କେରୁପାଟି	ସମଗ୍ର	୧୧୧୪	୮୬୭	୨୭୩୧	୪୭୧୨	୨୩.୬୪	୧୮.୪୦	ଅଣସଂରକ୍ଷିତ
୬	ଗୋରକେଶିଆ	ସମଗ୍ର	୧୨୩୬	୧୩୫୪	୪୮୪୭	୭୪୩୭	୧୬.୬୨	୧୮.୨୧	ଅଣସଂରକ୍ଷିତ (ମହିଳା)
୭	ଗରାବାସାଳ	ସମଗ୍ର	୨୦୬୦	୮୮୦	୫୪୭୮	୮୪୧୮	୨୪.୪୭	୧୦.୪୫	ଅଣସଂରକ୍ଷିତ
୮	ଗରଭାଟି	ସମଗ୍ର	୫୩୦	୧୩୨୯	୨୭୪୦	୪୫୯୯	୧୧.୫୨	୨୮.୯୦	ଅନୁସୂଚିତ ଜାତି
୯	ଗିଲୁଡ଼ିସର	ସମଗ୍ର	୪୩୭	୪୦୧	୨୭୨୧	୩୫୫୯	୧୨.୨୮	୧୧.୨୭	ଅନୁସୂଚିତ ଜାତି (ମହିଳା)
୧୦	ଗିରିଗୁଡା	ସମଗ୍ର	୯୦୮	୨୩୫	୪୭୧୨	୫୮୫୫	୧୫.୫୧	୪.୦୧	ଅନୁସୂଚିତ ଜନଜାତି (ମହିଳା)
୧୧	ଛୋରିଆଗଡ	ସମଗ୍ର	୪୩୯	୧୨୯	୫୧୦୪	୫୬୭୨	୧୫.୬୪	୨.୨୭	ଅଣସଂରକ୍ଷିତ (ମହିଳା)
୧୨	ଚକାଗିରୀ	ସମଗ୍ର	୮୬୮	୧୦୬୯	୧୩୯୯	୩୩୩୬	୨୬.୦୨	୩୨.୦୪	ଅଣସଂରକ୍ଷିତ
୧୩	ଚକାଗା	ସମଗ୍ର	୭୬୨	୩୦	୩୧୩୮	୩୯୩୦	୧୯.୩୯	୦.୬୬	ଅଣସଂରକ୍ଷିତ (ମହିଳା)

*Handwritten signature*

Block Development Officer  
 JUNAGARH

*Handwritten signature*

Collector  
 Kalahandi



କ୍ର.ସଂ.	ଗ୍ରାମ ପଞ୍ଚାୟତର ନାମ	ନିର୍ବାହକ	କମ୍ପାଣୀ				କମ୍ପାଣୀର ଶତକଡ଼ା ହିସାବ		ଯଦି ସଂରକ୍ଷିତ କେଉଁ ବର୍ଷ ପାଇଁ
			ଅନୁସୂଚିତ କାଳ	ଅନୁସୂଚିତ କମ୍ପାଣୀ	ଅନୁସୂଚିତ କାଳ	ଅନୁସୂଚିତ କମ୍ପାଣୀ	ଅନୁସୂଚିତ କାଳ	ଅନୁସୂଚିତ କମ୍ପାଣୀ	
୧	୨	୩	୪	୫	୬	୭	୮	୯	୧୦
୧୪	ଦାସିଗାଁ	ସମନ୍ତ	୨୦୩୩	୧୬୫୨	୪୧୮୪	୭୮୬୯	୨୫.୮୪	୨୦.୯୯	ଅନୁସୂଚିତ କାଳ
୧୫	ସୁଭେଳାମାଳା	ସମନ୍ତ	୭୨୨	୨୭୧୪	୧୬୫୯	୫୦୯୫	୧୪.୧୭	୫୩.୨୭	ଅନୁସୂଚିତ କାଳ
୧୬	ଦେବରା	ସମନ୍ତ	୪୫୩	୩୨୫୨	୧୦୭୭	୪୭୮୨	୯.୪୭	୬୮.୦୧	ଅନୁସୂଚିତ କାଳ (ମହିଳା)
୧୭	ନକଟିଗୁଡ଼ା	ସମନ୍ତ	୫୪୨	୫୩୩	୨୮୩୪	୩୯୦୯	୧୩.୮୭	୧୩.୬୪	ଅନୁସୂଚିତ କାଳ (ମହିଳା)
୧୮	ନାଗୋଲ	ସମନ୍ତ	୫୨୫	୩୨୩	୨୩୩୨	୩୧୮୦	୧୬.୫୧	୧୦.୧୬	ଅନୁସୂଚିତ କାଳ (ମହିଳା)
୧୯	ପଲ୍ଲୀ	ସମନ୍ତ	୬୮୯	୧୨୧	୪୧୯୬	୫୦୦୬	୧୩.୭୬	୨.୪୨	ଅନୁସୂଚିତ କାଳ (ମହିଳା)
୨୦	ପିଲିପିଆ	ସମନ୍ତ	୮୪୬	୧୦୮	୨୭୧୭	୩୬୭୧	୨୩.୦୫	୨.୯୪	ଅନୁସୂଚିତ କାଳ
୨୧	ବକ୍ସିକପାପାଳି	ସମନ୍ତ	୮୯୩	୬୯୯	୨୬୦୮	୪୨୦୦	୨୧.୨୬	୧୬.୬୪	ଅନୁସୂଚିତ କାଳ
୨୨	ବଣିକରା	ସମନ୍ତ	୧୧୮୦	୮୯୬	୪୫୦୪	୬୫୮୦	୧୭.୯୩	୧୩.୬୨	ଅନୁସୂଚିତ କାଳ (ମହିଳା)
୨୩	ବଲିଆମାଳ	ସମନ୍ତ	୩୭୭	୭	୩୭୭୮	୪୧୬୨	୯.୦୬	୦.୧୭	ଅନୁସୂଚିତ କାଳ
୨୪	ବାଲୁଆପା	ସମନ୍ତ	୧୬୧	୧୪୦୯	୩୬୫୫	୧୯୩୫	୮.୩୨	୭୨.୮୨	ଅନୁସୂଚିତ କାଳ (ମହିଳା)
୨୫	ଗୁଡ଼ାପର	ସମନ୍ତ	୮୮୧	୩୨୪୭	୧୮୮୭	୬୦୧୫	୧୪.୬୫	୫୩.୯୮	ଅନୁସୂଚିତ କାଳ
୨୬	ଭଞ୍ଜରାଗୁଡ଼ା	ସମନ୍ତ	୫୫୫	୬୧୧	୩୧୧୬	୪୨୮୨	୧୨.୯୬	୧୪.୭୭	ଅନୁସୂଚିତ କାଳ
୨୭	ମୁରୁଗା	ସମନ୍ତ	୧୦୩୦	୯୬୬	୨୯୦୪	୪୯୦୦	୨୧.୦୨	୧୯.୭୧	ଅନୁସୂଚିତ କାଳ (ମହିଳା)
୨୮	ମାଲିଗାଁ	ସମନ୍ତ	୭୩୮	୪୬୩	୭୩୦୪	୮୫୦୫	୮.୬୮	୫.୪୪	ଅନୁସୂଚିତ କାଳ (ମହିଳା)
୨୯	ମାଲିଗୁଡ଼ା	ସମନ୍ତ	୮୯୦	୫୨୪	୪୩୦୨	୫୭୧୭	୧୫.୫୭	୯.୧୭	ଅନୁସୂଚିତ କାଳ
୩୦	ମୁଖାଗୁଡ଼ା	ସମନ୍ତ	୧୨୧୭	୭୪୧	୩୧୫୪	୫୧୧୨	୨୩.୮୧	୧୪.୫୦	ଅନୁସୂଚିତ କାଳ
୩୧	ନେରିଆରକଳି	ସମନ୍ତ	୩୫୦	୬୯୦	୨୭୭୧	୩୮୧୧	୯.୧୮	୧୮.୧୧	ଅନୁସୂଚିତ କାଳ (ମହିଳା)
୩୨	ରାଜପୁର	ସମନ୍ତ	୫୪୦	୮୦୫	୩୬୯୬	୫୦୪୧	୧୦.୭୧	୧୫.୯୭	ଅନୁସୂଚିତ କାଳ
୩୩	ସମ୍ୟାସାକୁଡ଼ାମାଳ	ସମନ୍ତ	୪୭୨	୫୫୮	୨୨୯୭	୩୩୨୭	୧୪.୧୯	୧୬.୭୭	ଅନୁସୂଚିତ କାଳ (ମହିଳା)
୩୪	ସାରସପୁର	ସମନ୍ତ	୧୬୧୬	୫୨୭	୪୯୩୦	୭୦୭୩	୨୨.୮୫	୭.୪୫	ଅନୁସୂଚିତ କାଳ
			୨୯୫୮୫	୨୯୯୦୨	୧୧୪୧୭୩	୧୭୩୬୬୦	୧୭.୦୪	୧୭.୨୨	ଅନୁସୂଚିତ କାଳ

*Handwritten signature*

*Handwritten signature*

*Handwritten signature*

Block Development Officer  
JUNAGARH

Collector  
Kalahanadi

ଫର୍ମ ନଂ. ୧୯

ନିୟମ ୭(ଖ), (ଘ) ଓ ୮ (ଚ) ଦ୍ୱାରା  
(ସମିତି ନିର୍ବାଚନ ମଞ୍ଚଳୀ ର ଚାଲିକା)

ପଞ୍ଚାୟତ ସମିତି ର ନାମ : ଜୟପାଟଣା

ମୋଟ ସମିତି ନିର୍ବାଚନ ମଞ୍ଚଳୀ

ଅନୁସୂଚିତ ଜାତି	ପୁରୁଷ	ମହିଳା	ମୋଟ
ଅନୁସୂଚିତ ଜନଜାତି	୧	୨	୩
ପଞ୍ଚୁଆ ବର୍ଗ	୪	୪	୮
ଅଣସଂରକ୍ଷିତ	୦	୦	୦
ମୋଟ	୫	୬	୧୧

କ୍ର.ସଂ.	ସମିତି ନିର୍ବାଚନ ମଞ୍ଚଳୀ ର ନାମ	ନିର୍ବାଚନ ମଞ୍ଚଳୀ	ଜନ ସଂଖ୍ୟା			ଜନ ସଂଖ୍ୟା ର ଶତକଡ଼ା			ଯଦି ସଂରକ୍ଷଣ, କେଉଁ ବର୍ଗ ପାଇଁ
			ଅନୁସୂଚିତ ଜାତି	ଅନୁସୂଚିତ ଜନଜାତି	ଅନ୍ୟାନ୍ୟ	ଅନୁସୂଚିତ ଜାତି	ଅନୁସୂଚିତ ଜନଜାତି	ଅନୁସୂଚିତ ଜନଜାତି	
୧	ଅଧିକାଭିଜା	ସମଗ୍ର	୧୪୨୨	୨୯୭୫	୧୩୨୪	୨୪.୮୬	୫୨.୦୦	ଅଣସଂରକ୍ଷିତ (ମହିଳା)	
୨	ଉତ୍ତଳା	ସମଗ୍ର	୧୦୫୮	୩୯୪୮	୩୭୫୫	୧୨.୦୮	୪୫.୦୬	ଅଣସଂରକ୍ଷିତ	
୩	କୁରାଗାଁ	ସମଗ୍ର	୬୮୩	୨୭୯୦	୧୮୩୨	୧୨.୮୭	୫୨.୫୯	ଅନୁସୂଚିତ ଜାତି	
୪	ଖଲିଆଭଜା	ସମଗ୍ର	୫୩୦	୨୧୭୨	୫୪୯	୧୬.୩୦	୬୬.୮୧	ଅନୁସୂଚିତ ଜନଜାତି (ମହିଳା)	
୫	ଜୟପାଟଣା	ସମଗ୍ର	୧୭୨୨	୧୯୭୧	୯୫୪୩	୧୩.୦୨	୧୪.୮୩	ଅନୁସୂଚିତ ଜାତି (ମହିଳା)	
୬	ଧନସୁଲି	ସମଗ୍ର	୧୨୯୩	୨୮୮୮	୨୩୪୦	୧୯.୮୩	୪୪.୨୯	ଅନୁସୂଚିତ ଜନଜାତି	
୭	ପାଲକଲେନ୍ଦ୍ରପୁଣ୍ଡ	ସମଗ୍ର	୫୭୦	୧୯୪୯	୨୭୦୯	୧୦.୯୦	୩୭.୨୮	ଅନୁସୂଚିତ ଜନଜାତି (ମହିଳା)	

Block Development Officer  
Jaipatna  
Bansari  
K.C.D.P.A.S

Collector  
Kalathandi



୮	ପ୍ରଗପୁର	ସମଗ୍ର	୫୨୧	୨୦୬୩	୧୧୫୫	୩୭୩୯	୧୩.୯୩	୫୫.୧୮	ଅଣସଂରକ୍ଷିତ (ମହିଳା)
୯	ବଡ଼କାଳାବୋଟ	ସମଗ୍ର	୮୮୯	୩୧୮୯	୧୫୨୦	୫୫୯୮	୧୫.୮୮	୫୬.୯୭	ଅଣସଂରକ୍ଷିତ
୧୦	ବଡ଼ବେଗି	ସମଗ୍ର	୧୫୯୧	୧୬୭୧	୧୫୧୧	୪୭୭୩	୩୩.୩୩	୩୫.୦୧	ଅନୁସୂଚିତ ଜନଜାତି (ମହିଳା)
୧୧	ବଡ଼ପୁରାଗାନ୍ଧୁଡା	ସମଗ୍ର	୭୫୧	୨୨୫୯	୧୭୫୫	୪୭୬୫	୧୫.୭୬	୪୭.୪୧	ଅଣସଂରକ୍ଷିତ (ମହିଳା)
୧୨	ବାଣ୍ଡିଗାଁ	ସମଗ୍ର	୯୨୫	୨୩୭୭	୩୮୯୩	୭୧୯୫	୧୨.୮୬	୩୩.୦୪	ଅନୁସୂଚିତ ଜନଜାତି
୧୩	ବାନେର	ସମଗ୍ର	୯୪୮	୩୧୮୮	୩୩୪୩	୭୪୭୯	୧୨.୬୮	୪୨.୬୩	ଅଣସଂରକ୍ଷିତ
୧୪	ଭଇଁଦିପାଳି	ସମଗ୍ର	୧୦୧୫	୧୬୬୫	୨୨୮୯	୪୯୬୯	୨୦.୪୩	୩୩.୫୧	ଅନୁସୂଚିତ ଜନଜାତି (ମହିଳା)
୧୫	ଭଇଁଗୁଡା	ସମଗ୍ର	୪୭୭	୯୫୪	୨୩୨୦	୩୭୫୧	୧୨.୭୨	୨୫.୪୩	ଅଣସଂରକ୍ଷିତ (ମହିଳା)
୧୬	ମଙ୍ଗଳପୁର	ସମଗ୍ର	୧୩୭୩	୨୫୮୯	୩୨୭୦	୭୨୩୨	୧୮.୯୯	୩୫.୮୦	ଅନୁସୂଚିତ ଜନଜାତି
୧୭	ମୁଖଗୁଡା	ସମଗ୍ର	୧୩୭୬	୧୨୮୧	୫୫୬୭	୮୨୨୪	୧୬.୭୩	୧୫.୫୮	ଅଣସଂରକ୍ଷିତ
୧୮	ରବିମାଲ	ସମଗ୍ର	୧୩୫୦	୧୦୧୫	୫୧୭୭	୭୫୪୨	୧୭.୯୦	୧୩.୪୬	ଅଣସଂରକ୍ଷିତ (ମହିଳା)
୧୯	ରକ୍ଷାଳପାଳି	ସମଗ୍ର	୮୬୪	୧୬୦୬	୨୫୬୮	୫୦୩୮	୧୭.୧୫	୩୧.୮୮	ଅନୁସୂଚିତ ଜନଜାତି
୨୦	ସରିଗୁଡା	ସମଗ୍ର	୭୪୪	୪୦୯୦	୧୩୩୩	୬୧୬୭	୧୨.୦୬	୬୨.୩୨	ଅଣସଂରକ୍ଷିତ
୨୧	ସିନ୍ଧିଗାନ୍ଧୁଡା	ସମଗ୍ର	୨୯୯	୧୪୫୬	୧୧୪୮	୨୯୦୩	୧୦.୩୦	୫୦.୧୬	ଅଣସଂରକ୍ଷିତ
୨୨	ହାଲାପୁର	ସମଗ୍ର	୫୧୮	୨୦୨୬	୭୯୨	୩୩୩୬	୧୫.୫୩	୬୦.୭୩	ଅନୁସୂଚିତ ଜାତି (ମହିଳା)
ମୋଟ			୨୦୯୧୯	୫୦୧୧୨	୫୯୬୯୩	୧୩୦୭୨୪	୧୬.୦୦	୩୮.୩୩	

  
 Block Development Officer  
 Jaipatna  
  
 MC, DPDA

  
 Collector  
 Kalahandi

ଫର୍ମ ନଂ. ୧୯

ନିୟମ ୭(ଖ), (ଘ) ଓ ୮ (ଗ) ଦ୍ୱାରା  
(ସମିତି ନିର୍ବାଚନ ମଞ୍ଚଳୀ ଉପାଲିକା)

ପଞ୍ଚାୟତ ସମିତି ଉପାଲିକା : ମତଳପୁର ଉପାପୁର

ମୋଟ ସମିତି ନିର୍ବାଚନ ମଞ୍ଚଳୀ

	ପୁରୁଷ	ମହିଳା	ମୋଟ
ଅନୁସୂଚିତ ଜାତି	୧	୧	୨
ଅନୁସୂଚିତ ଜନଜାତି	୩	୪	୭
ପଞ୍ଚାୟତ ବର୍ଗ	୦	୦	୦
ଅଣସଂରକ୍ଷିତ	୫	୫	୧୦
ମୋଟ	୯	୧୦	୧୯

କ୍ର.ସଂ.	ସମିତି ନିର୍ବାଚନ ମଞ୍ଚଳୀ ଉପାଲିକା	ନିର୍ବାଚନ ମଞ୍ଚଳୀ ଉପାଲିକା	ଜନ ସଂଖ୍ୟା			ଜନ ସଂଖ୍ୟା ଉପାଲିକା ହିସାବ			ଯଦି ସଂରକ୍ଷଣ, କେଉଁ ବର୍ଗ ପାଇଁ	ମତ
			ଅନୁସୂଚିତ ଜାତି	ଅନୁସୂଚିତ ଜନଜାତି	ଅନ୍ୟାନ୍ୟ	ମୋଟ	ଅନୁସୂଚିତ ଜାତି	ଅନୁସୂଚିତ ଜନଜାତି		
୧	୨	୩	୪	୫	୬	୭	୮	୯	୧୦	୧୧
୧	ଅଲଗା	ସମଗ୍ର	୧୦୦	୧୪୦	୨୩୧	୩୮୦	୧୮୩୮	୧୯୬୧୩	ଅନୁସୂଚିତ ଜାତି (ମହିଳା)	
୨	ଉଲ୍‌ବାନୀ	ସମଗ୍ର	୨୮୪	୩୭୫	୬୫୯	୫୪୭	୫୧୯	୧୦୬୬	ଅଣସଂରକ୍ଷିତ (ମହିଳା)	
୩	ଗୋଲ୍‌ଗୋଲ୍‌ଗୋଲ୍‌	ସମଗ୍ର	୯୯୧	୨୫୧	୧୨୪୨	୫୨୭	୧୨୫୨	୧୩୭୯	ଅଣସଂରକ୍ଷିତ	
୪	ଉପାଲିକା	ସମଗ୍ର	୧୨୦	୧୯୦	୩୧୦	୨୩୧	୧୧୧	୩୪୨	ଅଣସଂରକ୍ଷିତ (ମହିଳା)	
୫	ଉପାଲିକା	ସମଗ୍ର	୧୩୨	୧୭୪	୩୦୬	୨୩୧	୧୦୫	୩୩୬	ଅଣସଂରକ୍ଷିତ	
୬	ଉପାଲିକା	ସମଗ୍ର	୩୩୦	୧୦୦	୪୩୦	୩୩୧	୯୧	୪୨୨	ଅଣସଂରକ୍ଷିତ	
୭	ଉପାଲିକା	ସମଗ୍ର	୨୭୭	୪୪୮	୭୨୫	୩୫୩	୨୦୫୮	୨୪୧୧	ଅଣସଂରକ୍ଷିତ	
୮	ଉପାଲିକା	ସମଗ୍ର	୩୮୫	୧୧୭	୫୦୨	୩୫୩	୧୦୮୨	୧୬୩୫	ଅଣସଂରକ୍ଷିତ (ମହିଳା)	
୯	ଉପାଲିକା	ସମଗ୍ର	୨୭୭	୨୪୧	୫୧୮	୫୦୨	୧୨୫୨	୬୨୭	ଅଣସଂରକ୍ଷିତ (ମହିଳା)	
୧୦	ଉପାଲିକା	ସମଗ୍ର	୫୧୧	୪୦୫	୯୧୬	୫୦୨	୧୩୫୫	୧୮୫୭	ଅଣସଂରକ୍ଷିତ (ମହିଳା)	
୧୧	ଉପାଲିକା	ସମଗ୍ର	୫୧୧	୪୦୫	୯୧୬	୫୦୨	୧୩୫୫	୧୮୫୭	ଅଣସଂରକ୍ଷିତ (ମହିଳା)	
୧୨	ଉପାଲିକା	ସମଗ୍ର	୫୧୧	୪୦୫	୯୧୬	୫୦୨	୧୩୫୫	୧୮୫୭	ଅଣସଂରକ୍ଷିତ (ମହିଳା)	
୧୩	ଉପାଲିକା	ସମଗ୍ର	୫୧୧	୪୦୫	୯୧୬	୫୦୨	୧୩୫୫	୧୮୫୭	ଅଣସଂରକ୍ଷିତ (ମହିଳା)	

*(Signature)*  
୩/୩/୨୨

*(Signature)*  
Block Development Officer  
M. Fulimpur

*(Signature)*  
Sub-Collector  
Bhawanipatna

*(Signature)*  
Collector  
Kalahandi



୧୪	ମୁକ୍ତିଙ୍ଗ	ସମଗ୍ର	୧୦୮୭	୨୫୬୨	୩୧୫୯	୬୮୦୭	୧୫.୯୫	୩୭.୬୪	ଅଣସଂରକ୍ଷିତ (ମହିଳା)
୧୫	ମୋହନଗିରି	ସମଗ୍ର	୧୧୪୧	୨୮୯୪	୨୬୧୧	୬୬୪୬	୧୭.୧୭	୪୩.୫୪	ଅଣସଂରକ୍ଷିତ
୧୬	ସାକରଲକ୍ଷ୍ମୀ	ସମଗ୍ର	୪୬୯	୭୦୯	୨୪୭୮	୩୬୪୬	୧୨.୮୬	୧୯.୪୫	ଅନୁସୂଚିତ ଜନଜାତି (ମହିଳା)
୧୭	ସାକରପାଲି	ସମଗ୍ର	୩୫୮	୬୧୪	୧୪୯୫	୨୪୬୭	୧୪.୫୧	୨୪.୮୯	ଅନୁସୂଚିତ ଜାତି
୧୮	ସିଙ୍ଗପୁର	ସମଗ୍ର	୩୧୯	୮୧୧	୧୧୯୬	୨୩୨୬	୧୩.୭୧	୩୪.୮୭	ଅଣସଂରକ୍ଷିତ (ମହିଳା)
୧୯	ଲୁଗରଗଡ଼	ସମଗ୍ର	୬୨	୧୮୩୯	୨୦୭	୨୧୦୮	୨.୯୪	୮୭.୨୪	ଅଣସଂରକ୍ଷିତ
ମୋଟ			୧୧୨୨୬	୩୧୦୦୧	୩୭୮୫୪	୮୦୦୮୧	୧୪.୦୨	୩୮.୭୧	

*Signature*  
21/11/22

*Signature*  
21/11/22

*Signature*  
21/11/22  
Sub Collector  
Bhawanipatna

*Signature*  
Collector  
Kalahandi

Block Development Officer  
M. Ranipur

**ଫର୍ମ ନଂ. ୧୯**  
**ନିୟମ ୭(ଖ), (ଘ) ଓ ୮ (ଚ) ଦ୍ୱାରା**  
**(ସମିତି ନିର୍ବାଚନ ମଝଳୀ ର ଗାଳିକା)**

ପଞ୍ଚାୟତ ସମିତି ର ନାମ : ଧର୍ମଗଡ଼

ମୋଟ ସମିତି ନିର୍ବାଚନ ମଝଳୀ

	ପୁରୁଷ	ମହିଳା	ମୋଟ
ଅନୁସୂଚିତ ଜାତି	୨	୩	୫
ଅନୁସୂଚିତ ଜନଜାତି	୨	୩	୫
ପଞ୍ଚୁଆ ବର୍ଗ	୦	୦	୦
ଅଣସଂରକ୍ଷିତ	୮	୬	୧୪
ମୋଟ	୧୨	୧୨	୨୪

କ୍ର.ସଂ.	ସମିତି ନିର୍ବାଚନ ମଝଳୀ ର ନାମ	ନିର୍ବାଚନ ମଝଳୀ ର ପରିସର	ଜନ ସଂଖ୍ୟା				ଅନୁସୂଚିତ ଜନଜାତି	ଯଦି ସଂରକ୍ଷିତ କେବଳ ବର୍ଗ ପାଇଁ	
			ଅନୁସୂଚିତ ଜାତି	ଅନୁସୂଚିତ ଜନଜାତି	ଅନ୍ୟାନ୍ୟ	ମୋଟ			
୧	୨	୩	୪	୫	୬	୭	୮	୯	୧୦
୧	କାଳୀମୁଣ୍ଡା	ସମଗ୍ର	୩୩୩	୯୩	୨୮୩୮	୩୨୬୪	୧୦.୨୦	୨.୮୫	ଅଣସଂରକ୍ଷିତ (ମହିଳା)
୨	କନାରୀ	ସମଗ୍ର	୮୫୭	୧୩୦	୨୭୮୫	୩୭୭୨	୩.୪୫	୧୧.୪୫	ଅଣସଂରକ୍ଷିତ (ମହିଳା)
୩	କାଳେଇ	ସମଗ୍ର	୧୩୦୨	୭୦୧	୧୭୮୪	୩୭୮୭	୩.୪୧	୧୮.୫୧	ଅଣସଂରକ୍ଷିତ (ମହିଳା)
୪	ଖଲରପଦର	ସମଗ୍ର	୮୮୫	୭୮୦	୩୬୫୮	୫୩୨୩	୧୬.୬୫	୧୪.୬୫	ଅନୁସୂଚିତ ଜାତି
୫	ଗଡ଼ିଆଗୋର	ସମଗ୍ର	୧୧୪୮	୭୬୫	୩୩୫୦	୫୨୬୩	୨୧.୮୧	୧୪.୫୪	ଅଣସଂରକ୍ଷିତ
୬	ଛାଣାଗାହାଳି	ସମଗ୍ର	୫୯୮	୩୭୭	୪୭୬୫	୫୭୪୦	୧୦.୪୨	୬.୫୭	ଅଣସଂରକ୍ଷିତ (ମହିଳା)
୭	ଛାଲିପା	ସମଗ୍ର	୧୫୦୦	୯୪୧	୫୭୪୭	୮୧୮୮	୧୮.୩୨	୧୧.୪୯	ଅଣସଂରକ୍ଷିତ
୮	କାଳେପୁର	ସମଗ୍ର	୪୯୦	୧୩୧୮	୧୮୧୫	୩୬୨୩	୧୩.୫୨	୩୬.୩୮	ଅନୁସୂଚିତ ଜାତି
୯	ବିପିଗୁଡ଼ା	ସମଗ୍ର	୧୩୪୪	୧୫୫୭	୫୦୪୦	୭୯୪୧	୧୬.୯୨	୧୯.୬୧	ଅନୁସୂଚିତ ଜାତି (ମହିଳା)
୧୦	ହୁରେଗୁଡ଼ା	ସମଗ୍ର	୧୫୫୮	୧୨୬୩	୪୮୩୦	୭୬୫୧	୨୦.୩୬	୧୬.୫୧	ଅଣସଂରକ୍ଷିତ (ମହିଳା)

DHARAMGAON  
 G.P.E.O.  
 Block Development Office  
 SUB-COLLECTOR  
 DHARAMGAON  
 Collector Kalahandi



୧୧	ତପାଞ୍ଜରୀ	ସମଗ୍ର	୧୪୧୩	୬୩୨	୩୩୩୫୨	୫୩୯୬	୨୬.୧୮	୧୧.୬୧	ଅଣସଂରକ୍ଷିତ
୧୨	ଗରାମୁର	ସମଗ୍ର	୧୨୦୬	୩୦୩୮	୩୫୬୨	୬୮୦୬	୧୫.୪୫	୩୮.୯୨	ଅଣସଂରକ୍ଷିତ (ମହିଳା)
୧୩	ବେଣାପାଲି	ସମଗ୍ର	୭୦୧	୧୧୧୦	୨୨୩୪	୪୮୪୫	୧୪.୪୭	୩୯.୪୨	ଅଣସଂରକ୍ଷିତ
୧୪	ଧର୍ମପୁର	ସମଗ୍ର	୪୨୫	୧୪୧୧	୧୭୫୪	୩୫୯୦	୧୧.୮୪	୩୯.୩୦	ଅନୁସୂଚିତ କାଚି (ମହିଳା)
୧୫	ନନ୍ଦଗାଁ	ସମଗ୍ର	୭୦୯	୮୫୩	୧୯୮୧	୩୫୪୩	୨୦.୦୧	୨୪.୦୮	ଅନୁସୂଚିତ ଜନକାଚି
୧୬	ପାଲି	ସମଗ୍ର	୯୭୬	୩୦୧	୩୯୫୩	୫୨୩୦	୧୮.୬୬	୫.୭୬	ଅନୁସୂଚିତ ଜନକାଚି (ମହିଳା)
୧୭	ବରାଡ	ସମଗ୍ର	୩୩୨	୨୨୬	୩୩୪୪	୩୯୦୨	୮.୫୧	୫.୭୯	ଅଣସଂରକ୍ଷିତ (ମହିଳା)
୧୮	ବଡ଼ସ୍ତାମର	ସମଗ୍ର	୮୩୬	୮୪୪	୨୯୨୧	୪୬୦୧	୧୮.୧୭	୧୮.୩୪	ଅନୁସୂଚିତ ଜନକାଚି (ମହିଳା)
୧୯	ବଡ଼ପୁଲ	ସମଗ୍ର	୫୭୮	୧୫୫୪	୧୬୭୯	୩୮୧୧	୧୫.୧୭	୪୦.୭୮	ଅନୁସୂଚିତ ଜନକାଚି
୨୦	ବଡ଼ବୁଲ	ସମଗ୍ର	୧୧୧୨	୧୬୬୬	୧୬୦୨	୪୪୬୦	୨୭.୧୭	୩୬.୯୧	ଅଣସଂରକ୍ଷିତ
୨୧	ବେଣେରା	ସମଗ୍ର	୮୬୬	୧୧୦୯	୩୪୪୧	୫୪୧୬	୧୫.୯୯	୨୦.୪୮	ଅଣସଂରକ୍ଷିତ
୨୨	ବୋଟେନ	ସମଗ୍ର	୧୦୫୧	୫୬୪	୫୦୩୦	୬୬୪୫	୧୫.୮୨	୮.୪୯	ଅନୁସୂଚିତ କାଚି (ମହିଳା)
୨୩	ବ୍ରାହ୍ମଣକୋଣ୍ଡା	ସମଗ୍ର	୧୬୫୫	୯୧୭	୩୭୪୩	୬୩୧୫	୨୬.୨୧	୧୪.୫୨	ଅନୁସୂଚିତ ଜନକାଚି (ମହିଳା)
୨୪	ସନ୍ଧିକୁଳିଆରି	ସମଗ୍ର	୨୬୨	୧୬୪	୨୨୩୫	୨୬୬୧	୯.୮୫	୬.୧୬	ଅଣସଂରକ୍ଷିତ
ମୋଟ			୨୨୨୩୭	୨୩୦୯୪	୭୭୪୪୩	୧୨୨୭୭୪	୧୮.୧୧	୧୮.୮୧	

*G.P.E.D.*  
DHARAMGARH

Block Development Office  
Dharamgarh  
28/11/22

SDB - COLLECTOR  
DHARAMGARH

*S.P. Prasad*  
Collector  
Kalahandi

ପଞ୍ଚମତ ସମିତି ର ନାମ : ବୋଲାନୁଆ

ଫର୍ମ ନଂ ୧୯  
 ନିୟମ ୭ (ଖ), (ଘ) ଓ ୮ (ବ) ଦ୍ରଷ୍ଟବ୍ୟ  
 (ସମିତି ନିର୍ବାଚନ ମଞ୍ଜୁରୀ ର ତାଲିକା)

ମୋଟ ସମିତି ନିର୍ବାଚନ ମଞ୍ଜୁରୀ		ମୋଟ	
ଅନୁସୂଚିତ ଜାତି	ପୁରୁଷ	ମହିଳା	ମୋଟ
ଅନୁସୂଚିତ ଜନଜାତି	୩	୩	୬
ପଞ୍ଜୁଆ ବର୍ଗ	୦	୦	୦
ଅଣ ସଂରକ୍ଷିତ	୯	୭	୧୬
ମୋଟ	୧୨	୧୦	୨୨

କ୍ର.ସଂ	ଗ୍ରାମପଞ୍ଚମତ ର ନାମ	ନିର୍ବାଚନ	ଜନସଂଖ୍ୟା				ଜନସଂଖ୍ୟା ର ଶତକଡ଼ା ହିସାବ		ଯଦି ସଂରକ୍ଷିତ, କେଉଁ ବର୍ଗ ପାଇଁ
			ଅନୁସୂଚିତ ଜାତି	ଅନୁସୂଚିତ ଜନଜାତି	ଅନ୍ୟାନ୍ୟ	ମୋଟ	ଅନୁସୂଚିତ ଜାତି	ଅନୁସୂଚିତ ଜନଜାତି	
୧	୨	୩	୪	୫	୬	୭	୮	୯	୧୦
୧	ଉତ୍କଳା	ସମଗ୍ର	୧୨୯୬	୨୦୦୩	୨୧୨୦	୫୪୧୯	୨୩.୯୨	୩୬.୯୬	ଅଣ ସଂରକ୍ଷିତ (ମହିଳା)
୨	ଉଦେଶୁଙ୍ଗ	ସମଗ୍ର	୪୮୧	୪୮୯	୧୮୦୭	୨୭୭୭	୧୭.୩୨	୧୭.୬୧	ଅନୁସୂଚିତ ଜନଜାତି
୩	କୁହୁରା	ସମଗ୍ର	୫୧୨	୭୦୪	୨୮୬୭	୪୦୮୩	୧୨.୫୪	୧୭.୨୪	ଅନୁସୂଚିତ ଜାତି (ମହିଳା)
୪	କେରାଁ	ସମଗ୍ର	୫୩୩	୭୪୭	୩୫୯୨	୪୮୭୨	୧୦.୯୪	୧୫.୩୩	ଅଣ ସଂରକ୍ଷିତ
୫	ଖମାରହଳକି	ସମଗ୍ର	୧୭୧୦	୧୪୧୭	୩୪୧୦	୬୫୩୭	୨୬.୧୬	୨୧.୬୮	ଅଣ ସଂରକ୍ଷିତ (ମହିଳା)
୬	ଖଲିଆକାମୀ	ସମଗ୍ର	୩୪୧	୫୧୦	୧୬୧୫	୨୪୬୬	୧୩.୮୩	୨୦.୬୮	ଅନୁସୂଚିତ ଜାତି (ମହିଳା)
୭	ଖଲିଆପାଲି	ସମଗ୍ର	୫୭୫	୧୦୯୯	୨୪୮୮	୪୧୬୨	୧୩.୮୨	୨୬.୪୧	ଅନୁସୂଚିତ ଜାତି
୮	ଗଣ୍ଡାମେର	ସମଗ୍ର	୧୭୫	୮୪୩	୨୨୪୧	୩୨୫୯	୫.୩୭	୨୫.୮୭	ଅଣ ସଂରକ୍ଷିତ
୯	ବୋଲାନୁଆ	ସମଗ୍ର	୭୯୦	୨୪୬୫	୨୪୨୬	୫୬୮୧	୧୩.୯୧	୪୩.୩୯	ଅନୁସୂଚିତ ଜନଜାତି (ମହିଳା)
୧୦	ଚପ୍ରିଆ	ସମଗ୍ର	୧୮୨୬	୮୮୫	୨୮୯୭	୫୭୦୮	୩୨.୫୬	୧୫.୭୮	ଅଣ ସଂରକ୍ଷିତ (ମହିଳା)
୧୧	ଚହକା	ସମଗ୍ର	୫୫୨	୧୨୫୮	୨୨୪୯	୪୦୫୯	୧୩.୬	୩୦.୯୯	ଅନୁସୂଚିତ ଜାତି
୧୨	ଚିରିଆ	ସମଗ୍ର	୧୪୦୮	୨୫୬	୩୨୦୬	୪୮୭୦	୨୮.୯୧	୫.୨୬	ଅଣ ସଂରକ୍ଷିତ
୧୩	ଚୋପରୀ	ସମଗ୍ର	୩୮୨	୨୫୪	୨୯୦୮	୩୫୪୪	୧୦.୭୮	୭.୧୭	ଅଣ ସଂରକ୍ଷିତ (ମହିଳା)
୧୪	ଦଣ୍ଡପୁର	ସମଗ୍ର	୫୦୯	୭୪୦	୩୦୭୬	୪୩୨୫	୧୧.୧୧	୧୭.୧୧	ଅଣ ସଂରକ୍ଷିତ
୧୫	ଧାମନପୁର	ସମଗ୍ର	୮୪୦	୩୫୯୬	୨୩୧୪	୬୩୨୫	୧୨.୪୪	୫୩.୨୭	ଅନୁସୂଚିତ ଜାତି (ମହିଳା)
୧୬	ଜକଟିକାଳି	ସମଗ୍ର	୨୯୭	୧୮୦୩	୧୮୪୮	୩୯୪୮	୭.୫୨	୪୫.୬୭	ଅନୁସୂଚିତ ଜନଜାତି
୧୭	କୁଆରୀ	ସମଗ୍ର	୬୨୩	୧୫୨୦	୧୭୪୭	୩୮୯୦	୧୬.୦୨	୩୯.୦୭	ଅନୁସୂଚିତ ଜନଜାତି
୧୮	ଫରଙ୍ଗ	ସମଗ୍ର	୧୦୬୭	୮୪୧	୨୮୧୬	୪୭୨୪	୨୨.୫୯	୧୭.୮	ଅଣ ସଂରକ୍ଷିତ (ମହିଳା)
୧୯	ଫୁଆ	ସମଗ୍ର	୫୬୯	୭୩୩	୧୮୬୩	୩୧୬୫	୧୭.୯୮	୨୩.୧୬	ଅଣ ସଂରକ୍ଷିତ
୨୦	ବଡ଼ବେରଗାଁ	ସମଗ୍ର	୧୫୫୬	୧୪୫୪	୩୬୬୦	୭୬୬୦	୨୩.୩୩	୨୧.୮	ଅଣ ସଂରକ୍ଷିତ (ମହିଳା)
୨୧	ବୁଧାବାହାଲ	ସମଗ୍ର	୬୩୮	୧୦୫୨	୪୭୬୪	୬୩୫୪	୧୦.୦୪	୧୬.୫୬	ଅଣ ସଂରକ୍ଷିତ

Pradeep Dey, Joint Officer  
 Kalahandi

25/11/22  
 Collector  
 Kalahandi

Collector  
 Kalahandi



୨୨	ବୋଡ଼ି	ସମଗ୍ର	୩୯୯	୫୪୧	୧୪୪୯	୨୩୮୯	୧୭.୭	୨୨.୬୫	ଅନୁସୂଚିତ ଜନଜାତି (ମହିଳା)
୨୩	ବୋରଗୁଡ଼ା	ସମଗ୍ର	୯୭୭	୫୦୪	୩୦୭୪	୪୫୫୪	୨୧.୪୩	୧୧.୦୭	ଅଣ ସଂରକ୍ଷିତ (ମହିଳା)
୨୪	ମହାଲିଙ୍ଗ	ସମଗ୍ର	୧୦୨୭	୧୫୬୪	୨୬୮୨	୫୨୭୩	୧୯.୪୮	୨୯.୬୬	ଅଣ ସଂରକ୍ଷିତ
୨୫	ମାନଝରୀ	ସମଗ୍ର	୫୮୦	୯୮୭	୫୧୨୩	୬୬୯୦	୮.୬୭	୧୪.୭୫	ଅଣ ସଂରକ୍ଷିତ
୨୬	ରୋଶସାପାଲି	ସମଗ୍ର	୧୦୩୬	୨୧୨୦	୧୯୩୬	୫୦୯୨	୨୦.୩୫	୪୧.୬୩	ଅନୁସୂଚିତ ଜନଜାତି (ମହିଳା)
୨୭	ସିନାପାଲି	ସମଗ୍ର	୭୫୨	୬୯୯	୨୪୫୦	୩୯୦୧	୧୯.୨୮	୧୭.୯୨	ଅଣ ସଂରକ୍ଷିତ
୨୮	ଲୋରେର	ସମଗ୍ର	୧୦୩୦	୧୫୭୧	୧୮୩୬	୪୪୩୭	୨୩.୨୧	୩୫.୪୧	ଅନୁସୂଚିତ ଜନଜାତି (ମହିଳା)
			୨୨୪୮୦	୩୨୬୫୫	୭୪୩୬୪	୧୨୯୪୯୯	୧୭.୩୬	୨୫.୨୨	

Block Development Officer  
Golamunda

4/11/22

SUB-COLLECTOR  
DHARMAINGARH

28  
4/11/22

Collector  
Kalahandi

5/1/22