

ଓଡ଼ିଶା ସରକାର

କଳାହାଣ୍ଡି ଜିଲ୍ଲାପାଳଙ୍କ କାର୍ଯ୍ୟାଳୟ

ଘୋଷଣା

ସଂଖ୍ୟା LA-RIP-KLD- 446

ତା. 17/08/2020

ସର୍ବସାଧାରଣଙ୍କ ଅବଗତ ନିମନ୍ତେ, ନ୍ୟାୟୋଚିତ କ୍ଷତିପୂରଣ ଅଧିକାର ଏବଂ ଭୁ-ଅର୍ଜନ, ପୁନର୍ବାସ ଓ ଅଇଥାନ କ୍ଷେତ୍ରରେ ସ୍ୱଚ୍ଛତା ଆଇନ, ୨୦୧୩ (RFCTLAR & R Act, 2013) ର ଧାରା ୧୯ ର ଅଧିନିୟମ ୧ ଅନୁଯାୟୀ ଏହି ଘୋଷଣାମା ଦିଆଯାଉଅଛି ଯେ ଉକ୍ତ ଆଇନର ଧାରା ୧୫(୨) ଅନୁସାରେ ଜିଲ୍ଲାପାଳଙ୍କ ଦ୍ୱାରା ପ୍ରଦତ୍ତ ରିପୋର୍ଟ କୁ ବିବେଚନା କରି ରାଜ୍ୟ ସରକାରଙ୍କୁ ଏହି ଆଇନର ଧାରା ୨(୧) ପ୍ରକାରେ ପ୍ରତୀତ ହେଉଅଛି ଯେ ମୌଜା- ଜଗନ୍ନାଥପୁର, ଥାନା- ଭବାନୀପାଟଣା, ତହସିଲ - ଭବାନୀପାଟଣା, ଜିଲ୍ଲା-କଳାହାଣ୍ଡି ରେ ନିମ୍ନ ସୂଚୀତ 'କ' ତଫସିଲ ଜମି ଏକ ସାର୍ବଜନୀନ ଉଦ୍ଦେଶ୍ୟରେ ଯଥା କଳାହାଣ୍ଡି ଜିଲ୍ଲାର ରେଭିନ୍ୟୁ ଜଳ ସେବନ ପ୍ରକଳ୍ପର ଭେଜିପଦର ମାଇନର କେନାଲ ନିର୍ମାଣ ନିମନ୍ତେ ଭୂମି ଅଧିଗ୍ରହଣ ଆବଶ୍ୟକ ହେଉଅଛି ।

ଏହି ଭୂମି ଅଧିଗ୍ରହଣ ସମ୍ପନ୍ନାୟ ପ୍ରାରମ୍ଭିକ ବିଜ୍ଞପ୍ତି ନ୍ୟାୟୋଚିତ କ୍ଷତିପୂରଣ ଅଧିକାର ଏବଂ ଭୁ-ଅର୍ଜନ, ପୁନର୍ବାସ ଓ ଅଇଥାନ କ୍ଷେତ୍ରରେ ସ୍ୱଚ୍ଛତା ଆଇନ, ୨୦୧୩ (RFCTLAR & R Act, 2013) ର ଧାରା ୧୧(୧) ଅନୁଯାୟୀ ବିଜ୍ଞପ୍ତି ସଂଖ୍ୟା-୨୨୯, ତା. ୧୭.୦୮.୨୦୧୯ ରିଖରେ ପ୍ରକାଶିତ ହୋଇଅଛି ।

ପୁନଶ୍ଚ ଏହା ଘୋଷଣା କରାଯାଉଅଛି ଯେ ମୌଜା- ଜଗନ୍ନାଥପୁର, ଥାନା- ଭବାନୀପାଟଣା, ଜିଲ୍ଲା-କଳାହାଣ୍ଡି ରେ କୌଣସି ବିସ୍ତାପିତ ପରିବାର ନ ଥିବାରୁ ପୁନର୍ବାସ ଓ ଅଇଥାନ ନିମନ୍ତେ କୌଣସି ଜମି ଚିହ୍ନଟ ଓ ପୁନର୍ବାସ ଓ ଅଇଥାନ ଯୋଜନା ରୂପରେଖର ସାରମର୍ମ ସଂଲଗ୍ନ କରାଯାଇନାହିଁ । ଅନୁମୋଦିତ ପୁନର୍ବାସ ଓ ଅଇଥାନ ଯୋଜନା ଜିଲ୍ଲାପାଳ ଏବଂ ପୁନର୍ବାସ ଓ ଅଇଥାନ ପ୍ରଶାସନ କାର୍ଯ୍ୟାଳୟରେ ଉପଲବ୍ଧ ଅଟେ । ଏହା ମଧ୍ୟ ଜିଲ୍ଲା ୱେବସାଇଟ୍ www.kalahandi.nic.in ରେ ଏବଂ ରାଜ୍ୟ ସରକାର ଙ୍କ ୱେବସାଇଟ୍

www.odisha.gov.in/revenue ରେ ସର୍ବସାଧାରଣଙ୍କ ଅବଲୋକନ ପାଇଁ ଅପଲୋଡ କରାଯାଇଛି । ପୁନର୍ବାର ଓ ଅଲଥାନ ଯୋଜନାର ଭୂମି ନକ୍ସା ଭୁ-ଅର୍ଜନ ଅଧିକାରୀଙ୍କ କାର୍ଯ୍ୟାଳୟରେ କାର୍ଯ୍ୟ ଦିବସମାନଙ୍କରେ ଦେଖିବାକୁ ମିଳିପାରିବ ।

ତଫସିଲ-କ
(ପ୍ରସାବିତ ଭୂମି ଅଧିଗ୍ରହଣ ଅନୁସୂଚୀ)
ଜିଲ୍ଲା : କଳାହାଣ୍ଡି, ତହସିଲ : ଭବାନୀପାଟଣା


ଗ୍ରାମର ନାମ	ଗ୍ରାମାଞ୍ଚଳ/ ସହରାଞ୍ଚଳ	ଖାତା ନଂ.	ପ୍ଲଟ୍ ନଂ.	କିସମ	ପ୍ଲଟ୍‌ର ମୋଟ ରଜବା	ଅଧିଗ୍ରହଣ ହେବକୁ ଥିବା ଜମିର ରଜବା	ରୟତ ଙ୍କ ନାମ
୧	୨	୩	୪	୫	୬	୭	୮
ଜଗନ୍ନାଥପୁର	ଗ୍ରାମାଞ୍ଚଳ	ଏଥି ସହିତ ଫଲଗୁ କରାଗଲା	ଏଥି ସହିତ ଫଲଗୁ କରାଗଲା	ଏଥି ସହିତ ଫଲଗୁ କରାଗଲା	ଏଥି ସହିତ ଫଲଗୁ କରାଗଲା	ଏ. ୦.୧୦	ଏଥି ସହିତ ଫଲଗୁ କରାଗଲା


- ଉକ୍ତ ଅଧିସୂଚୀତ ଜମି ରଜବା ମଧ୍ୟରୁ କୌଣସି ଫରାସିତ ସରକାରୀ ଜମି ପ୍ରତିବଦଳ ପାଇଁ ଉଦ୍ଦିଷ୍ଟ ନୁହେଁ ।

ତଫସିଲ-ଖ
(ପୁନର୍ବାର ନିମିତ୍ତ ଚିହ୍ନଟ ଭୂମି ଅନୁସୂଚୀ)
ଜିଲ୍ଲା : କଳାହାଣ୍ଡି, ତହସିଲ : ଭବାନୀପାଟଣା

ଗ୍ରାମର ନାମ	ଗ୍ରାମାଞ୍ଚଳ/ ସହରାଞ୍ଚଳ	ଖାତା ନଂ.	ପ୍ଲଟ୍ ନଂ.	କିସମ	ପ୍ଲଟ୍‌ର ମୋଟ ରଜବା	ପୁନର୍ବାର ନିମିତ୍ତ ଚିହ୍ନଟ ଜମିର ରଜବା	ରୟତଙ୍କ ନାମ
୧	୨	୩	୪	୫	୬	୭	୮
ପ୍ରଯୁଜ୍ୟ ନୁହେଁ							

ଅଧିସୂଚନାର ବୈଧ ତାରିଖ :- ୨୭.୦୯.୨୦୧୯


 ଭୁ-ଅର୍ଜନ ଓ ଅଲଥାନ ଅଧିକାରୀ
 ରେଭ ଇନ୍‌ଚେଜର ପ୍ରବନ୍ଧ
 ବୁସ୍ତାନଖୁଡ଼ି, ଭବାନୀପାଟଣା


ରାଜ୍ୟପାଳଙ୍କ ଆଦେଶ କ୍ରମେ

 17/8/2020
COLLECTOR
KALAHANDI

ଭୂମି ଅଧିଗ୍ରହଣ ଅନୁସୂଚୀ

ମୌଜା: ଜଗନ୍ନାଥପୁର, ଥାନା: ଭବାନୀପାଟଣା, ନଂ. ୧୭୬ ତହସିଲ: ଭବାନୀପାଟଣା, ଜିଲ୍ଲା: କଳାହାଣ୍ଡି

ରେଭ୍ ଜଳସେଚନ ପ୍ରକଳ୍ପର ଭେଜିପଦର ମାଲିକର କେନାଲ ନିର୍ମାଣ ନିମନ୍ତେ

ଗ୍ରାମ ର ନାମ	ଗ୍ରାମାଞ୍ଚଳ/ ସହରାଞ୍ଚଳ	ଖାତା ନଂ.	ପୁଟ ନଂ.	କିସମ	ପୁଟର ମୋଟ ରକବା	ଅଧିଗ୍ରହଣ ହେବାକୁ ଥିବା ଜମିର ରକବା	ରୟତଙ୍କ ନାମ ଏବଂ ପିତାଙ୍କ ନାମ
୧	୨	୩	୪	୫	୬	୭	୮
ଜଗନ୍ନାଥପୁର	ଗ୍ରାମାଞ୍ଚଳ	୧୦୦	୧୯୧	ଜଳ ଏକ ଫସଲି	୧.୪୮	୦.୧୦	ବିଶେଶ୍ଵର ରଥ, ପି: ସଦାଶିବ ରଥ, ପାର୍ବତୀ ରଥ, ସା: ବିଶେଶ୍ଵର ରଥ ଜା: ବ୍ରାହ୍ମଣ ବା: ନିଜଗାଁ
ମୌଜାର ମୋଟ ରୟତି ଜମି ୧ ପୁଟକୁ ମୋଟ ଅଧିକୃତ ରକବା ଏ. ୦.୧୦ କର							


 ସ୍ୱ-ସ୍ୱୀକୃତି ଓ ପରିଷ୍କାର ଅଧିକାରୀ
 ରେଭ୍ ଜଳସେଚନ ପ୍ରକଳ୍ପ
 କୁସୁମପୁଡ଼ି, କଳାହାଣ୍ଡି


 17/5/2020
 COLLECTOR
 KALAHANDI

Memo No. 447 /L.A

Date 17/08/2020

Copy of the Declaration alongwith copy of land schedule and CD forwarded to the Director, printing Stationery and publication, Odisha, Cuttack for publication in the next issue of E.O.G He is requested to supply 3 spare copies of them to R & D.M Department Odisha/Water Resources Department Odisha/ Secretary to RDC (SD), Berhampur for necessary record.

Memo No. 448 /L.A

Date 17/08/2020
Collector, Kalahandi

Copy of the Declaration alongwith copy of land schedule and CD forwarded to Director, Information & Public Relation office, Kalahandi, Bhawanipatna, with a request to take necessary steps for publication of the Declaration alongwith the land schedule in two local daily newspapers of which atleast one shall be in the regional language and two copies of the said publication may be furnished to the undersigned at an early date.

Memo No. 449 /L.A

Date 17/08/2020
Collector, Kalahandi

Copy of the Declaration forwarded to D.I.O, NIC, Kalahandi with a request to upload the Declaration in district Website for information of general public.

Memo No. 450 /L.A

Date 17/08/2020
Collector, Kalahandi

Copy forwarded to the L.A & R.O, Ret Irrigation Project, Kusumkhunti, Kalahandi for information and necessary action.

1. He should not take possession of the land under any circumstances before making payment of compensation to the land losers.
2. The substance of the Declaration may be published in the locality (affected area) and Gram Panchayat concerned immediately. Copies of such publication and the date of publication may be intimated to this Office forthwith for further course of action.
3. Publication in EOG/ Newspaper may be watched and reported to this office with details of such publication.

Memo No. 451 (3) /L.A

Date 17/08/2020
Collector, Kalahandi

Copy forwarded to the Revenue & Disaster Management Department, Odisha, Bhubaneswar /Water Resources Department, Odisha, Bhubaneswar / Revenue divisional Commissioner (SD) Berhampur for information and necessary action.

Memo No. 452 /L.A

Date 17/08/2020
Collector, Kalahandi

Copy forwarded to the Executive Engineer, Ret Canal Division, Kalahandi/Guard File for information.

Collector, Kalahandi

ଓଡ଼ିଶା ସରକାର
କଳାହାଣ୍ଡି ଜିଲ୍ଲାପାଳଙ୍କ କାର୍ଯ୍ୟାଳୟ
ଘୋଷଣା

ସଂଖ୍ୟା LA-RIP-KLD- 460

ତା. 12.8.2020.....

ସର୍ବସାଧାରଣଙ୍କ ଅବଗତ ନିମନ୍ତେ, ନ୍ୟାୟୋଚିତ କ୍ଷତିପୂରଣ ଅଧିକାର ଏବଂ ଭୂ-ଅର୍ଜନ, ପୁନର୍ବାସ ଓ ଅଇଥାନ କ୍ଷେତ୍ରରେ ସ୍ୱଚ୍ଛତା ଆଇନ, ୨୦୧୩ (RFCTLAR & R Act, 2013) ର ଧାରା ୧୯ ର ଅଧିନିୟମ ୧ ଅନୁଯାୟୀ ଏହି ଘୋଷଣାନାମା ବିଆଯାଉଅଛି ଯେ ଉକ୍ତ ଆଇନର ଧାରା ୧୫(୨) ଅନୁସାରେ ଜିଲ୍ଲାପାଳଙ୍କ ଦ୍ୱାରା ପ୍ରଦତ୍ତ ରିପୋର୍ଟ କୁ ବିବେଚନା କରି ରାଜ୍ୟ ସରକାରଙ୍କୁ ଏହି ଆଇନର ଧାରା ୨(୧) ପ୍ରକାରେ ପ୍ରତୀତ ହେଉଅଛି ଯେ ମୌଜା- ବଳରାମପୁର, ଥାନା- ଭବାନୀପାଟଣା, ତହସିଲ - ଭବାନୀପାଟଣା, ଜିଲ୍ଲା-କଳାହାଣ୍ଡି ରେ ନିମ୍ନ ସୂଚୀତ 'କ' ତଫସିଲ ଜମି ଏକ ସାର୍ବଜନୀନ ଉଦ୍ଦେଶ୍ୟରେ ଯଥା କଳାହାଣ୍ଡି ଜିଲ୍ଲାର ରେଡ୍ ଜଳ ସେଚନ ପ୍ରକଳ୍ପର ଭେଜିପଦର ମାଲିକର ଜେନାଲ ନିର୍ମାଣ ନିମନ୍ତେ ଭୂମି ଅଧିଗ୍ରହଣ ଆବଶ୍ୟକ ହେଉଅଛି ।

ଏହି ଭୂମି ଅଧିଗ୍ରହଣ ସମ୍ପନ୍ନାୟ ପ୍ରାରମ୍ଭିକ ବିଜ୍ଞପ୍ତି ନ୍ୟାୟୋଚିତ କ୍ଷତିପୂରଣ ଅଧିକାର ଏବଂ ଭୂ-ଅର୍ଜନ, ପୁନର୍ବାସ ଓ ଅଇଥାନ କ୍ଷେତ୍ରରେ ସ୍ୱଚ୍ଛତା ଆଇନ, ୨୦୧୩ (RFCTLAR & R Act, 2013) ର ଧାରା ୧୧(୧) ଅନୁଯାୟୀ ବିଜ୍ଞପ୍ତି ସଂଖ୍ୟା-୨୪୧, ତା. ୧୭.୦୮.୨୦୧୯ ରିଖରେ ପ୍ରକାଶିତ ହୋଇଅଛି ।

ପୁନଶ୍ଚ ଏହା ଘୋଷଣା କରାଯାଉଅଛି ଯେ ମୌଜା- ବଳରାମପୁର, ଥାନା- ଭବାନୀପାଟଣା, ଜିଲ୍ଲା-କଳାହାଣ୍ଡି ରେ କୌଣସି ବିସ୍ତାପିତ ପରିବାର ନ ଥିବାରୁ ପୁନର୍ବାସ ଓ ଅଇଥାନ ନିମନ୍ତେ କୌଣସି ଜମି ଚିହ୍ନଟ ଓ ପୁନର୍ବାସ ଓ ଅଇଥାନ ଯୋଜନା ରୂପରେଖର ସାରମର୍ମ ସଂଲଗ୍ନ କରାଯାଇନାହିଁ । ଅନୁମୋଦିତ ପୁନର୍ବାସ ଓ ଅଇଥାନ ଯୋଜନା ଜିଲ୍ଲାପାଳ ଏବଂ ପୁନର୍ବାସ ଓ ଅଇଥାନ ପ୍ରଶାସନ କାର୍ଯ୍ୟାଳୟରେ ଉପଲବ୍ଧ ଅଟେ । ଏହା ମଧ୍ୟ ଜିଲ୍ଲା ୱେବସାଇଟ୍ www.kalahandi.nic.in ରେ ଏବଂ ରାଜ୍ୟ ସରକାର ଙ୍କ ୱେବସାଇଟ୍

www.odisha.gov.in/revenue ରେ ସର୍ବସାଧାରଣଙ୍କ ଅବଲୋକନ ପାଇଁ ଅପଲୋଡ କରାଯାଇଛି । ପୁନର୍ବିସ ଓ ଅଇଥାନ ଯୋଜନାର ଭୂମି ନକ୍ସା ଭୂ-ଅର୍ଜନ ଅଧିକାରୀଙ୍କ କାର୍ଯ୍ୟାଳୟରେ କାର୍ଯ୍ୟ ଦିବସମାନଙ୍କରେ ଦେଖିବାକୁ ମିଳିପାରିବ ।

ତଫସିଲ-କ
(ପ୍ରସାବିତ ଭୂମି ଅଧିଗ୍ରହଣ ଅନୁସୂଚୀ)
ଜିଲ୍ଲା : କଳାହାଣ୍ଡି, ତହସିଲ : ଭବାନୀପାଟଣା

ଗ୍ରାମର ନାମ	ଗ୍ରାମାଞ୍ଚଳ/ ସହରାଞ୍ଚଳ	ଖାତା ନଂ.	ପ୍ଲଟ୍ ନଂ.	ଜିସମ	ପ୍ଲଟ୍‌ର ମୋଟ ରଜବା	ଅଧିଗ୍ରହଣ ହେବକୁ ଥିବା ଜମିର ରଜବା	ରୟତ ଙ୍ଗ ନାମ
୧	୨	୩	୪	୫	୬	୭	୮
ବଳରାମପୁର	ଗ୍ରାମାଞ୍ଚଳ	ଏଥି ସହିତ ସଂଲଗ୍ନ କରାଗଲା	ଏଥି ସହିତ ସଂଲଗ୍ନ କରାଗଲା	ଏଥି ସହିତ ସଂଲଗ୍ନ କରାଗଲା	ଏଥି ସହିତ ସଂଲଗ୍ନ କରାଗଲା	୧. ୦.୨୦	ଏଥି ସହିତ ସଂଲଗ୍ନ କରାଗଲା

- ଉକ୍ତ ଅଧିଗ୍ରହଣ ଜମି ରଜବା ମଧ୍ୟରୁ କୌଣସି ସଂରକ୍ଷିତ ସରକାରୀ ଜମି ପ୍ରତିବଦଳ ପାଇଁ ଉଦ୍ଦିଷ୍ଟ ନୁହେଁ ।

ତଫସିଲ-ଖ
(ପୁନର୍ବିସ ନିମିତ୍ତ ଚିହ୍ନଟ ଭୂମି ଅନୁସୂଚୀ)
ଜିଲ୍ଲା : କଳାହାଣ୍ଡି, ତହସିଲ : ଭବାନୀପାଟଣା

ଗ୍ରାମର ନାମ	ଗ୍ରାମାଞ୍ଚଳ/ ସହରାଞ୍ଚଳ	ଖାତା ନଂ.	ପ୍ଲଟ୍ ନଂ.	ଜିସମ	ପ୍ଲଟ୍‌ର ମୋଟ ରଜବା	ପୁନର୍ବିସ ନିମିତ୍ତ ଚିହ୍ନଟ ଜମିର ରଜବା	ରୟତଙ୍କ ନାମ
୧	୨	୩	୪	୫	୬	୭	୮
ପ୍ରୟୁଜ୍ୟ ନୁହେଁ							

ଅଧିଗ୍ରହଣର ବୈଧ ତାରିଖ :- ୨୭.୦୯.୨୦୧୯

(Handwritten Signature)
ଭୂ-ଅର୍ଜନ ଓ ଅଇଥାନ ଅଧିକାରୀ
ଭେତ କବସେତନ ପ୍ରକଳ୍ପ
ବୁଦ୍ଧମସ୍ତକ, ବବାହାଣ୍ଡି

ରାଜ୍ୟପାଳଙ୍କ ଆଦେଶ କ୍ରମେ
(Handwritten Signature)
14/8/2020
COLLECTOR
KALAHANDI

ଭୂମି ଅଧିଗ୍ରହଣ ଅନୁସୂଚୀ

ମୌଜା : ବଳରାମପୁର, ଥାନା : ଭବାନୀପାଟଣା, ନଂ. ୧୭୭, ଡହସିଲ : ଭବାନୀପାଟଣା, ଜିଲ୍ଲା : କଳାହାଣ୍ଡି

ରେଡ ଜଳ ସେଚନ ପ୍ରକଳ୍ପର ଭେଜିପଦର ମାଇନର କେନାଲ ନିର୍ମାଣ ନିମନ୍ତେ

ଗ୍ରାମ ର ନାମ	ଗ୍ରାମାଞ୍ଚଳ/ ସହରାଞ୍ଚଳ	ଖାତା ନଂ.	ପ୍ଲଟ ନଂ.	କିସମ	ପ୍ଲଟର ମୋଟ ରକବା	ଅଧିଗ୍ରହଣ ହେବାକୁ ଥିବା ଜମିର ରକବା	ରୟତଙ୍କ ନାମ ଏବଂ ପିତାଙ୍କ ନାମ
୧	୨	୩	୪	୫	୬	୭	୮
ବଳରାମପୁର	ଗ୍ରାମାଞ୍ଚଳ	୫୪	୨୫୧	ଜଳ ଏକ ଫସଲି	୦.୨୫	୦.୧୨	ବାସୁଦେବ ମିଶ୍ର, ପି: ବୈଦ୍ୟନାଥ ମିଶ୍ର ଜା: ବ୍ରାହ୍ମଣ, ବା: ନିଜଗାଁ
		୧୪	୨୫୦	ଜଳ ଏକ ଫସଲି	୦.୪୨	୦.୦୮	କିରଣ ମୟା ମିଶ୍ର, ସ୍ତ୍ରୀ: ବିଶେଶ୍ଵର ମିଶ୍ର ଜା: ବ୍ରାହ୍ମଣ, ବା: ନିଜଗାଁ
ମୌଜାର ମୋଟ ରୟତି ଜମି ୨ ପ୍ଲଟ୍ କୁ ମୋଟ ଅଧିକୃତ ରକବା ଏ. ୦.୨୦							

(Handwritten Signature)
 ବୃ-ଅଭିନବ ଓ ଅରଥାନ ଅଧିକାରୀ
 ରେଡ ଜଳସେଚନ ପ୍ରକଳ୍ପ
 ବୁସ୍ତାନପୁଡ଼ି, ବଳାହାଣ୍ଡି

(Handwritten Signature)
**COLLECTOR
 KALAHANDI**

Memo No. 461

/L.A

Date 17-8-2020

Copy of the Declaration alongwith copy of land schedule and CD forwarded to the Director, printing Stationery and publication, Odisha, Cuttack for publication in the next issue of E.O.G He is requested to supply 3 spare copies of them to R & D.M Department Odisha/Water Resources Department Odisha/ Secretary to RDC (SD), Berhampur for necessary record.

Memo No. 462

/L.A

Date 17-8-2020

Copy of the Declaration alongwith copy of land schedule and CD forwarded to Director, Information & Public Relation office, Kalahandi, Bhawanipatna, with a request to take necessary steps for publication of the Declaration alongwith the land schedule in two local daily newspapers of which atleast one shall be in the regional language and two copies of the said publication may be furnished to the undersigned at an early date.

Memo No. 463

/L.A

Date 17-8-2020

Copy of the Declaration forwarded to D.I.O, NIC, Kalahandi with a request to upload the Declaration in district Website for information of general public.

Memo No. 464

/L.A

Date 17-8-2020

Copy forwarded to the L.A & R.O, Ret Irrigation Project, Kusumkhunti, Kalahandi for information and necessary action.

1. He should not take possession of the land under any circumstances before making payment of compensation to the land losers.
2. The substance of the Declaration may be published in the locality (affected area) and Gram Panchayat concerned immediately. Copies of such publication and the date of publication may be intimated to this Office forthwith for further course of action.
3. Publication in EOG/ Newspaper may be watched and reported to this office with details of such publication.

Memo No. 465

/L.A

Date 17-8-2020

Copy forwarded to the Revenue & Disaster Management Department, Odisha, Bhubaneswar /Water Resources Department, Odisha, Bhubaneswar / Revenue divisional Commissioner (SD) Berhampur for information and necessary action.

Memo No. 466

/L.A

Date 17-8-2020

Copy forwarded to the Executive Engineer, Ret Canal Division, Kalahandi/Guard File for information.

Collector, Kalahandi

ଓଡ଼ିଶା ସରକାର
କଳାହାଣ୍ଡି ଜିଲ୍ଲାପାଳଙ୍କ କାର୍ଯ୍ୟାଳୟ
ଘୋଷଣା

ସଂଖ୍ୟା LA-RIP-KLD- 467

ତା. 17.8.2020

ସର୍ବସାଧାରଣଙ୍କ ଅବଗତି ନିମନ୍ତେ, ନ୍ୟାୟୋଚିତ କ୍ଷତିପୂରଣ ଅଧିକାର ଏବଂ ଭୁ-ଅର୍ଜନ, ପୁନର୍ବାସ ଓ ଅଜ୍ଞାନ କ୍ଷେତ୍ରରେ ସ୍ୱତନ୍ତ୍ରତା ଆଇନ, ୨୦୧୩ (RFCTLAR & R Act, 2013) ର ଧାରା ୧୯ ର ଅଧିନିୟମ ୧ ଅନୁଯାୟୀ ଏହି ଘୋଷଣାମା ଦିଆଯାଉଅଛି ଯେ ଉକ୍ତ ଆଇନର ଧାରା ୧୫(୨) ଅନୁସାରେ ଜିଲ୍ଲାପାଳଙ୍କ ଦ୍ୱାରା ପ୍ରଦତ୍ତ ରିପୋର୍ଟ କୁ ବିବେଚନା କରି ରାଜ୍ୟ ସରକାରଙ୍କୁ ଏହି ଆଇନର ଧାରା ୨(୧) ପ୍ରକାରେ ପ୍ରତୀତ ହେଉଅଛି ଯେ ମୌଜା- କୁରଲୁଭଟା ଥାନା- ଭବାନୀପାଟଣା, ତହସିଲ - ଭବାନୀପାଟଣା, ଜିଲ୍ଲା-କଳାହାଣ୍ଡି ରେ ନିମ୍ନ ସୂଚୀତ 'କ' ତହସିଲ ଜମି ଏକ ସାର୍ବଜନୀନ ଉଦ୍ଦେଶ୍ୟରେ ଯଥା କଳାହାଣ୍ଡି ଜିଲ୍ଲାର ରେଡ୍ ଜଳସେଚନ ପ୍ରକଳ୍ପର ଦକ୍ଷିଣ ଡିଷ୍ଟ୍ରିବ୍ୟୁଟରୀ କେନାଲ ନିର୍ମାଣ ନିମନ୍ତେ ଭୂମି ଅଧିଗ୍ରହଣ ଆବଶ୍ୟକ ହେଉଅଛି ।

ଏହି ଭୂମି ଅଧିଗ୍ରହଣ ସମନ୍ୱୟ ପ୍ରାରମ୍ଭିକ ବିଜ୍ଞପ୍ତି ନ୍ୟାୟୋଚିତ କ୍ଷତିପୂରଣ ଅଧିକାର ଏବଂ ଭୁ-ଅର୍ଜନ, ପୁନର୍ବାସ ଓ ଅଜ୍ଞାନ କ୍ଷେତ୍ରରେ ସ୍ୱତନ୍ତ୍ରତା ଆଇନ, ୨୦୧୩ (RFCTLAR & R Act, 2013) ର ଧାରା ୧୧(୧) ଅନୁଯାୟୀ ବିଜ୍ଞପ୍ତି ସଂଖ୍ୟା-୨୪୭, ତା. ୧୭.୦୮.୨୦୧୯ ରିଖରେ ପ୍ରକାଶିତ ହୋଇଅଛି ।

ପୁନଶ୍ଚ ଏହା ଘୋଷଣା କରାଯାଉଅଛି ଯେ ମୌଜା- କୁରଲୁଭଟା, ଥାନା- ଭବାନୀପାଟଣା, ଜିଲ୍ଲା-କଳାହାଣ୍ଡି ରେ କୌଣସି ବିସ୍ତାପିତ ପରିବାର ନ ଥିବାରୁ ପୁନର୍ବାସ ଓ ଅଜ୍ଞାନ ନିମନ୍ତେ କୌଣସି ଜମି ଚିହ୍ନଟ ଓ ପୁନର୍ବାସ ଓ ଅଜ୍ଞାନ ଯୋଜନା ରୂପରେଖର ସାରମର୍ମ ସଂଲଗ୍ନ କରାଯାଇନାହିଁ । ଅନୁମୋଦିତ ପୁନର୍ବାସ ଓ ଅଜ୍ଞାନ ଯୋଜନା ଜିଲ୍ଲାପାଳ ଏବଂ ପୁନର୍ବାସ ଓ ଅଜ୍ଞାନ ପ୍ରଶାସନ କାର୍ଯ୍ୟାଳୟରେ ଉପଲବ୍ଧ ଅଟେ । ଏହା ମଧ୍ୟ ଜିଲ୍ଲା ୱେବସାଇଟ୍ www.kalahandi.nic.in ରେ ଏବଂ ରାଜ୍ୟ ସରକାର ଙ୍କ ୱେବସାଇଟ୍,

www.odisha.gov.in/revenue ରେ ସର୍ବସାଧାରଣଙ୍କ ଅବଲୋକନ ପାଇଁ ଅପଲୋଡ କରାଯାଇଛି । ପୁନର୍ବିଷ ଓ ଅଭିଆନ ଯୋଜନାର ଭୂମି ନକ୍ସା ଭୂ-ଅର୍ଜନ ଅଧିକାରୀଙ୍କ କାର୍ଯ୍ୟାଳୟରେ କାର୍ଯ୍ୟ ଦିବସମାନଙ୍କରେ ଦେଖିବାକୁ ମିଳିପାରିବ ।

ତଫସିଲ-କ

(ପ୍ରସାରିତ ଭୂମି ଅଧିଗ୍ରହଣ ଅନୁସୂଚୀ)

ଜିଲ୍ଲା : କଳାହାଣ୍ଡି, ତହସିଲ : ଭବାନୀପାଟଣା

ଗ୍ରାମର ନାମ	ଗ୍ରାମାଞ୍ଚଳ/ ସହରାଞ୍ଚଳ	ଖାତା ନଂ.	ପ୍ଲଟ୍ ନଂ.	କିସମ	ପ୍ଲଟ୍‌ର ମୋଟ ରକବା	ଅଧିଗ୍ରହଣ ହେବକୁ ଥିବା ଜମିର ରକବା	ରୟତଙ୍କ ନାମ
୧	୨	୩	୪	୫	୬	୭	୮
କୁରଲୁଭଟା	ଗ୍ରାମାଞ୍ଚଳ	ଏଥି ସହିତ ସଂଲଗ୍ନ କରାଗଲା	ଏଥି ସହିତ ସଂଲଗ୍ନ କରାଗଲା	ଏଥି ସହିତ ସଂଲଗ୍ନ କରାଗଲା	ଏଥି ସହିତ ସଂଲଗ୍ନ କରାଗଲା	ଏ. ୧.୭୮	ଏଥି ସହିତ ସଂଲଗ୍ନ କରାଗଲା

- ଉକ୍ତ ଅଧିସୂଚୀତ ଜମି ରକବା ମଧ୍ୟରୁ କୌଣସି ସଂରକ୍ଷିତ ସରକାରୀ ଜମି ପ୍ରତିବଦଳ ପାଇଁ ଉଦ୍ଦିଷ୍ଟ ନୁହେଁ ।


ତଫସିଲ-ଖ


(ପୁନର୍ବିଷ ନିମିତ୍ତ ଚିହ୍ନଟ ଭୂମି ଅନୁସୂଚୀ)

ଜିଲ୍ଲା : କଳାହାଣ୍ଡି, ତହସିଲ : ଭବାନୀପାଟଣା

ଗ୍ରାମର ନାମ	ଗ୍ରାମାଞ୍ଚଳ/ ସହରାଞ୍ଚଳ	ଖାତା ନଂ.	ପ୍ଲଟ୍ ନଂ.	କିସମ	ପ୍ଲଟ୍‌ର ମୋଟ ରକବା	ପୁନର୍ବିଷ ନିମିତ୍ତ ଚିହ୍ନଟ ଜମିର ରକବା	ରୟତଙ୍କ ନାମ
୧	୨	୩	୪	୫	୬	୭	୮
ପ୍ରମୁଖ୍ୟ ନୁହେଁ							

ଅଧିସୂଚନାର ବୈଧ ତାରିଖ :- ୨୭.୦୯.୨୦୧୯


 ଭୂ-ଅର୍ଜନ ଓ ଅଭିଆନ ଅଧିକାରୀ
 ରେଭିନ୍ କଲେକ୍ଟର ପ୍ରବନ୍ଧ
 ବୁସ୍‌ସ୍‌ଟାଣ୍ଡ, କଳାହାଣ୍ଡି

ରାଜ୍ୟପାଳଙ୍କ ଆଦେଶ କ୍ରମେ

 COLLECTOR
 KALAHANDI

ଭୂମି ଅଧିଗ୍ରହଣ ଅନୁସୂଚୀ

ମୌଜା : କୁରଲୁଭଟା, ତହସିଲ: ଭବାନୀପାଟଣା, ଥାନା : ଭବାନୀପାଟଣା, ନଂ. ୧୮୨, ଜିଲ୍ଲା : କଳାହାଣ୍ଡି
 ରେଡ ଜଳସେଚନ ପ୍ରକଳ୍ପର ଦକ୍ଷିଣ ଡିଷ୍ଟ୍ରିକ୍ଟୁଟାରୀ କେନାଲ ନିର୍ମାଣ ନିମନ୍ତେ

ଗ୍ରାମ ର ନାମ	ଗ୍ରାମାଞ୍ଚଳ/ ସହରାଞ୍ଚଳ	ଖାତା ନଂ.	ପ୍ଲଟ ନଂ.	କିସମ	ପୁର ମୋଟ ରକବା	ଅଧିଗ୍ରହଣ ହେବାକୁ ଥିବା ଜମିର ରକବା	ରୟତଙ୍କ ନାମ ଏବଂ ପିତାଙ୍କ ନାମ
୧	୨	୩	୪	୫	୬	୭	୮
କୁରଲୁଭଟା	ଗ୍ରାମାଞ୍ଚଳ	୮୩/୨୭	୭୨୪/୮୫୫ ୭୨୫	ଆଟ ବାହାଲ	୦.୩୦ ୦.୯୦	୦.୧୮ ୦.୧୫	ଠାକୁର ସାହୁ, ପି : ନବରାମ ସାହୁ ଜା: ତେଲି, ବା: ଗୁଡ଼ିଆଲିପଦର
		୮୩/୧୦୪	୭୨୨/୯୩୯ ୭୨୩/୯୪୦ ୭୨୪/୯୪୧	ଆଟ ବାହାଲ ଆଟ	୦.୪୫ ୦.୯୦ ୦.୩୭	୦.୪୦ ୦.୭୬ ୦.୨୯	ଭବାନୀ ଶଙ୍କର ସାହୁ ପି: ନବରାମ ସାହୁ ଜା: ତେଲି, ବା: ଗୁଡ଼ିଆଲିପଦର
ମୌଜାର ମୋଟ ରୟତି ଜମି ୫ ପ୍ଲଟ୍ କୁ ମୋଟ ଅଧିକୃତ ରକବା ଏ. ୧.୭୮							

Handwritten signature
 ଭୂ-ପତ୍ର ଓ ଅବଧାନ ଅଧିକାରୀ
 ରେଡ ଜଳସେଚନ ପ୍ରକଳ୍ପ
 ବସୁନସୁଡ଼ି, ବରାହାପାଣି

Handwritten signature
 17/12/2020
 COLLECTOR
 KALAHANDI

Memo No. 468

/L.A

Date 19-8-2020

Copy of the Declaration alongwith copy of land schedule and CD forwarded to the Director, printing Stationery and publication, Odisha, Cuttack for publication in the next issue of E.O.G He is requested to supply 3 spare copies of them to R & D.M Department Odisha/Water Resources Department Odisha/ Secretary to RDC (SD), Berhampur for necessary record.

Collector, Kalahandi

Memo No. 469

/L.A

Date 19-8-2020

Copy of the Declaration alongwith copy of land schedule and CD forwarded to Director, Information & Public Relation office, Kalahandi, Bhawanipatna, with a request to take necessary steps for publication of the Declaration alongwith the land schedule in two local daily newspapers of which atleast one shall be in the regional language and two copies of the said publication may be furnished to the undersigned at an early date.

Collector, Kalahandi

Memo No. 470

/L.A

Date 19-8-2020

Copy of the Declaration forwarded to D.I.O, NIC, Kalahandi with a request to upload the Declaration in district Website for information of general public.

Collector, Kalahandi

Memo No. 471

/L.A

Date 19-8-2020

Copy forwarded to the L.A & R.O, Ret Irrigation Project, Kusumkhunti, Kalahandi for information and necessary action.

1. He should not take possession of the land under any circumstances before making payment of compensation to the land losers.
2. The substance of the Declaration may be published in the locality (affected area) and Gram Panchayat concerned immediately. Copies of such publication and the date of publication may be intimated to this Office forthwith for further course of action.
3. Publication in EOG/ Newspaper may be watched and reported to this office with details of such publication.

Collector, Kalahandi

Memo No. 472

/L.A

Date 19-8-2020

Copy forwarded to the Revenue & Disaster Management Department, Odisha, Bhubaneswar /Water Resources Department, Odisha, Bhubaneswar / Revenue divisional Commissioner (SD) Berhampur for information and necessary action.

Collector, Kalahandi

Memo No. 473

/L.A

Date 19-8-2020

Copy forwarded to the Executive Engineer, Ret Canal Division, Kalahandi/Guard File for information.

Collector, Kalahandi

ଓଡ଼ିଶା ସରକାର

କଳାହାଣ୍ଡି ଜିଲ୍ଲାପାଳଙ୍କ କାର୍ଯ୍ୟାଳୟ

ଘୋଷଣା

ସଂଖ୍ୟା LA-RIP-KLD- ୨୨୫

ତା. 17.8.2020

ସର୍ବସାଧାରଣଙ୍କ ଅବଗତି ନିମନ୍ତେ, ନ୍ୟାୟୋଚିତ କ୍ଷତିପୂରଣ ଅଧିକାର ଏବଂ ଭୂ-ଅର୍ଜନ, ପୁନର୍ବାସ ଓ ଅଲଥାନ କ୍ଷେତ୍ରରେ ସ୍ୱଚ୍ଛତା ଆଇନ, ୨୦୧୩ (RFCTLAR & R Act, 2013) ର ଧାରା ୧୯ ର ଅଧିନିୟମ ୧ ଅନୁଯାୟୀ ଏହି ଘୋଷଣାନାମା ଦିଆଯାଉଅଛି ଯେ ଉକ୍ତ ଆଇନର ଧାରା ୧୫(୨) ଅନୁସାରେ ଜିଲ୍ଲାପାଳଙ୍କ ଦ୍ୱାରା ପ୍ରଦତ୍ତ ରିପୋର୍ଟ କୁ ବିବେଚନା କରି ରାଜ୍ୟ ସରକାରଙ୍କୁ ଏହି ଆଇନର ଧାରା ୨(୧) ପ୍ରକାରେ ପ୍ରତୀତ ହେଉଅଛି ଯେ ମୌଜା- ଦୋରାପଦର, ଥାନା- ଭବାନୀପାଟଣା, ତହସିଲ- ଭବାନୀପାଟଣା, ଜିଲ୍ଲା-କଳାହାଣ୍ଡି ରେ ନିମ୍ନ ସୂଚୀତ 'କ' ତହସିଲ ଜମି ଏକ ସାର୍ବଜନୀନ ଉଦ୍ଦେଶ୍ୟରେ ଯଥା କଳାହାଣ୍ଡି ଜିଲ୍ଲାର ରେଭିନ୍ୟୁ ଜଳସେଚନ ପ୍ରକଳ୍ପର ତାହାଣ୍ଡି ଡିଷ୍ଟ୍ରିକ୍ଟରାଉଜର କେନାଲ ନିର୍ମାଣ ନିମନ୍ତେ ଭୂମି ଅଧିଗ୍ରହଣ ଆବଶ୍ୟକ ହେଉଅଛି ।

ଏହି ଭୂମି ଅଧିଗ୍ରହଣ ସମ୍ପନ୍ନ ପ୍ରାରମ୍ଭିକ ବିଜ୍ଞପ୍ତି ନ୍ୟାୟୋଚିତ କ୍ଷତିପୂରଣ ଅଧିକାର ଏବଂ ଭୂ-ଅର୍ଜନ, ପୁନର୍ବାସ ଓ ଅଲଥାନ କ୍ଷେତ୍ରରେ ସ୍ୱଚ୍ଛତା ଆଇନ, ୨୦୧୩ (RFCTLAR & R Act, 2013) ର ଧାରା ୧୧(୧) ଅନୁଯାୟୀ ବିଜ୍ଞପ୍ତି ସଂଖ୍ୟା-୨୫୩, ତା. ୧୭.୦୮.୨୦୧୯ ରିଖରେ ପ୍ରକାଶିତ ହୋଇଅଛି ।

ପୁନଶ୍ଚ ଏହା ଘୋଷଣା କରାଯାଉଅଛି ଯେ ମୌଜା- ଦୋରାପଦର, ଥାନା- ଭବାନୀପାଟଣା, ଜିଲ୍ଲା-କଳାହାଣ୍ଡି ରେ କୌଣସି ବିସ୍ତାପିତ ପରିବାର ନ ଥିବାରୁ ପୁନର୍ବାସ ଓ ଅଲଥାନ ନିମନ୍ତେ କୌଣସି ଜମି ଚିହ୍ନଟ ଓ ପୁନର୍ବାସ ଓ ଅଲଥାନ ଯୋଜନା ରୂପରେଖର ସାରମର୍ମ ସଂଲଗ୍ନ କରାଯାଇନାହିଁ । ଅନୁମୋଦିତ ପୁନର୍ବାସ ଓ ଅଲଥାନ ଯୋଜନା ଜିଲ୍ଲାପାଳ ଏବଂ ପୁନର୍ବାସ ଓ ଅଲଥାନ ପ୍ରଶାସନ କାର୍ଯ୍ୟାଳୟରେ ଉପଲବ୍ଧ ଅଟେ । ଏହା ମଧ୍ୟ ଜିଲ୍ଲା ୱେବସାଇଟ୍ www.kalahandi.nic.in ରେ ଏବଂ ରାଜ୍ୟ ସରକାର ଙ୍କ ୱେବସାଇଟ୍

www.odisha.gov.in/revenue ରେ ସର୍ବସାଧାରଣଙ୍କ ଅବଲୋକନ ପାଇଁ ଅପଲୋଡ କରାଯାଇଛି । ପୁନର୍ବାସ ଓ ଅଭିଆନ ଯୋଜନାର ଭୂମି ନକ୍ସା ଭୂ-ଅର୍ଜନ ଅଧିକାରୀଙ୍କ କାର୍ଯ୍ୟାଳୟରେ କାର୍ଯ୍ୟ ଦିବସମାନଙ୍କରେ ଦେଖିବାକୁ ମିଳିପାରିବ ।

ତଫସିଲ-କ

(ପ୍ରସ୍ତାବିତ ଭୂମି ଅଧିଗ୍ରହଣ ଅନୁସୂଚୀ)

ଜିଲ୍ଲା : କଳାହାଣ୍ଡି, ତହସିଲ : ଭବାନୀପାଟଣା

ଗ୍ରାମର ନାମ	ଗ୍ରାମାଞ୍ଚଳ/ ସହରାଞ୍ଚଳ	ଖାତା ନଂ.	ପ୍ଲଟ୍ ନଂ.	କିସମ	ପ୍ଲଟ୍ ମୋଟ ରଜବା	ଅଧିଗ୍ରହଣ ହେବକୁ ଥିବା ଜମିର ରଜବା	ରୟତଙ୍କ ନାମ
୧	୨	୩	୪	୫	୬	୭	୮
ଦୋରାପଦର	ଗ୍ରାମାଞ୍ଚଳ	ଏଥି ସହିତ ସଂଲଗ୍ନ କରାଗଲା	ଏଥି ସହିତ ସଂଲଗ୍ନ କରାଗଲା	ଏଥି ସହିତ ସଂଲଗ୍ନ କରାଗଲା	ଏଥି ସହିତ ସଂଲଗ୍ନ କରାଗଲା	ଏ. ୦.୫୦	ଏଥି ସହିତ ସଂଲଗ୍ନ କରାଗଲା

- ଉକ୍ତ ଅଧିସୂଚୀତ ଜମି ରଜବା ମଧ୍ୟରୁ କୌଣସି ସଂରକ୍ଷିତ ସରକାରୀ ଜମି ପ୍ରତିବଦଳ ପାଇଁ ଉଦ୍ଦିଷ୍ଟ ନୁହେଁ ।

ତଫସିଲ-ଖ

(ପୁନର୍ବାସ ନିମିତ୍ତ ଚିହ୍ନଟ ଭୂମି ଅନୁସୂଚୀ)

ଜିଲ୍ଲା : କଳାହାଣ୍ଡି, ତହସିଲ : ଭବାନୀପାଟଣା

ଗ୍ରାମର ନାମ	ଗ୍ରାମାଞ୍ଚଳ/ ସହରାଞ୍ଚଳ	ଖାତା ନଂ.	ପ୍ଲଟ୍ ନଂ.	କିସମ	ପ୍ଲଟ୍ ମୋଟ ରଜବା	ପୁନର୍ବାସ ନିମିତ୍ତ ଚିହ୍ନଟ ଜମିର ରଜବା	ରୟତଙ୍କ ନାମ
୧	୨	୩	୪	୫	୬	୭	୮
ପ୍ରଯୁଜ୍ୟ ନୁହେଁ							

ଅଧିସୂଚନାର ବୈଧ ତାରିଖ :- ୨୭.୦୯.୨୦୧୯

(Handwritten Signature)
ଭୂ-ଅର୍ଜନ ଓ ଅଭିଆନ ଅଧିକାରୀ
 ରେଭିନ୍ କଲେକ୍ଟର ପ୍ରକାଶ
 ବୁସ୍ତମସୁଡ଼ି, କଳାହାଣ୍ଡି

ରାଜ୍ୟପାଳଙ୍କ ଆଦେଶ କ୍ରମେ
(Handwritten Signature)
କଲେକ୍ଟର
KALAHANDI

ଭୂମି ଅଧିଗ୍ରହଣ ଅନୁସୂଚୀ

ମୌଜା: ଦୋରାପଦର ଥାନା: ଭବାନୀପାଟଣା, ନଂ. ୧୮୧ ଡହସିଲ: ଭବାନୀପାଟଣା, ଜିଲ୍ଲା: କଳାହାଣ୍ଡି

ରେଭ୍ ଜଳସେଚନ ପ୍ରକଳ୍ପର ତାହାଣ ଡିଷ୍ଟ୍ରିବ୍ୟୁଟାରୀର କେନାଲ ନିର୍ମାଣ ନିମନ୍ତେ

ଗ୍ରାମ ର ନାମ	ଗ୍ରାମାଞ୍ଚଳ/ ସହରାଞ୍ଚଳ	ଖାତା ନଂ.	ପ୍ଲଟ ନଂ.	କିସମ	ପୁର ମୋଟ ରକବା	ଅଧିଗ୍ରହଣ ହେବାକୁ ଥିବା ଜମିର ରକବା	ରୟତଙ୍କ ନାମ ଏବଂ ପିତାଙ୍କ ନାମ	
୧	୨	୩	୪	୫	୬	୭	୮	
ଦୋରାପଦର	ଗ୍ରାମାଞ୍ଚଳ	୯	୫୩	ମାଳ	୦.୫୭	୦.୧୨	ସେକ୍ଟି ମାଝୀ, ସା:ବରନ ମାଝୀ ନୂପ ଜିଶୋର ମାଝୀ, ତରୁଣସେନ ମାଝୀ, ନରାଜାର ମାଝୀ, ପି:ଅର୍ଜୁନ ମାଝୀ, ଜା:କନ୍ଧ, ବା: ନିଜଗାଁ	
		୫୮	୫୪	ମାଳ	୦.୨୩	୦.୨୩	ମାନ୍ଦଳ ଗଣ୍ଡ, ପି:କଲିଆ ଗଣ୍ଡ ବା: ଗଣ୍ଡ ବା: ନିଜଗାଁ	
		୩୭	୫୮	ମାଳ	୦.୨୫	୦.୧୫	ଟିକେରଜନ ମାଝୀ, ପି: ଅବିର ମାଝୀ ଜା: କନ୍ଧ ବା: ନିଜଗାଁ	
ମୌଜାର ମୋଟ ରୟତି ଜମି ୩ ପ୍ଲଟ୍ କୁ ମୋଟ ଅଧିଗ୍ରହଣିତ ରକବା ଏ. ୦. ୫୦ କର								

(Handwritten Signature)
 ଭୂ-ଅର୍ଜନ ଓ ଅବଧାନ ଅଧିକାରୀ
 ରେଭ୍ ଜଳସେଚନ ପ୍ରକଳ୍ପ
 ବୁସ୍ତମସୁଡ଼ି, ବଲାହାଣ୍ଡି

(Handwritten Signature)
**COLLECTOR
 KALAHANDI**

Memo No. 475 /L.A

Date 17-8-2020

Copy of the Declaration alongwith copy of land schedule and CD forwarded to the Director, printing Stationery and publication, Odisha, Cuttack for publication in the next issue of E.O.G He is requested to supply 3 spare copies of them to R & D.M Department Odisha/Water Resources Department Odisha/ Secretary to RDC (SD), Berhampur for necessary record.

Memo No. 476 /L.A

Date 17-8-2020
Collector, Kalahandi

Copy of the Declaration alongwith copy of land schedule and CD forwarded to Director, Information & Public Relation office, Kalahandi, Bhawanipatna, with a request to take necessary steps for publication of the Declaration alongwith the land schedule in two local daily newspapers of which atleast one shall be in the regional language and two copies of the said publication may be furnished to the undersigned at an early date.

Memo No. 477 /L.A

Date 17-8-2020
Collector, Kalahandi

Copy of the Declaration forwarded to D.I.O, NIC, Kalahandi with a request to upload the Declaration in district Website for information of general public.

Memo No. 478 /L.A

Date 17-8-2020
Collector, Kalahandi

Copy forwarded to the L.A & R.O, Ret Irrigation Project, Kusumkhunti, Kalahandi for information and necessary action.

1. He should not take possession of the land under any circumstances before making payment of compensation to the land losers.
2. The substance of the Declaration may be published in the locality (affected area) and Gram Panchayat concerned immediately. Copies of such publication and the date of publication may be intimated to this Office forthwith for further course of action.
3. Publication in EOG/ Newspaper may be watched and reported to this office with details of such publication.

Memo No. 479 /L.A

Date 17-8-2020
Collector, Kalahandi

Copy forwarded to the Revenue & Disaster Management Department, Odisha, Bhubaneswar /Water Resources Department, Odisha, Bhubaneswar / Revenue divisional Commissioner (SD) Berhampur for information and necessary action.

Memo No. 480 /L.A

Date 17-8-2020
Collector, Kalahandi

Copy forwarded to the Executive Engineer, Ret Canal Division, Kalahandi/Guard File for information.

Collector, Kalahandi

ଓଡ଼ିଶା ସରକାର
କଳାହାଣ୍ଡି ଜିଲ୍ଲାପାଳଙ୍କ କାର୍ଯ୍ୟାଳୟ
ଘୋଷଣା

ସଂଖ୍ୟା LA-RIP-KLD- 453

ତା. 17-8-2020

ସର୍ବସାଧାରଣଙ୍କ ଅବଗତ ନିମନ୍ତେ, ନ୍ୟାୟୋଚିତ କ୍ଷତିପୂରଣ ଅଧିକାର ଏବଂ ଭୁ-ଅର୍ଜନ, ପୁନର୍ବାସ ଓ ଅଇଥାନ କ୍ଷେତ୍ରରେ ସ୍ୱଚ୍ଛତା ଆଇନ, ୨୦୧୩ (RFCTLAR & R Act, 2013) ର ଧାରା ୧୯ ର ଅଧିନିୟମ ୧ ଅନୁଯାୟୀ ଏହି ଘୋଷଣାକାରୀ ଦିଆଯାଉଅଛି ଯେ ଉକ୍ତ ଆଇନର ଧାରା ୧୫(୨) ଅନୁସାରେ ଜିଲ୍ଲାପାଳଙ୍କ ଦ୍ୱାରା ପ୍ରଦତ୍ତ ରିପୋର୍ଟ କୁ ବିବେଚନା କରି ରାଜ୍ୟ ସରକାରଙ୍କୁ ଏହି ଆଇନର ଧାରା ୨(୧) ପ୍ରକାରେ ପ୍ରତୀତ ହେଉଅଛି ଯେ ମୌଜା- ଖଇରମାଲ, ଥାନା- ଭବାନୀପାଟଣା, ତହସିଲ - ଭବାନୀପାଟଣା, ଜିଲ୍ଲା-କଳାହାଣ୍ଡି ରେ ନିମ୍ନ ସୂଚୀତ 'କ' ତହସିଲ ଜମି ଏକ ସାର୍ବଜନୀନ ଉଦ୍ଦେଶ୍ୟରେ ଯଥା କଳାହାଣ୍ଡି ଜିଲ୍ଲାର ରେଡ୍ ଜଳ ସେଚନ ପ୍ରକଳ୍ପର ଛତିଗୁଡ଼ା ସବ-ମାଲିକର ନଂ. ୪ କେନାଲ ଖନନ ନିମନ୍ତେ ଭୂମି ଅଧିଗ୍ରହଣ ଆବଶ୍ୟକ ହେଉଅଛି ।

ଏହି ଭୂମି ଅଧିଗ୍ରହଣ ସମ୍ବନ୍ଧୀୟ ପ୍ରାରମ୍ଭିକ ବିଜ୍ଞପ୍ତି ନ୍ୟାୟୋଚିତ କ୍ଷତିପୂରଣ ଅଧିକାର ଏବଂ ଭୁ-ଅର୍ଜନ, ପୁନର୍ବାସ ଓ ଅଇଥାନ କ୍ଷେତ୍ରରେ ସ୍ୱଚ୍ଛତା ଆଇନ, ୨୦୧୩ (RFCTLAR & R Act, 2013) ର ଧାରା ୧୧(୧) ଅନୁଯାୟୀ ବିଜ୍ଞପ୍ତି ସଂଖ୍ୟା-୨୩୫, ତା. ୧୭.୦୮.୨୦୧୯ ରିଖରେ ପ୍ରକାଶିତ ହୋଇଅଛି ।

ପୁନଶ୍ଚ ଏହା ଘୋଷଣା କରାଯାଉଅଛି ଯେ ମୌଜା- ଖଇରମାଲ, ଥାନା- ଭବାନୀପାଟଣା, ଜିଲ୍ଲା-କଳାହାଣ୍ଡି ରେ କୌଣସି ବିସ୍ତାପିତ ପରିବାର ନ ଥିବାରୁ ପୁନର୍ବାସ ଓ ଅଇଥାନ ନିମନ୍ତେ କୌଣସି ଜମି ଚିହ୍ନଟ ଓ ପୁନର୍ବାସ ଓ ଅଇଥାନ ଯୋଜନା ରୂପରେଖର ସାରମର୍ମ ସଂଲଗ୍ନ କରାଯାଇନାହିଁ । ଅନୁମୋଦିତ ପୁନର୍ବାସ ଓ ଅଇଥାନ ଯୋଜନା ଜିଲ୍ଲାପାଳ ଏବଂ ପୁନର୍ବାସ ଓ ଅଇଥାନ ପ୍ରଶାସନ କାର୍ଯ୍ୟାଳୟରେ ଉପଲବ୍ଧ ଅଟେ । ଏହା ମଧ୍ୟ ଜିଲ୍ଲା ୱେବସାଇଟ୍ www.kalahandi.nic.in ରେ ଏବଂ ରାଜ୍ୟ ସରକାର ଙ୍କ ୱେବସାଇଟ୍

www.odisha.gov.in/revenue ରେ ସର୍ବସାଧାରଣଙ୍କ ଅବଲୋକନ ପାଇଁ ଅପଲୋଡ
 କରାଯାଇଛି । ପୁନର୍ବାର ଓ ଅଇଆନ ଯୋଜନାର ଭୂମି ନକ୍ସା ଭୂ-ଅର୍ଜନ ଅଧିକାରୀଙ୍କ କାର୍ଯ୍ୟାଳୟରେ କାର୍ଯ୍ୟ
 ଦିବସମାନଙ୍କରେ ଦେଖିବାକୁ ମିଳିପାରିବ ।

ତଫସିଲ-କ

(ପ୍ରସ୍ତାବିତ ଭୂମି ଅଧିଗ୍ରହଣ ଅନୁସୂଚୀ)

ଜିଲ୍ଲା : କଳାହାଣ୍ଡି, ତହସିଲ : ଭବାନୀପାଟଣା

ଗ୍ରାମର ନାମ	ଗ୍ରାମାଞ୍ଚଳ/ ସହରାଞ୍ଚଳ	ଖାତା ନଂ.	ପ୍ଲଟ୍ ନଂ.	କିସମ	ପ୍ଲଟ୍ ର ମୋଟ ରଜବା	ଅଧିଗ୍ରହଣ ହେବକୁ ଥିବା ଜମିର ରଜବା	ରୟତଙ୍କ ନାମ
୧	୨	୩	୪	୫	୬	୭	୮
ଖଇରମାଲ	ଗ୍ରାମାଞ୍ଚଳ	ଏଥି ସହିତ ସଂଲଗ୍ନ କରାଗଲା	ଏଥି ସହିତ ସଂଲଗ୍ନ କରାଗଲା	ଏଥି ସହିତ ସଂଲଗ୍ନ କରାଗଲା	ଏଥି ସହିତ ସଂଲଗ୍ନ କରାଗଲା	ଏ. ୦.୧୩	ଏଥି ସହିତ ସଂଲଗ୍ନ କରାଗଲା

- ଉକ୍ତ ଅଧିସୂଚୀତ ଜମି ରଜବା ମଧ୍ୟରୁ କୌଣସି ସଂରକ୍ଷିତ ସରକାରୀ ଜମି ପ୍ରତିବଦଳ ପାଇଁ ଉଦ୍ଦିଷ୍ଟ ନୁହେଁ ।

ତଫସିଲ-ଖ

(ପୁନର୍ବାର ନିମିତ୍ତ ଚିହ୍ନଟ୍ ଭୂମି ଅନୁସୂଚୀ)

ଜିଲ୍ଲା : କଳାହାଣ୍ଡି, ତହସିଲ : ଭବାନୀପାଟଣା

ଗ୍ରାମର ନାମ	ଗ୍ରାମାଞ୍ଚଳ/ ସହରାଞ୍ଚଳ	ଖାତା ନଂ.	ପ୍ଲଟ୍ ନଂ.	କିସମ	ପ୍ଲଟ୍ ର ମୋଟ ରଜବା	ପୁନର୍ବାର ନିମିତ୍ତ ଚିହ୍ନଟ୍ ଜମିର ରଜବା	ରୟତଙ୍କ ନାମ
୧	୨	୩	୪	୫	୬	୭	୮
ପ୍ରଯୁଜ୍ୟ ନୁହେଁ							

ଅଧିସୂଚନାର ବୈଧ ତାରିଖ :- ୨୭.୦୯.୨୦୧୯

ରାଜ୍ୟପାଳଙ୍କ ଆଦେଶ କ୍ରମେ

ସୁଧାଂଶୁ କୁମାର
 ଭୂ-ଅର୍ଜନ ଓ ଅଇଆନ ଅଧିକାରୀ
 ରେଭ ଲବ୍ଧବେତନ ପ୍ରଦାନ
 ବୁବୁମଧୁଡ଼ି, ଭବାନୀପାଟଣା


17/09/2019
COLLECTOR
KALAHANDI

ଭୂମି ଅଧିଗ୍ରହଣ ଅନୁସୂଚୀ

ମୌଜା : ଖଇରମାଳ, ଥାନା : ଭବାନୀପାଟଣା, ନଂ. ୨୩୧, ତହସିଲ: ଭବାନୀପାଟଣା ଜିଲ୍ଲା : କଳାହାଣ୍ଡି

ରେଡ ଜଳସେଚନ ପ୍ରକଳ୍ପର ଛତିଗୁଡା ସବ୍-ମାଇନର ନଂ- ୪ ନିର୍ମାଣ ନିମନ୍ତେ

ଗ୍ରାମ ର ନାମ	ଗ୍ରାମାଞ୍ଚଳ/ ସହରାଞ୍ଚଳ	ଖାତା ନଂ.	ପ୍ଲଟ ନଂ.	କିସମ	ପୂର୍ବ ମୋଟ ରକବା	ଅଧିଗ୍ରହଣ ହେବାକୁ ଥିବା ଜମିର ରକବା	ରୟତଙ୍କ ନାମ ଏବଂ ପିତାଙ୍କ ନାମ
୧	୨	୩	୪	୫	୬	୭	୮
ଖଇରମାଳ	ଗ୍ରାମାଞ୍ଚଳ	୧୩୨/୩	୨୧୨	ମାଳ	୦.୨୬	୦.୦୭	ହରେକୃଷ୍ଣ ପଧାନ, କ୍ଷେତ୍ର ଚନ୍ଦ୍ର ପଧାନ, ପି: ବୈରାଗି ପଧାନ, ଜା: କୋଳଥା ବା: ନିଜଗାଁ
		୧୩୨/୧୩୮	୭୭୪/୮୦୪	ଆଟ	୨.୫୦	୦.୦୭	ରଞ୍ଜି ମାଝୀ, ପି- ଘାସି ମାଝୀ, ଜା: କନ୍ଧ, ବା: ସାପତପ୍ରାଡା
ମୌଜାର ମୋଟ ରୟତି ଜମି ୨ ପ୍ଲଟ୍ କୁ ମୋଟ ଅଧିକୃତ ରକବା ଏ. ୦.୧୩							


 ବୃ-ଅର୍ଚନ ଓ ଅଭୟାନ ଅଧିକାରୀ
 ରେଡ ଜଳସେଚନ ପ୍ରକଳ୍ପ
 ବୁସ୍ତାନପୁଡ଼ି, କଳାହାଣ୍ଡି


 COLLECTOR
 KALAHANDI

Memo No.

454

/L.A

Date

17-8-2020

Copy of the Declaration alongwith copy of land schedule and CD forwarded to the Director, printing Stationery and publication, Odisha, Cuttack for publication in the next issue of E.O.G He is requested to supply 3 spare copies of them to R & D.M Department Odisha/Water Resources Department Odisha/ Secretary to RDC (SD), Berhampur for necessary record.

Collector, Kalahandi

Memo No.

455

/L.A

Date

17-8-2020

Copy of the Declaration alongwith copy of land schedule and CD forwarded to Director, Information & Public Relation office, Kalahandi, Bhawanipatna, with a request to take necessary steps for publication of the Declaration alongwith the land schedule in two local daily newspapers of which atleast one shall be in the regional language and two copies of the said publication may be furnished to the undersigned at an early date.

Collector, Kalahandi

Memo No.

456

/L.A

Date

17-8-2020

Copy of the Declaration forwarded to D.I.O, NIC, Kalahandi with a request to upload the Declaration in district Website for information of general public.

Collector, Kalahandi

Memo No.

457

/L.A

Date

17-8-2020

Copy forwarded to the L.A & R.O, Ret Irrigation Project, Kusumkhunti, Kalahandi for information and necessary action.

1. He should not take possession of the land under any circumstances before making payment of compensation to the land losers.
2. The substance of the Declaration may be published in the locality (affected area) and Gram Panchayat concerned immediately. Copies of such publication and the date of publication may be intimated to this Office forthwith for further course of action.
3. Publication in EOG/ Newspaper may be watched and reported to this office with details of such publication.

Collector, Kalahandi

Memo No.

458

/L.A

Date

17-8-2020

Copy forwarded to the Revenue & Disaster Management Department, Odisha, Bhubaneswar /Water Resources Department, Odisha, Bhubaneswar / Revenue divisional Commissioner (SD) Berhampur for information and necessary action.

Collector, Kalahandi

Memo No.

459

/L.A

Date

17-8-2020

Copy forwarded to the Executive Engineer, Ret Canal Division, Kalahandi/Guard File for information.

Collector, Kalahandi

ଓଡ଼ିଶା ସରକାର

କଳାହାଣ୍ଡି ଜିଲ୍ଲାପାଳଙ୍କ କାର୍ଯ୍ୟାଳୟ

ଘୋଷଣା

ସଂଖ୍ୟା LA-RIP-KLD- 488

ତା. 17-8-2020

ସର୍ବସାଧାରଣଙ୍କ ଅବଗତି ନିମନ୍ତେ, ନ୍ୟାୟୋଚିତ କ୍ଷତିପୂରଣ ଅଧିକାର ଏବଂ ଭୂ-ଅର୍ଜନ, ପୁନର୍ବାସ ଓ ଅଇଥାନ କ୍ଷେତ୍ରରେ ସ୍ୱଚ୍ଛତା ଆଇନ, ୨୦୧୩ (RFCTLAR & R Act, 2013) ର ଧାରା ୧୯ ର ଅଧିନିୟମ ୧ ଅନୁଯାୟୀ ଏହି ଘୋଷଣାମା ଦିଆଯାଉଅଛି ଯେ ଉକ୍ତ ଆଇନର ଧାରା ୧୫(୨) ଅନୁସାରେ ଜିଲ୍ଲାପାଳଙ୍କ ଦ୍ୱାରା ପ୍ରଦତ୍ତ ରିପୋର୍ଟକୁ ବିବେଚନା କରି ରାଜ୍ୟ ସରକାରଙ୍କୁ ଏହି ଆଇନର ଧାରା ୨(୧) ପ୍ରକାରେ ପ୍ରତୀତ ହେଉଅଛି ଯେ ମୌଜା- ସୁହାଗପୁର, ଥାନା- ଭବାନୀପାଟଣା, ତହସିଲ - ଭବାନୀପାଟଣା, ଜିଲ୍ଲା-କଳାହାଣ୍ଡି ରେ ନିମ୍ନ ସୂଚୀତ 'କ' ତତ୍ପରିଲ ଜମି ଏକ ସାର୍ବଜନୀନ ଉଦ୍ଦେଶ୍ୟରେ ଯଥା କଳାହାଣ୍ଡି ଜିଲ୍ଲାର ରେଡ୍ ଜଲ ସେବନ ପ୍ରକଳ୍ପ ର ଦକ୍ଷିଣ ଡିଷ୍ଟ୍ରିକ୍ଟୁଟାଣା କେନାଲ ନିର୍ମାଣ ନିମନ୍ତେ ଭୂମି ଅଧିଗ୍ରହଣ ଆବଶ୍ୟକ ହେଉଅଛି ।

ଏହି ଭୂମି ଅଧିଗ୍ରହଣ ସମ୍ବନ୍ଧୀୟ ପ୍ରାରମ୍ଭିକ ବିଜ୍ଞପ୍ତି ନ୍ୟାୟୋଚିତ କ୍ଷତିପୂରଣ ଅଧିକାର ଏବଂ ଭୂ-ଅର୍ଜନ, ପୁନର୍ବାସ ଓ ଅଇଥାନ କ୍ଷେତ୍ରରେ ସ୍ୱଚ୍ଛତା ଆଇନ, ୨୦୧୩ (RFCTLAR&R Act, 2013) ର ଧାରା ୧୧(୧) ଅନୁଯାୟୀ ବିଜ୍ଞପ୍ତି ସଂଖ୍ୟା-୨୭୫, ତା. ୧୭.୦୮.୨୦୧୯ ରିଖରେ ପ୍ରକାଶିତ ହୋଇଅଛି ।

ପୁନଶ୍ଚ ଏହା ଘୋଷଣା କରାଯାଉଅଛି ଯେ ମୌଜା- ସୁହାଗପୁର, ଥାନା- ଭବାନୀପାଟଣା, ଜିଲ୍ଲା-କଳାହାଣ୍ଡି ରେ କୌଣସି ବିସ୍ତାପିତ ପରିବାର ନ ଥିବାରୁ ପୁନର୍ବାସ ଓ ଅଇଥାନ ନିମନ୍ତେ କୌଣସି ଜମି ଚିହ୍ନଟ ଓ ପୁନର୍ବାସ ଓ ଅଇଥାନ ଯୋଜନା ରୂପରେଖର ସାରମର୍ମ ସଂଲଗ୍ନ କରାଯାଇନାହିଁ । ଅନୁମୋଦିତ ପୁନର୍ବାସ ଓ ଅଇଥାନ ଯୋଜନା ଜିଲ୍ଲାପାଳ ଏବଂ ପୁନର୍ବାସ ଓ ଅଇଥାନ ପ୍ରଶାସନ କାର୍ଯ୍ୟାଳୟରେ ଉପଲବ୍ଧ ଅଟେ । ଏହା ମଧ୍ୟ ଜିଲ୍ଲା ୱେବ୍‌ସାଇଟ୍ www.kalahandi.nic.in ରେ ଏବଂ ରାଜ୍ୟ ସରକାର ଙ୍କ ୱେବ୍‌ସାଇଟ୍

www.odisha.gov.in/revenue ରେ ସର୍ବସାଧାରଣଙ୍କ ଅବଲୋକନ ପାଇଁ ଅପଲୋଡ କରାଯାଇଛି । ପୁନର୍ବାସ ଓ ଅଇଥାନ ଯୋଜନାର ଭୂମି ନକ୍ସା ଭୂ-ଅର୍ଜନ ଅଧିକାରୀଙ୍କ କାର୍ଯ୍ୟାଳୟରେ କାର୍ଯ୍ୟ ଦିବସମାନଙ୍କରେ ଦେଖିବାକୁ ମିଳିପାରିବ ।

ତଫସିଲ-କ
(ପ୍ରସାବିତ ଭୂମି ଅଧିଗ୍ରହଣ ଅନୁସୂଚୀ)
ଜିଲ୍ଲା : କଳାହାଣ୍ଡି, ତହସିଲ : ଭବାନୀପାଟଣା

ଗ୍ରାମର ନାମ	ଗ୍ରାମାଞ୍ଚଳ/ ସହରାଞ୍ଚଳ	ଖାତା ନଂ.	ପ୍ଲଟ୍ ନଂ.	କିସମ	ପ୍ଲଟ୍‌ର ମୋଟ ରକବା	ଅଧିଗ୍ରହଣ ହେବକୁ ଥିବା ଜମିର ରକବା	ରୟତଙ୍କ ନାମ
୧	୨	୩	୪	୫	୬	୭	୮
ସୁହାଗପୁର	ଗ୍ରାମାଞ୍ଚଳ	ଏଥି ସହିତ ସଫଳଗ୍ର କରାଗଲା	ଏଥି ସହିତ ସଫଳଗ୍ର କରାଗଲା	ଏଥି ସହିତ ସଫଳଗ୍ର କରାଗଲା	ଏଥି ସହିତ ସଫଳଗ୍ର କରାଗଲା	ଏ. ୦.୦୮	ଏଥି ସହିତ ସଫଳଗ୍ର କରାଗଲା

- ଉକ୍ତ ଅଧିସୂଚୀତ ଜମି ରକବା ମଧ୍ୟରୁ କୌଣସି ସଂରକ୍ଷିତ ସରକାରୀ ଜମି ପ୍ରତିବଦଳ ପାଇଁ ଉଦ୍ଦିଷ୍ଟ ନୁହେଁ ।

ତଫସିଲ-ଖ
(ପୁନର୍ବାସ ନିମିତ୍ତ ଚିହ୍ନଟ ଭୂମି ଅନୁସୂଚୀ)
ଜିଲ୍ଲା : କଳାହାଣ୍ଡି, ତହସିଲ : ଭବାନୀପାଟଣା

ଗ୍ରାମର ନାମ	ଗ୍ରାମାଞ୍ଚଳ/ ସହରାଞ୍ଚଳ	ଖାତା ନଂ.	ପ୍ଲଟ୍ ନଂ.	କିସମ	ପ୍ଲଟ୍‌ର ମୋଟ ରକବା	ପୁନର୍ବାସ ନିମିତ୍ତ ଚିହ୍ନଟ ଜମିର ରକବା	ରୟତଙ୍କ ନାମ
୧	୨	୩	୪	୫	୬	୭	୮
ପ୍ରଯୁଜ୍ୟ ନୁହେଁ							

ଅଧିସୂଚନାର ବୈଧ ତାରିଖ :- ୨୭.୦୯.୨୦୧୯

(Handwritten Signature)
୧୫/୦୯/୨୦୨୦
ଭୂ-ଅର୍ଜନ ଓ ଅଧିକାର ଅଧିକାରୀ
ଭୂମି ନକ୍ସା ବିଭାଗ
ଭୁବନେଶ୍ୱର

ରାଜ୍ୟପାଳଙ୍କ ଆଦେଶ କ୍ରମେ

(Handwritten Signature)
17/8/2020
ଜିଲ୍ଲାପାଳ, କଳାହାଣ୍ଡି ।

ଭୂମି ଅଧିଗ୍ରହଣ ଅନୁସୂଚୀ

ମୌଜା : ସୁହାଗପୁର, ଥାନା : ଭବାନୀପାଟଣା, ନଂ. ୨୧୪, ତହସିଲ : ଭବାନୀପାଟଣା, ଜିଲ୍ଲା : କଳାହାଣ୍ଡି
 ରେଡ ଜଳସେଚନ ପ୍ରକଳ୍ପର ଦକ୍ଷିଣ ଡିଷ୍ଟ୍ରିବ୍ୟୁଟାରୀ କେନାଲ ନିର୍ମାଣ ନିମନ୍ତେ

ଗ୍ରାମ ର ନାମ	ଗ୍ରାମାଞ୍ଚଳ/ ସହରାଞ୍ଚଳ	ଖାତା ନଂ.	ପ୍ଲଟ ନଂ.	କିସମ	ପୂର୍ବ ମୋଟ ରକବା	ଅଧିଗ୍ରହଣ ହେବାକୁ ଥିବା ଜମିର ରକବା	ରୟତଙ୍କ ନାମ ଏବଂ ପିତାଙ୍କ ନାମ
୧	୨	୩	୪	୫	୬	୭	୮
ସୁହାଗପୁର	ଗ୍ରାମାଞ୍ଚଳ	୪୭	୧୭୨	ବାହାଲ	୧.୪୪	୦.୦୮	ସବ୍ୟସାଚୀ ପଧାନ, ପି: ବିଜୟ କୁମାର ପଧାନ, କୁନ୍ତା ପଧାନ, ସା: ବିଜୟ କୁମାର ପଧାନ, ଜା: କୋଲଥା ବା : ନିଜଗାଁ
ମୌଜାର ମୋଟ ରୟତି ଜମି ପ୍ଲଟ୍ ୧ କୁ ମୋଟ ରକବା ଏ. ୧.୪୪ ରୁ ଅଧିସୂଚିତ ରକବା ଏ. ୦.୦୮							

Amity

17/8/2022
 ଭୂ-ପର୍ଯ୍ୟବେକ୍ଷଣ ଓ ଅଭିଯୋଗ ଅଧିକାରୀ
 ରେଡ ଜଳସେଚନ ପ୍ରକଳ୍ପ
 ବସନ୍ତକୁଣ୍ଡ, କଳାହାଣ୍ଡି

17/8/2022
 COLLECTOR
 KALAHANDI

Memo No. 489 /L.A

Date 17-8-2020

Copy of the Declaration alongwith copy of land schedule and CD forwarded to the Director, printing Stationery and publication, Odisha, Cuttack for publication in the next issue of E.O.G He is requested to supply 3 spare copies of them to R & D.M Department Odisha/Water Resources Department Odisha/ Secretary to RDC (SD), Berhampur for necessary record.

Collector, Kalahandi

Memo No. 490 /L.A

Date 17-8-2020

Copy of the Declaration alongwith copy of land schedule and CD forwarded to Director, Information & Public Relation office, Kalahandi, Bhawanipatna, with a request to take necessary steps for publication of the Declaration alongwith the land schedule in two local daily newspapers of which atleast one shall be in the regional language and two copies of the said publication may be furnished to the undersigned at an early date.

Collector, Kalahandi

Memo No. 491 /L.A

Date 17-8-2020

Copy of the Declaration forwarded to D.I.O, NIC, Kalahandi with a request to upload the Declaration in district Website for information of general public.

Collector, Kalahandi

Memo No. 492 /L.A

Date 17-8-2020

Copy forwarded to the L.A & R.O, Ret Irrigation Project, Kusumkhunti, Kalahandi for information and necessary action.

1. He should not take possession of the land under any circumstances before making payment of compensation to the land losers.
2. The substance of the Declaration may be published in the locality (affected area) and Gram Panchayat concerned immediately. Copies of such publication and the date of publication may be intimated to this Office forthwith for further course of action.
3. Publication in EOG/ Newspaper may be watched and reported to this office with details of such publication.

Collector, Kalahandi

Memo No. 493 /L.A

Date 17-8-2020

Copy forwarded to the Revenue & Disaster Management Department, Odisha, Bhubaneswar /Water Resources Department, Odisha, Bhubaneswar / Revenue divisional Commissioner (SD) Berhampur for information and necessary action.

Collector, Kalahandi

Memo No. 494 /L.A

Date 17-8-2020

Copy forwarded to the Executive Engineer, Ret Canal Division, Kalahandi/Guard File for information.

Collector, Kalahandi

ଓଡ଼ିଶା ସରକାର

କଳାହାଣ୍ଡି ଜିଲ୍ଲାପାଳଙ୍କ କାର୍ଯ୍ୟାଳୟ

ଘୋଷଣା

ସଂଖ୍ୟା LA-RIP-KLD- 495

ତା. 12.8.2020

ସର୍ବସାଧାରଣଙ୍କ ଅବଗତ ନିମନ୍ତେ, ନ୍ୟାୟୋଚିତ କ୍ଷତିପୂରଣ ଅଧିକାର ଏବଂ ଭୁ-ଅର୍ଜନ, ପୁନର୍ବାସ ଓ ଅଇଥାନ କ୍ଷେତ୍ରରେ ସ୍ୱଚ୍ଛତା ଆଇନ, ୨୦୧୩ (RFCTLAR & R Act, 2013) ର ଧାରା ୧୯ ଓ ଅଧିନିୟମ ୧ ଅନୁଯାୟୀ ଏହି ଘୋଷଣାନାମା ଦିଆଯାଉଅଛି ଯେ ଉକ୍ତ ଆଇନର ଧାରା ୧୫(୨) ଅନୁସାରେ ଜିଲ୍ଲାପାଳଙ୍କ ଦ୍ୱାରା ପ୍ରଦତ୍ତ ରିପୋର୍ଟ କୁ ବିବେଚନା କରି ରାଜ୍ୟ ସରକାରଙ୍କୁ ଏହି ଆଇନର ଧାରା ୨(୧) ପ୍ରକାରେ ପ୍ରତୀତ ହେଉଅଛି ଯେ ମୌଜା- ଦେପୁର, ଥାନା- ଭବାନୀପାଟଣା, ତହସିଲ - ଭବାନୀପାଟଣା, ଜିଲ୍ଲା-କଳାହାଣ୍ଡି ରେ ନିମ୍ନ ସୂଚୀତ 'କ' ତହସିଲ ଜମି ଏକ ସାର୍ବଜନୀନ ଉଦ୍ଦେଶ୍ୟରେ ଯଥା କଳାହାଣ୍ଡି ଜିଲ୍ଲା ରେଭିନ୍ୟୁ କଲେକ୍ଟରଙ୍କ ପ୍ରକାଶିତ ଦକ୍ଷିଣ କେନାଲ ସିଷ୍ଟମ ନିର୍ମାଣ ନିମନ୍ତେ ଭୂମି ଅଧିଗ୍ରହଣ ଆବଶ୍ୟକ ହେଉଅଛି ।

ଏହି ଭୂମି ଅଧିଗ୍ରହଣ ସମ୍ବନ୍ଧୀୟ ପ୍ରାରମ୍ଭିକ ବିକ୍ଷତି ନ୍ୟାୟୋଚିତ କ୍ଷତିପୂରଣ ଅଧିକାର ଏବଂ ଭୁ-ଅର୍ଜନ, ପୁନର୍ବାସ ଓ ଅଇଥାନ କ୍ଷେତ୍ରରେ ସ୍ୱଚ୍ଛତା ଆଇନ, ୨୦୧୩ (RFCTLAR & R Act, 2013) ର ଧାରା ୧୧(୧) ଅନୁଯାୟୀ ବିକ୍ଷତି ସଂଖ୍ୟା-୨୭୧, ତା. ୧୭.୦୮.୨୦୧୯ ରିଖରେ ପ୍ରକାଶିତ ହୋଇଅଛି ।

ପୁନଶ୍ଚ ଏହା ଘୋଷଣା କରାଯାଉଅଛି ଯେ ମୌଜା- ଦେପୁର, ଥାନା- ଭବାନୀପାଟଣା, ଜିଲ୍ଲା-କଳାହାଣ୍ଡି ରେ କୌଣସି ବିସ୍ତାପିତ ପରିବାର ନ ଥିବାରୁ ପୁନର୍ବାସ ଓ ଅଇଥାନ ନିମନ୍ତେ କୌଣସି ଜମି ଚିହ୍ନଟ ଓ ପୁନର୍ବାସ ଓ ଅଇଥାନ ଯୋଜନା ରୂପରେଖର ସାରମର୍ମ ସଂଲଗ୍ନ କରାଯାଇନାହିଁ । ଅନୁମୋଦିତ ପୁନର୍ବାସ ଓ ଅଇଥାନ ଯୋଜନା ଜିଲ୍ଲାପାଳ ଏବଂ ପୁନର୍ବାସ ଓ ଅଇଥାନ ପ୍ରଶାସନ କାର୍ଯ୍ୟାଳୟରେ ଉପଲବ୍ଧ ଅଟେ । ଏହା ମଧ୍ୟ ଜିଲ୍ଲା ଡ୍ରେସ୍‌ସାଇଟ୍ www.kalahandi.nic.in ରେ ଏବଂ ରାଜ୍ୟ ସରକାର ଙ୍କ ଡ୍ରେସ୍‌ସାଇଟ୍

www.odisha.gov.in/revenue ରେ ସର୍ବସାଧାରଣଙ୍କ ଅବଲୋକନ ପାଇଁ ଅପଲୋଡ କରାଯାଇଛି । ପୁନର୍ବାର ଓ ଅଭିଆନ ଯୋଜନାର ଭୂମି ନକ୍ସା ଭୁ-ଅର୍ଜନ ଅଧିକାରୀଙ୍କ କାର୍ଯ୍ୟାଳୟରେ କାର୍ଯ୍ୟ ଦିବସମାନଙ୍କରେ ଦେଖିବାକୁ ମିଳିପାରିବ ।

ତଫସିଲ-କ

(ପ୍ରସାବିତ ଭୂମି ଅଧିଗ୍ରହଣ ଅନୁସୂଚୀ)

ଜିଲ୍ଲା : କଳାହାଣ୍ଡି, ତହସିଲ : ଭବାନୀପାଟଣା

ଗ୍ରାମର ନାମ	ଗ୍ରାମାଞ୍ଚଳ/ ସହରାଞ୍ଚଳ	ଖାତା ନଂ.	ପ୍ଲଟ୍ ନଂ.	କିସମ	ପ୍ଲଟ୍ ମୋଟ ରଜବା	ଅଧିଗ୍ରହଣ ହେବକୁ ଥିବା ଜମିର ରଜବା	ରୟତଙ୍କ ନାମ
୧	୨	୩	୪	୫	୬	୭	୮
ଦେପୁର	ଗ୍ରାମାଞ୍ଚଳ	ଏଥି ସହିତ ସଂଲଗ୍ନ କରାଗଲା	ଏଥି ସହିତ ସଂଲଗ୍ନ କରାଗଲା	ଏଥି ସହିତ ସଂଲଗ୍ନ କରାଗଲା	ଏଥି ସହିତ ସଂଲଗ୍ନ କରାଗଲା	ଏ. ୦.୩୫	ଏଥି ସହିତ ସଂଲଗ୍ନ କରାଗଲା

- ଉକ୍ତ ଅଧିସୂଚୀତ ଜମି ରଜବା ମଧ୍ୟରୁ କୌଣସି ସଂରକ୍ଷିତ ସରକାରୀ ଜମି ପ୍ରତିବଦଳ ପାଇଁ ଉଦ୍ଦିଷ୍ଟ ନୁହେଁ ।

ତଫସିଲ-ଖ

(ପୁନର୍ବାର ନିମିତ୍ତ ଚିହ୍ନଟ ଭୂମି ଅନୁସୂଚୀ)

ଜିଲ୍ଲା : କଳାହାଣ୍ଡି, ତହସିଲ : ଭବାନୀପାଟଣା

ଗ୍ରାମର ନାମ	ଗ୍ରାମାଞ୍ଚଳ/ ସହରାଞ୍ଚଳ	ଖାତା ନଂ.	ପ୍ଲଟ୍ ନଂ.	କିସମ	ପ୍ଲଟ୍ ମୋଟ ରଜବା	ପୁନର୍ବାର ନିମିତ୍ତ ଚିହ୍ନଟ ଜମିର ରଜବା	ରୟତଙ୍କ ନାମ
୧	୨	୩	୪	୫	୬	୭	୮
ପ୍ରୟୁଜ୍ୟ ନୁହେଁ							

ଅଧିସୂଚନାର ବୈଧ ତାରିଖ :- ୨୫.୦୯.୨୦୧୯

ରାଜ୍ୟପାଳଙ୍କ ଆଦେଶ କ୍ରମେ

(Handwritten signature)
 ଭୁ-ଅର୍ଜନ ଓ ଅଭିଆନ ଅଧିକାରୀ
 ଭେଦ ଭବନସେବକ ପ୍ରଖ୍ୟ
 ଭୁବନେଶ୍ୱର, କଳାହାଣ୍ଡି

(Handwritten signature)
 17/8/2020

ଜିଲ୍ଲାପାଳ, କଳାହାଣ୍ଡି ।

ଭୂମି ଅଧିଗ୍ରହଣ ଅନୁସୂଚୀ

ମୌଜା : ଦେପୁର, ଥାନା : ଭବାନୀପାଟଣା, ନଂ. ୨୨୮, ଜିଲ୍ଲା : କଳାହାଣ୍ଡି

ରେଡ ଜଳସେଚନ ପ୍ରକଳ୍ପର ଦକ୍ଷିଣ କେନାଲ ସିଷ୍ଟମ ନିର୍ମାଣ ନିମନ୍ତେ

ଗ୍ରାମ ର ନାମ	ଗ୍ରାମାଞ୍ଚଳ/ ସହରାଞ୍ଚଳ	ଖାତା ନଂ.	ପ୍ଲଟ ନଂ.	କିସମ	ପୂର୍ବ ମୋଟ ରକବା	ଅଧିଗ୍ରହଣ ହେବାକୁ ଥିବା ଜମିର ରକବା	ରୟତଙ୍କ ନାମ ଏବଂ ପିତାଙ୍କ ନାମ
୧	୨	୩	୪	୫	୬	୭	୮
ଦେପୁର	ଗ୍ରାମାଞ୍ଚଳ	୧୧୩	୯୭୭	ବାହାଲ	୧.୬୪	୦.୦୫	ଦିନେଶ ଚନ୍ଦ୍ର ରାଏ, ପି: ବିପିନ ଚନ୍ଦ୍ର ରାଏ, ଜା: ନମିସୁନ୍ଦର ବା: ନିଜଗାଁ
		୧୯୨	୯୫୦	ବାହାଲ	୨.୦୪	୦.୨୦	ଭବାନୀ ଶଙ୍କର ପଣ୍ଡା, ଜୟ ଶଙ୍କର ପଣ୍ଡା, ପି: ରାଧାକାନ୍ତ ପଣ୍ଡା, ଜା: ବ୍ରହ୍ମଣ ବା: ନିଜଗାଁ
		୨୯୪/୧୭୭	୪୫୨/୧୭୩୭	ଆଟ	୦.୬୫	୦.୧୦	ମୁକ୍ତା ନାଏକ, ସା: କାଳିଆ ନାଏକ, ଜା: ଶଶି ବା: ନିଜଗାଁ
ମୌଜାର ମୋଟ ରୟତି ଜମି ପ୍ଲଟ୍ ୩ କୁ ମୋଟ ରକବା ଏ. ୪.୩୩ ରୁ ଅଧିଗ୍ରହଣିତ ରକବା ଏ. ୦.୩୫							

Amiya

ଅଧିକାରୀ
 ଉପରୋକ୍ତ ଓ ଅନ୍ୟାନ୍ୟ ସମସ୍ତ
 କାର୍ଯ୍ୟ ସମ୍ପର୍କରେ
 ସମ୍ପୂର୍ଣ୍ଣତା, ବନ୍ଦାହାଣ୍ଡି

Collector
 17/8/2020
 COLLECTOR
 KALAHANDI

Memo No. 496

/L.A

Date 17-8-2020

Copy of the Declaration alongwith copy of land schedule and CD forwarded to the Director, printing Stationery and publication, Odisha, Cuttack for publication in the next issue of E.O.G He is requested to supply 3 spare copies of them to R & D.M Department Odisha/Water Resources Department Odisha/ Secretary to RDC (SD), Berhampur for necessary record.

Collector, Kalahandi

Memo No. 497

/L.A

Date 17-8-2020

Copy of the Declaration alongwith copy of land schedule and CD forwarded to Director, Information & Public Relation office, Kalahandi, Bhawanipatna, with a request to take necessary steps for publication of the Declaration alongwith the land schedule in two local daily newspapers of which atleast one shall be in the regional language and two copies of the said publication may be furnished to the undersigned at an early date.

Collector, Kalahandi

Memo No. 498

/L.A

Date 17-8-2020

Copy of the Declaration forwarded to D.I.O, NIC, Kalahandi with a request to upload the Declaration in district Website for information of general public.

Collector, Kalahandi

Memo No. 499

/L.A

Date 17-8-2020

Copy forwarded to the L.A & R.O, Ret Irrigation Project, Kusumkhunti, Kalahandi for information and necessary action.

1. He should not take possession of the land under any circumstances before making payment of compensation to the land losers.
2. The substance of the Declaration may be published in the locality (affected area) and Gram Panchayat concerned immediately. Copies of such publication and the date of publication may be intimated to this Office forthwith for further course of action.
3. Publication in EOG/ Newspaper may be watched and reported to this office with details of such publication.

Collector, Kalahandi

Memo No. 500

/L.A

Date 17-8-2020

Copy forwarded to the Revenue & Disaster Management Department, Odisha, Bhubaneswar /Water Resources Department, Odisha, Bhubaneswar / Revenue divisional Commissioner (SD) Berhampur for information and necessary action.

Collector, Kalahandi

Memo No. 501

/L.A

Date 17-8-2020

Copy forwarded to the Executive Engineer, Ret Canal Division, Kalahandi/Guard File for information.

Collector, Kalahandi

ଓଡ଼ିଶା ସରକାର
କଳାହାଣ୍ଡି ଜିଲ୍ଲାପାଳଙ୍କ କାର୍ଯ୍ୟାଳୟ
ଘୋଷଣା

ସଂଖ୍ୟା LA-RIP-KLD- 502

ତା. 12.8.2020

ସର୍ବସାଧାରଣଙ୍କ ଅବଗତ ନିମନ୍ତେ, ନ୍ୟାୟୋଚିତ କ୍ଷତିପୂରଣ ଅଧିକାର ଏବଂ ଭୁ-ଅର୍ଜନ, ପୁନର୍ବାସ ଓ ଅଲଥାନ କ୍ଷେତ୍ରରେ ସ୍ୱଚ୍ଛତା ଆଇନ, ୨୦୧୩ (RFCTLAR & R Act, 2013) ର ଧାରା ୧୯ ର ଅଧିନିୟମ ୧ ଅନୁଯାୟୀ ଏହି ଘୋଷଣାମା ଦିଆଯାଉଅଛି ଯେ ଉକ୍ତ ଆଇନର ଧାରା ୧୫(୨) ଅନୁସାରେ ଜିଲ୍ଲାପାଳଙ୍କ ଦ୍ୱାରା ପ୍ରଦତ୍ତ ରିପୋର୍ଟ କୁ ବିବେଚନା କରି ରାଜ୍ୟ ସରକାରଙ୍କୁ ଏହି ଆଇନର ଧାରା ୨(୧) ପ୍ରକାରେ ପ୍ରତୀତ ହେଉଅଛି ଯେ ମୌଜା- ଦାଦପୁର, ଥାନା- ଭବାନୀପାଟଣା, ତହସିଲ- ଭବାନୀପାଟଣା, ଜିଲ୍ଲା-କଳାହାଣ୍ଡି ରେ ନିମ୍ନ ସୂଚୀତ 'କ' ତହସିଲ ଜମି ଏକ ସାର୍ବଜନୀନ ଉଦ୍ଦେଶ୍ୟରେ ଯଥା କଳାହାଣ୍ଡି ଜିଲ୍ଲାର ରେଭିନ୍ୟୁ ଜଳସେଚନ ପ୍ରକଳ୍ପର ଦକ୍ଷିଣ ଡିଷ୍ଟ୍ରିବ୍ୟୁଟାରିର କେନାଲ ନିର୍ମାଣ ନିମନ୍ତେ ଭୂମି ଅଧିଗ୍ରହଣ ଆବଶ୍ୟକ ହେଉଅଛି ।

ଏହି ଭୂମି ଅଧିଗ୍ରହଣ ସମ୍ପନ୍ନ ପ୍ରାରମ୍ଭିକ ବିଜ୍ଞପ୍ତି ନ୍ୟାୟୋଚିତ କ୍ଷତିପୂରଣ ଅଧିକାର ଏବଂ ଭୁ-ଅର୍ଜନ, ପୁନର୍ବାସ ଓ ଅଲଥାନ କ୍ଷେତ୍ରରେ ସ୍ୱଚ୍ଛତା ଆଇନ, ୨୦୧୩ (RFCTLAR & R Act, 2013) ର ଧାରା ୧୧(୧) ଅନୁଯାୟୀ ବିଜ୍ଞପ୍ତି ସଂଖ୍ୟା-୨୭୭, ତା. ୧୭.୦୮.୨୦୧୯ ରିଖରେ ପ୍ରକାଶିତ ହୋଇଅଛି ।

ପୁନଶ୍ଚ ଏହା ଘୋଷଣା କରାଯାଉଅଛି ଯେ ମୌଜା- ଦାଦପୁର, ଥାନା- ଭବାନୀପାଟଣା, ଜିଲ୍ଲା-କଳାହାଣ୍ଡି ରେ କୌଣସି ବିସ୍ତାପିତ ପରିବାର ନ ଥିବାରୁ ପୁନର୍ବାସ ଓ ଅଲଥାନ ନିମନ୍ତେ କୌଣସି ଜମି ଚିହ୍ନଟ ଓ ପୁନର୍ବାସ ଓ ଅଲଥାନ ଯୋଜନା ରୂପରେଖର ସାରମର୍ମ ସଂଲଗ୍ନ କରାଯାଇନାହିଁ । ଅନୁମୋଦିତ ପୁନର୍ବାସ ଓ ଅଲଥାନ ଯୋଜନା ଜିଲ୍ଲାପାଳ ଏବଂ ପୁନର୍ବାସ ଓ ଅଲଥାନ ପ୍ରଶାସନ କାର୍ଯ୍ୟାଳୟରେ ଉପଲବ୍ଧ ଅଟେ । ଏହା ମଧ୍ୟ ଜିଲ୍ଲା ଡେପ୍ୟୁଟି କମିଶନର www.kalahandi.nic.in ରେ ଏବଂ ରାଜ୍ୟ ସରକାରଙ୍କ ଡେପ୍ୟୁଟି କମିଶନର

www.odisha.gov.in/revenue ରେ ସର୍ବସାଧାରଣଙ୍କ ଅବଲୋକନ ପାଇଁ ଅପଲୋଡ
 କରାଯାଇଛି । ପୁନର୍ବିସ ଓ ଅଲଥାନ ଯୋଜନାର ଭୂମି ନକ୍ସା ଭୂ-ଅର୍ଜନ ଅଧିକାରୀଙ୍କ କାର୍ଯ୍ୟାଳୟରେ କାର୍ଯ୍ୟ
 ଦିବସମାନଙ୍କରେ ଦେଖିବାକୁ ମିଳିପାରିବ ।

ତଫସିଲ-କ
 (ପ୍ରସ୍ତାବିତ ଭୂମି ଅଧିଗ୍ରହଣ ଅନୁସୂଚୀ)
 ଜିଲ୍ଲା : କଳାହାଣ୍ଡି, ତହସିଲ : ଭବାନୀପାଟଣା

ଗ୍ରାମର ନାମ	ଗ୍ରାମାଞ୍ଚଳ/ ସହରାଞ୍ଚଳ	ଖାତା ନଂ.	ପ୍ଲଟ୍ ନଂ.	କିସମ	ପ୍ଲଟ୍‌ର ମୋଟ ରଜବା	ଅଧିଗ୍ରହଣ ହେବକୁ ଥିବା ଜମିର ରଜବା	ରୟତଙ୍କ ନାମ
୧	୨	୩	୪	୫	୬	୭	୮
ଦାଦପୁର	ଗ୍ରାମାଞ୍ଚଳ	ଏଥି ସହିତ ସଂଲଗ୍ନ କରାଗଲା	ଏଥି ସହିତ ସଂଲଗ୍ନ କରାଗଲା	ଏଥି ସହିତ ସଂଲଗ୍ନ କରାଗଲା	ଏଥି ସହିତ ସଂଲଗ୍ନ କରାଗଲା	ଏ. ୦.୭୨	ଏଥି ସହିତ ସଂଲଗ୍ନ କରାଗଲା

- ଉକ୍ତ ଅଧିଗ୍ରହଣ ଜମି ରଜବା ମଧ୍ୟରୁ କୌଣସି ସଂରକ୍ଷିତ ସରକାରୀ ଜମି ପ୍ରତିବଦଳ ପାଇଁ ଉଦ୍ଦିଷ୍ଟ ନୁହେଁ ।

ତଫସିଲ-ଖ
 (ପୁନର୍ବିସ ନିମିତ୍ତ ଚିହ୍ନଟ ଭୂମି ଅନୁସୂଚୀ)
 ଜିଲ୍ଲା : କଳାହାଣ୍ଡି, ତହସିଲ : ଭବାନୀପାଟଣା

ଗ୍ରାମର ନାମ	ଗ୍ରାମାଞ୍ଚଳ/ ସହରାଞ୍ଚଳ	ଖାତା ନଂ.	ପ୍ଲଟ୍ ନଂ.	କିସମ	ପ୍ଲଟ୍‌ର ମୋଟ ରଜବା	ପୁନର୍ବିସ ନିମିତ୍ତ ଚିହ୍ନଟ ଜମିର ରଜବା	ରୟତଙ୍କ ନାମ
୧	୨	୩	୪	୫	୬	୭	୮
ପ୍ରଯୁଜ୍ୟ ନୁହେଁ							

ଅଧିଗ୍ରହଣାର ବୈଧ ତାରିଖ :- ୨୫.୦୯.୨୦୧୯

(Handwritten signature)
 ଭୂ-ଅର୍ଜନ ଓ ଅଲଥାନ ଅଧିକାରୀ
 ଗେଜେଟିଂ ଓ ପ୍ରକାଶନ
 ବୁଦ୍ଧପୁର, ଭବାନୀପାଟଣା

(Handwritten signature)
 ରାଜ୍ୟପାଳଙ୍କ ଆଦେଶ କ୍ରମେ
 ଜିଲ୍ଲାପାଳ, କଳାହାଣ୍ଡି ।

ଭୂମି ଅଧିଗ୍ରହଣ ଅନୁସୂଚୀ

ମୋଜା: ଦାଦପୁର, ଥାନା : ଭବାନୀପାଟଣା, ନଂ. ୨୧୧, ଚହସିଲ: ଭବାନୀପାଟଣା, ଜିଲ୍ଲା : କଳାହାଣ୍ଡି

ରେଡ ଜଳସେଚନ ପ୍ରକଳ୍ପର ଦକ୍ଷିଣ ଡିଷ୍ଟ୍ରିବ୍ୟୁଟାରିର କେନାଲ ନିର୍ମାଣ ନିମନ୍ତେ

ଗ୍ରାମ ର ନାମ	ଗ୍ରାମାଞ୍ଚଳ/ ସହରାଞ୍ଚଳ	ଖାତା ନଂ.	ପ୍ଲଟ ନଂ.	କିସମ	ପୁର ମୋଟ ରକବା	ଅଧିଗ୍ରହଣ ହେବାକୁ ଥିବା ଜମିର ରକବା	ରୟତଙ୍କ ନାମ ଏବଂ ପିତାଙ୍କ ନାମ
୧	୨	୩	୪	୫	୬	୭	୮
ଦାଦପୁର	ଗ୍ରାମାଞ୍ଚଳ	୧୫୦	୧୯୯୭	ବେଣ୍ଟା	୨.୨୨	୦.୧୨	ପୁସିଂର ଝାଙ୍କର, ପି: ଲକ୍ଷ୍ମଣ ଝାଙ୍କର, ଜା: ଗଣ୍ଡ ବା: ନିଜଗାଁ
		୧୮୪	୧୨୨୫	ବାହାଲ	୧.୯୭	୦.୨୫	ଦଶରଥ ସାହୁ, ପି: ପରମାନନ୍ଦ ସାହୁ ଜା: ତେଲି ବା: ବାଲାଇପିଠା
		୪୮୯/୨୭	୧୯୯୩	ବେଣ୍ଟା	୩.୧୯	୦.୨୫	ଗୋପାଳ ଚନ୍ଦ୍ର ପାଠୀ, ପି: ପ୍ରଦିପ୍ତ ପାଠୀ, ଜା: ବ୍ରାହ୍ମଣ ବା: ଭବାନୀପାଟଣା
ମୌଜାର ମୋଟ ରୟତି ଜମି ପ୍ଲଟ୍ ୩ କୁ ମୋଟ ରକବା ଏ. ୭.୩୮ ରୁ ଅଧିଗ୍ରହଣିତ ରକବା ଏ. ୦.୬୨							

Face Amity

17/12/2020
 ସ୍ୱ-ସର୍ବିକ ଓ ପରିଚାଳନା ଅଧିକାରୀ
 ରେଡ ଜଳସେଚନ ପ୍ରକଳ୍ପ
 ବୁଝାମଣା, ବରାହପାଣି
 COLLECTOR
 KALAHANDI

Memo No. 503

/L.A

Date 17-8-2020

Copy of the Declaration alongwith copy of land schedule and CD forwarded to the Director, printing Stationery and publication, Odisha, Cuttack for publication in the next issue of E.O.G He is requested to supply 3 spare copies of them to R & D.M Department Odisha/Water Resources Department Odisha/ Secretary to RDC (SD), Berhampur for necessary record.

Collector, Kalahandi

Memo No. 504

/L.A

Date 17-8-2020

Copy of the Declaration alongwith copy of land schedule and CD forwarded to Director, Information & Public Relation office, Kalahandi, Bhawanipatna, with a request to take necessary steps for publication of the Declaration alongwith the land schedule in two local daily newspapers of which atleast one shall be in the regional language and two copies of the said publication may be furnished to the undersigned at an early date.

Collector, Kalahandi

Memo No. 505

/L.A

Date 17-8-2020

Copy of the Declaration forwarded to D.I.O, NIC, Kalahandi with a request to upload the Declaration in district Website for information of general public.

Collector, Kalahandi

Memo No. 506

/L.A

Date 17-8-2020

Copy forwarded to the L.A & R.O, Ret Irrigation Project, Kusumkhunti, Kalahandi for information and necessary action.

1. He should not take possession of the land under any circumstances before making payment of compensation to the land losers.
2. The substance of the Declaration may be published in the locality (affected area) and Gram Panchayat concerned immediately. Copies of such publication and the date of publication may be intimated to this Office forthwith for further course of action.
3. Publication in EOG/ Newspaper may be watched and reported to this office with details of such publication.

Collector, Kalahandi

Memo No. 507

/L.A

Date 17-8-2020

Copy forwarded to the Revenue & Disaster Management Department, Odisha, Bhubaneswar /Water Resources Department, Odisha, Bhubaneswar / Revenue divisional Commissioner (SD) Berhampur for information and necessary action.

Collector, Kalahandi

Memo No. 508

/L.A

Date 17-8-2020

Copy forwarded to the Executive Engineer, Ret Canal Division, Kalahandi/Guard File for information.

Collector, Kalahandi

ଓଡ଼ିଶା ସରକାର
କଳାହାଣ୍ଡି ଜିଲ୍ଲାପାଳଙ୍କ କାର୍ଯ୍ୟାଳୟ
ଘୋଷଣା

ସଂଖ୍ୟା LA-RIP-KLD- 481

ତା. 12.8.2020

ସର୍ବସାଧାରଣଙ୍କ ଅବଗତ ନିମନ୍ତେ, ନ୍ୟାୟୋଚିତ କ୍ଷତିପୂରଣ ଅଧିକାର ଏବଂ ଭୁ-ଅର୍ଜନ, ପୁନର୍ବାସ ଓ ଅଲଥାନ କ୍ଷେତ୍ରରେ ସ୍ୱଚ୍ଛତା ଆଇନ, ୨୦୧୩ (RFCTLAR & R Act, 2013) ର ଧାରା ୧୯ ର ଅଧିନିୟମ ୧ ଅନୁଯାୟୀ ଏହି ଘୋଷଣାନାମା ଦିଆଯାଉଅଛି ଯେ ଉକ୍ତ ଆଇନର ଧାରା ୧୫(୨) ଅନୁସାରେ ଜିଲ୍ଲାପାଳଙ୍କ ଦ୍ୱାରା ପ୍ରଦତ୍ତ ରିପୋର୍ଟ କୁ ବିବେଚନା କରି ରାଜ୍ୟ ସରକାରଙ୍କୁ ଏହି ଆଇନର ଧାରା ୨(୧) ପ୍ରକାରେ ପ୍ରତୀତ ହେଉଅଛି ଯେ ମୌଜା- ଡେଡୁଲିଖୁଣ୍ଟି, ଥାନା- ଭବାନୀପାଟଣା, ତହସିଲ - ଭବାନୀପାଟଣା, ଜିଲ୍ଲା-କଳାହାଣ୍ଡି ରେ ନିମ୍ନ ସୂଚୀତ 'କ' ତଫସିଲ ଜମି ଏକ ସାର୍ବଜନୀନ ଉଦ୍ଦେଶ୍ୟରେ ଯଥା କଳାହାଣ୍ଡି ଜିଲ୍ଲାର ରେଡ୍ ଜଳସେଚନ ପ୍ରକଳ୍ପର ବାମ ଡିଭିଜନ୍ ଦ୍ୱାରା କେନାଲ ର କେନାଲ ନିର୍ମାଣ ନିମନ୍ତେ ଭୂମି ଅଧିଗ୍ରହଣ ଆବଶ୍ୟକ ହେଉଅଛି ।

ଏହି ଭୂମି ଅଧିଗ୍ରହଣ ସମ୍ପନ୍ନାୟ ପ୍ରାରମ୍ଭିକ ବିଜ୍ଞପ୍ତି ନ୍ୟାୟୋଚିତ କ୍ଷତିପୂରଣ ଅଧିକାର ଏବଂ ଭୁ-ଅର୍ଜନ, ପୁନର୍ବାସ ଓ ଅଲଥାନ କ୍ଷେତ୍ରରେ ସ୍ୱଚ୍ଛତା ଆଇନ, ୨୦୧୩ (RFCTLAR & R Act, 2013) ର ଧାରା ୧୧(୧) ଅନୁଯାୟୀ ବିଜ୍ଞପ୍ତି ସଂଖ୍ୟା-୨୫୯, ତା. ୧୭.୦୮.୨୦୧୯ ରିଖରେ ପ୍ରକାଶିତ ହୋଇଅଛି ।

ପୁନଶ୍ଚ ଏହା ଘୋଷଣା କରାଯାଉଅଛି ଯେ ମୌଜା- ଡେଡୁଲିଖୁଣ୍ଟି, ଥାନା- ଭବାନୀପାଟଣା, ଜିଲ୍ଲା-କଳାହାଣ୍ଡି ରେ କୌଣସି ବିସ୍ତାପିତ ପରିବାର ନ ଥିବାରୁ ପୁନର୍ବାସ ଓ ଅଲଥାନ ନିମନ୍ତେ କୌଣସି ଜମି ଚିହ୍ନଟ ଓ ପୁନର୍ବାସ ଓ ଅଲଥାନ ଯୋଜନା ରୂପରେଖର ସାରମର୍ମ ସଂଲଗ୍ନ କରାଯାଇନାହିଁ । ଅନୁମୋଦିତ ପୁନର୍ବାସ ଓ ଅଲଥାନ ଯୋଜନା ଜିଲ୍ଲାପାଳ ଏବଂ ପୁନର୍ବାସ ଓ ଅଲଥାନ ପ୍ରଶାସନ କାର୍ଯ୍ୟାଳୟରେ ଉପଲବ୍ଧ ଅଟେ । ଏହା ମଧ୍ୟ ଜିଲ୍ଲା ୱେବସାଇଟ୍ www.kalahandi.nic.in ରେ ଏବଂ ରାଜ୍ୟ ସରକାର ଙ୍କ ୱେବସାଇଟ୍

www.odisha.gov.in/revenue ରେ ସର୍ବସାଧାରଣଙ୍କ ଅବଲୋକନ ପାଇଁ ଅପଲୋଡ
 କରାଯାଇଛି । ପୁନର୍ବାସ ଓ ଅଭିଆନ ଯୋଜନାର ଭୂମି ନକ୍ସା ଭୂ-ଅର୍ଜନ ଅଧିକାରୀଙ୍କ କାର୍ଯ୍ୟାଳୟରେ କାର୍ଯ୍ୟ
 ଦିବସମାନଙ୍କରେ ଦେଖିବାକୁ ମିଳିପାରିବ ।

ତଫସିଲ-କ
 (ପ୍ରସାରିତ ଭୂମି ଅଧିଗ୍ରହଣ ଅନୁସୂଚୀ)
 ଜିଲ୍ଲା : କଳାହାଣ୍ଡି, ତହସିଲ : ଭବାନୀପାଟଣା

ଗ୍ରାମର ନାମ	ଗ୍ରାମାଞ୍ଚଳ/ ସହରାଞ୍ଚଳ	ଖାତା ନଂ.	ପ୍ଲଟ୍ ନଂ.	କିସମ	ପ୍ଲଟ୍ ନଂ ମୋଟ ରକବା	ଅଧିଗ୍ରହଣ ହେବକୁ ଥିବା ଜମିର ରକବା	ରୟତଙ୍କ ନାମ
୧	୨	୩	୪	୫	୬	୭	୮
ଡେଡୁଲିଖୁଣ୍ଟି	ଗ୍ରାମାଞ୍ଚଳ	ଏଥି ସହିତ ଫଲଗୁ କରାଗଲା	ଏଥି ସହିତ ଫଲଗୁ କରାଗଲା	ଏଥି ସହିତ ଫଲଗୁ କରାଗଲା	ଏଥି ସହିତ ଫଲଗୁ କରାଗଲା	ଏ. ୨.୦୩	ଏଥି ସହିତ ଫଲଗୁ କରାଗଲା

- ଉକ୍ତ ଅଧିଗ୍ରହଣ ଜମି ରକବା ମଧ୍ୟରୁ କୌଣସି ଫରସିତ ସରକାରୀ ଜମି ପ୍ରତିବଦଳ ପାଇଁ ଉଦ୍ଦିଷ୍ଟ ନୁହେଁ ।

ତଫସିଲ-ଖ
 (ପୁନର୍ବାସ ନିମିତ୍ତ ଚିହ୍ନଟ ଭୂମି ଅନୁସୂଚୀ)
 ଜିଲ୍ଲା : କଳାହାଣ୍ଡି, ତହସିଲ : ଭବାନୀପାଟଣା

ଗ୍ରାମର ନାମ	ଗ୍ରାମାଞ୍ଚଳ/ ସହରାଞ୍ଚଳ	ଖାତା ନଂ.	ପ୍ଲଟ୍ ନଂ.	କିସମ	ପ୍ଲଟ୍ ନଂ ମୋଟ ରକବା	ପୁନର୍ବାସ ନିମିତ୍ତ ଚିହ୍ନଟ ଜମିର ରକବା	ରୟତଙ୍କ ନାମ
୧	୨	୩	୪	୫	୬	୭	୮
ପ୍ରୟୁକ୍ୟ ନୁହେଁ							

ଅଧିଗ୍ରହଣାର ବୈଧ ତାରିଖ :- ୨୭.୦୯.୨୦୧୯

ଡି. ଅର୍ଜନ ଓ ଅଭିଆନ ଅଧିକାରୀ
 ଭାରତ ଚଳସେବନ ପ୍ରବନ୍ଧ
 ବୁଦ୍ଧମହାପାତ୍ର, ବରାହାଣ୍ଡି

ରାଜ୍ୟପାଳଙ୍କ ଆଦେଶ କ୍ରମେ

 17/8/2020
 ଡି. ଅର୍ଜନ ଓ ଅଭିଆନ ଅଧିକାରୀ
 KALAHANDI

ଭୂମି ଅଧିଗ୍ରହଣ ଅନୁସୂଚୀ

ମୌଜା : ଡେହୁଲିଖୁଣ୍ଟି, ତହସିଲ: ଭବାନୀପାଟଣା, ଥାନା : ଭବାନୀପାଟଣା, ନଂ. ୧୮୪ , ଜିଲ୍ଲା : କଳାହାଣ୍ଡି
 ରେଡ ଜଳସେଚନ ପ୍ରକଳ୍ପର ବାମ ଡିଷ୍ଟ୍ରିବ୍ୟୁଟାରୀ ର କେନାଲ ନିର୍ମାଣ ନିମନ୍ତେ

ଗ୍ରାମ ର ନାମ	ଗ୍ରାମାଞ୍ଚଳ/ ସହରାଞ୍ଚଳ	ଖାତା ନଂ.	ପ୍ଲଟ ନଂ.	କିସମ	ପୁର ମୋଟ ରକବା	ଅଧିଗ୍ରହଣ ହେବାକୁ ଥିବା ଜମିର ରକବା	ରୟତଙ୍କ ନାମ ଏବଂ ପିତାଙ୍କ ନାମ
୧	୨	୩	୪	୫	୬	୭	୮
ଡେହୁଲିଖୁଣ୍ଟି	ଗ୍ରାମାଞ୍ଚଳ	୩୬	୬୭୪	ଆଟ	୦.୪୮	୦.୦୫	ବାପ ମାଝୀ, ସ୍ତ୍ରୀ: ଅଳ୍ପ ମାଝୀ, ବିମଳା ବଳାନ, ପି: ଜତି ବଳାନ, ଜା: ଗଣ୍ଡ ବା: ନିଜଗାଁ
ଡେହୁଲିଖୁଣ୍ଟି	ଗ୍ରାମାଞ୍ଚଳ	୭୯	୧୪୨୧	ଆଟ	୧.୨୬	୦.୪୦	ଧନପତି ଦଣ୍ଡସେନା, ପୋଗନି ଦଣ୍ଡସେନା, ଗଜ ଦଣ୍ଡସେନା, ବାଙ୍ଗେତ ଦଣ୍ଡସେନା, ରମ୍ଭା ଦଣ୍ଡସେନା, ପି: ଜଗତରାମ ଦଣ୍ଡସେନା, ଜା: ଗଣ୍ଡ ବା: ନିଜଗାଁ
ଡେହୁଲିଖୁଣ୍ଟି	ଗ୍ରାମାଞ୍ଚଳ	୮୪	୧୩୮୫ ୧୩୮୩ ୧୩୮୨	ଆଟ ଆଟ ଆଟ	୧.୪୨ ୦.୭୦ ୧.୦୦	୦.୭୦ ୦.୩୦ ୦.୩୦	ନରେନ୍ଦ୍ର ଦଣ୍ଡସେନା, ଗଜେନ୍ଦ୍ର ଦଣ୍ଡସେନା, ପି: କଳି ଦଣ୍ଡସେନା, ଜା: ଗଣ୍ଡ ବା: ନିଜଗାଁ
ଡେହୁଲିଖୁଣ୍ଟି	ଗ୍ରାମାଞ୍ଚଳ	୯୫	୫୮୯	ମାଳ	୦.୨୪	୦.୦୩	ବୁଢ଼ୁ ନନ୍ଦ ମାଝୀ, ପି: ବଳମାଲୀ ମାଝୀ ଜା: ଗଣ୍ଡ ବା: ନିଜଗାଁ
ଡେହୁଲିଖୁଣ୍ଟି	ଗ୍ରାମାଞ୍ଚଳ	୧୩୪	୬୬୯ ୬୭୦ ୬୭୧ ୬୭୮	ବେଣ୍ଟା ମାଳ ଆଟ ବାହାଲ	୦.୪୯ ୦.୩୨ ୧.୪୦ ୨.୬୪	୦.୦୪ ୦.୦୫ ୦.୧୨ ୦.୦୨	ରଥ ବଳାନ, ବଣେ ବଳାନ, ପାଟ ବଳାନ, ଲକ୍ଷ ବଳାନ, ପି: ପିଟି ବଳାନ ଜା: ଗଣ୍ଡ ବା: ନିଜଗାଁ
ଡେହୁଲିଖୁଣ୍ଟି	ଗ୍ରାମାଞ୍ଚଳ	୧୭୭	୫୯୦	ମାଳ	୦.୧୯	୦.୦୨	ବୁଢ଼ୁ ମାଝୀ ପି: ମାଳ ମାଝୀ ଜା: ଗଣ୍ଡ ବା: ନିଜଗାଁ
ମୌଜାର ମୋଟ ରୟତି ଜମି ୧୧ ପ୍ଲଟ୍ କୁ ମୋଟ ଅଧିକୃତ ରକବା ଏ. ୨.୦୩							

ସ୍ୱ-ଅର୍ଦ୍ଧନ ଓ ଅଭିଧାନ ଅଧିକାରୀ
 ରେଡ ଜଳସେଚନ ପ୍ରକଳ୍ପ
 ବୁଝାମଣା, କଳାହାଣ୍ଡି

17/8/2020
 COLLECTOR
 KALAHANDI

Memo No. 482

/L.A

Date 17-8-2020

Copy of the Declaration alongwith copy of land schedule and CD forwarded to the Director, printing Stationery and publication, Odisha, Cuttack for publication in the next issue of E.O.G He is requested to supply 3 spare copies of them to R & D.M Department Odisha/Water Resources Department Odisha/ Secretary to RDC (SD), Berhampur for necessary record.

Collector, Kalahandi

Memo No. 483

/L.A

Date 17-8-2020

Copy of the Declaration alongwith copy of land schedule and CD forwarded to Director, Information & Public Relation office, Kalahandi, Bhawanipatna, with a request to take necessary steps for publication of the Declaration alongwith the land schedule in two local daily newspapers of which atleast one shall be in the regional language and two copies of the said publication may be furnished to the undersigned at an early date.

Collector, Kalahandi

Memo No. 484

/L.A

Date 17-8-2020

Copy of the Declaration forwarded to D.I.O, NIC, Kalahandi with a request to upload the Declaration in district Website for information of general public.

Collector, Kalahandi

Memo No. 485

/L.A

Date 17-8-2020

Copy forwarded to the L.A & R.O, Ret Irrigation Project, Kusumkhunti, Kalahandi for information and necessary action.

1. He should not take possession of the land under any circumstances before making payment of compensation to the land losers.
2. The substance of the Declaration may be published in the locality (affected area) and Gram Panchayat concerned immediately. Copies of such publication and the date of publication may be intimated to this Office forthwith for further course of action.
3. Publication in EOG/ Newspaper may be watched and reported to this office with details of such publication.

Collector, Kalahandi

Memo No. 486

/L.A

Date 17-8-2020

Copy forwarded to the Revenue & Disaster Management Department, Odisha, Bhubaneswar /Water Resources Department, Odisha, Bhubaneswar / Revenue divisional Commissioner (SD) Berhampur for information and necessary action.

Collector, Kalahandi

Memo No. 487

/L.A

Date 17-8-2020

Copy forwarded to the Executive Engineer, Ret Canal Division, Kalahandi/Guard File for information.

Collector, Kalahandi

ଓଡ଼ିଶା ସରକାର
କଳାହାଣ୍ଡି ଜିଲ୍ଲାପାଳଙ୍କ କାର୍ଯ୍ୟାଳୟ
ଘୋଷଣା

ସଂଖ୍ୟା LA-RIP-KLD- 509

ତା. 12.8.2020

ସର୍ବସାଧାରଣଙ୍କ ଅବଗତି ନିମନ୍ତେ, ନ୍ୟାୟୋଚିତ କ୍ଷତିପୂରଣ ଅଧିକାର ଏବଂ ଭୂ-ଅର୍ଜନ, ପୁନର୍ବିସ ଓ ଅଲଥାନ କ୍ଷେତ୍ରରେ ସ୍ୱଚ୍ଛତା ଆଇନ, ୨୦୧୩ (RFCTLAR & R Act, 2013) ର ଧାରା ୧୯ ର ଅଧିନିୟମ ୧ ଅନୁଯାୟୀ ଏହି ଘୋଷଣାକାମୀ ବିଆଯାଉଅଛି ଯେ ଉକ୍ତ ଆଇନର ଧାରା ୧୫(୨) ଅନୁସାରେ ଜିଲ୍ଲାପାଳଙ୍କ ଦ୍ୱାରା ପ୍ରଦତ୍ତ ରିପୋର୍ଟ କୁ ବିବେଚନା କରି ରାଜ୍ୟ ସରକାରଙ୍କୁ ଏହି ଆଇନର ଧାରା ୨(୧) ପ୍ରକାରେ ପ୍ରତୀତ ହେଉଅଛି ଯେ ମୌଜା-ଯମୁନାବାହାଲ, ଥାନା- ଭବାନୀପାଟଣା, ତହସିଲ- ଭବାନୀପାଟଣା, ଜିଲ୍ଲା-କଳାହାଣ୍ଡି ରେ ନିମ୍ନ ସୂଚୀତ 'କ' ତହସିଲ ଜମି ଏକ ସାର୍ବଜନୀନ ଉଦ୍ଦେଶ୍ୟରେ ଯଥା କଳାହାଣ୍ଡି ଜିଲ୍ଲାର ରେଭିନ୍ୟୁ କଲସେସନ ପ୍ରକଳ୍ପର ଦକ୍ଷିଣ ଡିଷ୍ଟ୍ରିକ୍ଟର କେନାଲ ନିର୍ମାଣ ନିମନ୍ତେ ଭୂମି ଅଧିଗ୍ରହଣ ଆବଶ୍ୟକ ହେଉଅଛି ।

ଏହି ଭୂମି ଅଧିଗ୍ରହଣ ସମ୍ବନ୍ଧୀୟ ପ୍ରାରମ୍ଭିକ ବିଜ୍ଞପ୍ତି ନ୍ୟାୟୋଚିତ କ୍ଷତିପୂରଣ ଅଧିକାରୀ ଏବଂ ଭୂ-ଅର୍ଜନ, ପୁନର୍ବିସ ଓ ଅଲଥାନ କ୍ଷେତ୍ରରେ ସ୍ୱଚ୍ଛତା ଆଇନ, ୨୦୧୩ (RFCTLAR & R Act, 2013) ର ଧାରା ୧୧(୧) ଅନୁଯାୟୀ ବିଜ୍ଞପ୍ତି ସଂଖ୍ୟା-୨୮୩, ତା. ୧୭.୦୮.୨୦୧୯ ରିଖରେ ପ୍ରକାଶିତ ହୋଇଅଛି ।

ପୁନଶ୍ଚ ଏହି ଘୋଷଣା କରାଯାଉଅଛି ଯେ ମୌଜା- -ଯମୁନାବାହାଲ ଥାନା- ଭବାନୀପାଟଣା, ଜିଲ୍ଲା-କଳାହାଣ୍ଡି ରେ କୌଣସି ବିସ୍ତାପିତ ପରିବାର ନ ଥିବାରୁ ପୁନର୍ବିସ ଓ ଅଲଥାନ ନିମନ୍ତେ କୌଣସି ଜମି ଚିହ୍ନଟ ଓ ପୁନର୍ବିସ ଓ ଅଲଥାନ ଯୋଜନା ରୂପରେଖର ସାରମର୍ମ ସଂଲଗ୍ନ କରାଯାଇନାହିଁ । ଅନୁମୋଦିତ ପୁନର୍ବିସ ଓ ଅଲଥାନ ଯୋଜନା ଜିଲ୍ଲାପାଳ ଏବଂ ପୁନର୍ବିସ ଓ ଅଲଥାନ ପ୍ରଶାସନ କାର୍ଯ୍ୟାଳୟରେ ଉପଲବ୍ଧ ଅଟେ । ଏହା ମଧ୍ୟ ଜିଲ୍ଲା ୱେବସାଇଟ୍ www.kalahandi.nic.in ରେ ଏବଂ ରାଜ୍ୟ ସରକାରଙ୍କ ୱେବସାଇଟ୍ www.odisha.gov.in/revenue ରେ ସର୍ବସାଧାରଣଙ୍କ ଅବଲୋକନ ପାଇଁ ଅପଲୋଡ କରାଯାଇଛି । ପୁନର୍ବିସ ଓ ଅଲଥାନ ଯୋଜନାର ଭୂମି ନକ୍ସା ଭୂ-ଅର୍ଜନ ଅଧିକାରୀଙ୍କ କାର୍ଯ୍ୟାଳୟରେ କାର୍ଯ୍ୟ ଦିବସମାନଙ୍କରେ ଦେଖିବାକୁ ମିଳିପାରିବ ।

ତଫସିଲ-କ

(ପ୍ରସ୍ତାବିତ ଭୂମି ଅଧିଗ୍ରହଣ ଅନୁସୂଚୀ)

ଜିଲ୍ଲା : କଳାହାଣ୍ଡି, ତହସିଲ : ଭବାନୀପାଟଣା

ଗ୍ରାମର ନାମ	ଗ୍ରାମାଞ୍ଚଳ/ ସହରାଞ୍ଚଳ	ଖାତା ନଂ.	ପ୍ଲଟ୍ ନଂ.	କିସମ	ପ୍ଲଟ୍‌ର ମୋଟ ରଜବା	ଅଧିଗ୍ରହଣ ହେବକୁ ଥିବା ଜମିର ରଜବା	ରୟତଙ୍କ ନାମ
୧	୨	୩	୪	୫	୬	୭	୮
ଯମୁନାବାହାଲ	ଗ୍ରାମାଞ୍ଚଳ	ଏଥି ସହିତ ସଂଲଗ୍ନ କରାଗଲା	ଏଥି ସହିତ ସଂଲଗ୍ନ କରାଗଲା	ଏଥି ସହିତ ସଂଲଗ୍ନ କରାଗଲା	ଏଥି ସହିତ ସଂଲଗ୍ନ କରାଗଲା	ଏ. ୨.୧୨	ଏଥି ସହିତ ସଂଲଗ୍ନ କରାଗଲା

- ଉକ୍ତ ଅଧିସୂଚୀତ ଜମି ରଜବା ମଧ୍ୟରୁ କୌଣସି ସଂରକ୍ଷିତ ସରକାରୀ ଜମି ପ୍ରତିବଦଳ ପାଇଁ ଉଦ୍ଦିଷ୍ଟ ନୁହେଁ ।

ତଫସିଲ-ଖ

(ପୁନର୍ବାସ ନିମିତ୍ତ ରିହ୍ନଟ ଭୂମି ଅନୁସୂଚୀ)

ଜିଲ୍ଲା : କଳାହାଣ୍ଡି, ତହସିଲ : ଭବାନୀପାଟଣା

ଗ୍ରାମର ନାମ	ଗ୍ରାମାଞ୍ଚଳ/ ସହରାଞ୍ଚଳ	ଖାତା ନଂ.	ପ୍ଲଟ୍ ନଂ.	କିସମ	ପ୍ଲଟ୍‌ର ମୋଟ ରଜବା	ପୁନର୍ବାସ ନିମିତ୍ତ ରିହ୍ନଟ ଜମିର ରଜବା	ରୟତଙ୍କ ନାମ
୧	୨	୩	୪	୫	୬	୭	୮
ପ୍ରୟୁଜ୍ୟ ନୁହେଁ							

ଅଧିସୂଚନା ବୈଧ ତାରିଖ :- ୨୫.୦୯.୨୦୧୯

(Handwritten signature)
 ଉପ-ଅତିରିକ୍ତ ଓ ଆଇ.ଆର୍.ଆଇ.
 ଭେଟ ଡିଭିଜନର ପ୍ରକଳ୍ପ
 ହୁସୁନପୁଡ଼ି, ଭବାନୀପାଟଣା

ରାଜ୍ୟପାଳଙ୍କ ଆଦେଶ କ୍ରମେ

(Handwritten signature)
 17/9/2020

ଜିଲ୍ଲାପାଳ, କଳାହାଣ୍ଡି ।

ଭୂମି ଅଧିଗ୍ରହଣ ଅନୁସୂଚୀ

ମୌଜା: ଯମୁନାବାହାଳ, ଥାନା: ଭବାନୀପାଟଣା, ନଂ. ୧୯୪, ତହସିଲ: ଭବାନୀପାଟଣା, ଜିଲ୍ଲା: କଳାହାଣ୍ଡି

ରେଡ ଜଳସେଚନ ପ୍ରକଳ୍ପର ଦକ୍ଷିଣ ଡିଭିଜନ୍‌ରୁ ଉତ୍ପତ୍ତି ହୋଇଥିବା କେନାଲ ନିର୍ମାଣ ନିମନ୍ତେ

ଗ୍ରାମ ର ନାମ	ଗ୍ରାମାଞ୍ଚଳ/ ସହରାଞ୍ଚଳ	ଖାତା ନଂ.	ପ୍ଲଟ ନଂ.	କିସମ	ପୂର୍ବ ମୋଟ ରକବା	ଅଧିଗ୍ରହଣ ହେବାକୁ ଥିବା ଜମିର ରକବା	ରୟତଙ୍କ ନାମ ଏବଂ ପିତାଙ୍କ ନାମ
୧	୨	୩	୪	୫	୬	୭	୮
ଯମୁନାବାହାଳ	ଗ୍ରାମାଞ୍ଚଳ	୧୯	୫୦୧	ଆଟ	୦.୩୭	୦.୨୦	କନ୍ଦର୍ପ ବିଶ୍ୱାଳ, ପି: ବେଣୁଧର ବିଶ୍ୱାଳ, ଜା: କୋଳଥା ବା-ନିଜଗାଁ
	ଗ୍ରାମାଞ୍ଚଳ	୪୭	୪୭୧ ୫୦୩	ଆଟ ଆଟ	୦.୮୧ ୦.୦୮	୦.୫୦ ୦.୦୮	କଳ୍ପକନ୍ଦ ସା, କୌଶଲ୍ୟା ସା, ରୁକ୍ମିଣୀ ସା, ପି: ଗଜେନ୍ଦ୍ର ସା, ଜା: କୋଳଥା ବା: ନିଜଗାଁ
	ଗ୍ରାମାଞ୍ଚଳ	୮୯	୪୭୨	ଆଟ	୦.୭୦	୦.୩୦	ତମ୍ବୁ ଧର ଗଉଡ, ପି: ନକ୍ତୁଳ ଗଉଡ, ଜା: ଗଉଡ ବା-ନିଜଗାଁ
	ଗ୍ରାମାଞ୍ଚଳ	୧୪୩	୫୧୦	ଆଟ	୦.୭୪	୦.୧୯	ବାସୁ ରଣା, ପି: ସାଧୁ ରଣା, ଜା: କୁମ୍ଭାର ବା: ନିଜଗାଁ
	ଗ୍ରାମାଞ୍ଚଳ	୧୪୭	୪୫୩	ଆଟ	୧.୦୮	୦.୫୫	ବୁଢ଼ୁ ଗଉଡ, ପି- ଚିନ ଗଉଡ, ଜା: ଗଉଡ ବା: ନିଜଗାଁ
	ଗ୍ରାମାଞ୍ଚଳ	୧୭୭	୫୦୨ ୫୦୪	ଆଟ ଆଟ	୦.୧୦ ୦.୪୭	୦.୦୭ ୦.୨୩	ରଜନୀ କାନ୍ତ ବିଶ୍ୱାଳ, ଜୟନ୍ତୀ ବିଶ୍ୱାଳ, ଲବଙ୍ଗଲତା ବିଶ୍ୱାଳ, ଉର୍ବଶା ବିଶ୍ୱାଳ, ପି: ମନବୋଧ ବିଶ୍ୱାଳ, ଶ୍ରେୟା ବିଶ୍ୱାଳ, ସା: ମନବୋଧ ବିଶ୍ୱାଳ ଜା: କୋଳଥା ବା-ନିଜଗାଁ
ମୌଜାର ମୋଟ ରୟତି ଜମି ପ୍ଲଟ ୮ କୁ ମୋଟ ରକବା ଏ. ୪.୩୫ ରୁ ଅଧିଗ୍ରହଣିତ ରକବା ଏ. ୨.୧୨							

Amity

ମୁଦ୍ରିତ ଓ ଦସ୍ତଖତ
ରେଡ ଜଳସେଚନ ପ୍ରକଳ୍ପ
ସୁଦ୍ଧାପୁଡ଼ି, ବରଗଡ଼ି

COLLECTOR
KALAHANDI

Memo No. 510

/L.A

Date 17-8-2020

Copy of the Declaration alongwith copy of land schedule and CD forwarded to the Director, printing Stationery and publication, Odisha, Cuttack for publication in the next issue of E.O.G He is requested to supply 3 spare copies of them to R & D.M Department Odisha/Water Resources Department Odisha/ Secretary to RDC (SD), Berhampur for necessary record.

Collector, Kalahandi

Memo No. 511

/L.A

Date 17-8-2020

Copy of the Declaration alongwith copy of land schedule and CD forwarded to Director, Information & Public Relation office, Kalahandi, Bhawanipatna, with a request to take necessary steps for publication of the Declaration alongwith the land schedule in two local daily newspapers of which atleast one shall be in the regional language and two copies of the said publication may be furnished to the undersigned at an early date.

Collector, Kalahandi

Memo No. 512

/L.A

Date 17-8-2020

Copy of the Declaration forwarded to D.I.O, NIC, Kalahandi with a request to upload the Declaration in district Website for information of general public.

Collector, Kalahandi

Memo No. 513

/L.A

Date 17-8-2020

Copy forwarded to the L.A & R.O, Ret Irrigation Project, Kusumkhunti, Kalahandi for information and necessary action.

1. He should not take possession of the land under any circumstances before making payment of compensation to the land losers.
2. The substance of the Declaration may be published in the locality (affected area) and Gram Panchayat concerned immediately. Copies of such publication and the date of publication may be intimated to this Office forthwith for further course of action.
3. Publication in EOG/ Newspaper may be watched and reported to this office with details of such publication.

Collector, Kalahandi

Memo No. 514

/L.A

Date 17-8-2020

Copy forwarded to the Revenue & Disaster Management Department, Odisha, Bhubaneswar /Water Resources Department, Odisha, Bhubaneswar / Revenue divisional Commissioner (SD) Berhampur for information and necessary action.

Collector, Kalahandi

Memo No. 515

/L.A

Date 17-8-2020

Copy forwarded to the Executive Engineer, Ret Canal Division, Kalahandi/Guard File for information.

Collector, Kalahandi

ଓଡ଼ିଶା ସରକାର

କଳାହାଣ୍ଡି ଜିଲ୍ଲାପାଳଙ୍କ କାର୍ଯ୍ୟାଳୟ

ଘୋଷଣା

ସଂଖ୍ୟା LA-RIP-KLD- 516

ତା. 17.8.2020

ସର୍ବସାଧାରଣଙ୍କ ଅବଗତି ନିମନ୍ତେ, ନ୍ୟାୟୋଚିତ କ୍ଷତିପୂରଣ ଅଧିକାର ଏବଂ ଭୁ-ଅର୍ଜନ, ପୁନର୍ବାସ ଓ ଅଇଥାନ କ୍ଷେତ୍ରରେ ସହଜତା ଆଇନ, ୨୦୧୩ (RFCTLAR & R Act, 2013) ର ଧାରା ୧୯ ର ଅଧିନିୟମ ୧ ଅନୁଯାୟୀ ଏହି ଘୋଷଣାନାମା ଦିଆଯାଉଅଛି ଯେ ଉକ୍ତ ଆଇନର ଧାରା ୧୫(୨) ଅନୁସାରେ ଜିଲ୍ଲାପାଳଙ୍କ ଦ୍ୱାରା ପ୍ରଦତ୍ତ ରିପୋର୍ଟ କୁ ବିବେଚନା କରି ରାଜ୍ୟ ସରକାରଙ୍କୁ ଏହି ଆଇନର ଧାରା ୨(୧) ପ୍ରକାରେ ପ୍ରତୀତ ହେଉଅଛି ଯେ ମୌଜା- ଖଇରଭାଡ଼ି, ଥାନା- ଭବାନୀପାଟଣା, ତହସିଲ- ଭବାନୀପାଟଣା, ଜିଲ୍ଲା-କଳାହାଣ୍ଡି ରେ ନିମ୍ନ ସୂଚୀତ 'କ' ତହସିଲ ଜମି ଏକ ସାର୍ବଜନୀନ ଉଦ୍ଦେଶ୍ୟରେ ଯଥା କଳାହାଣ୍ଡି ଜିଲ୍ଲାର ରେଭିନ୍ୟୁ କଲସେଚନ ପ୍ରକଳ୍ପ ର ଦକ୍ଷିଣ କେନାଲ ସିଷ୍ଟମର ନିର୍ମାଣ ନିମନ୍ତେ ଭୂମି ଅଧିଗ୍ରହଣ ଆବଶ୍ୟକ ହେଉଅଛି ।

ଏହି ଭୂମି ଅଧିଗ୍ରହଣ ସମ୍ବନ୍ଧୀୟ ପ୍ରାରମ୍ଭିକ ବିଜ୍ଞପ୍ତି ନ୍ୟାୟୋଚିତ କ୍ଷତିପୂରଣ ଅଧିକାରୀ ଏବଂ ଭୁ-ଅର୍ଜନ, ପୁନର୍ବାସ ଓ ଅଇଥାନ କ୍ଷେତ୍ରରେ ସହଜତା ଆଇନ, ୨୦୧୩ (RFCTLAR&R Act, 2013) ର ଧାରା ୧୧(୧) ଅନୁଯାୟୀ ବିଜ୍ଞପ୍ତି ସଂଖ୍ୟା-୨୮୯, ତା. ୧୭.୦୮.୨୦୧୯ ରିଖରେ ପ୍ରକାଶିତ ହୋଇଅଛି ।

ପୁନଶ୍ଚ ଏହା ଘୋଷଣା କରାଯାଉଅଛି ଯେ ମୌଜା- ଖଇରଭାଡ଼ି, ଥାନା- ଭବାନୀପାଟଣା, ଜିଲ୍ଲା-କଳାହାଣ୍ଡି ରେ କୌଣସି ବିସ୍ତାପିତ ପରିବାର ନ ଥିବାରୁ ପୁନର୍ବାସ ଓ ଅଇଥାନ ନିମନ୍ତେ କୌଣସି ଜମି ଚିହ୍ନଟ ଓ ପୁନର୍ବାସ ଓ ଅଇଥାନ ଯୋଜନା ରୂପରେଖର ସାରମର୍ମ ସଂଲଗ୍ନ କରାଯାଇନାହିଁ । ଅନୁମୋଦିତ ପୁନର୍ବାସ ଓ ଅଇଥାନ ଯୋଜନା ଜିଲ୍ଲାପାଳ ଏବଂ ପୁନର୍ବାସ ଓ ଅଇଥାନ ପ୍ରଶାସନ କାର୍ଯ୍ୟାଳୟରେ ଉପଲବ୍ଧ ଅଟେ । ଏହା ମଧ୍ୟ ଜିଲ୍ଲା ୱେବସାଇଟ୍ www.kalahandi.nic.in ରେ ଏବଂ ରାଜ୍ୟ ସରକାରଙ୍କ ୱେବସାଇଟ୍ www.odisha.gov.in/revenue ରେ ସର୍ବସାଧାରଣଙ୍କ ଅବଲୋକନ ପାଇଁ ଅପଲୋଡ କରାଯାଇଛି । ପୁନର୍ବାସ ଓ ଅଇଥାନ ଯୋଜନାର ଭୂମି ନକ୍ସା ଭୁ-ଅର୍ଜନ ଅଧିକାରୀଙ୍କ କାର୍ଯ୍ୟାଳୟରେ କାର୍ଯ୍ୟ ବିବସମାନଙ୍କରେ ଦେଖିବାକୁ ମିଳିପାରିବ ।

କରାଯାଇଛି । ପୁନର୍ବାର ଓ ଅଭିଯୋଗ ଯୋଜନାର ଭୂମି ନକ୍ସା ଭୂ-ଅର୍ଜନ ଅଧିକାରୀଙ୍କ କାର୍ଯ୍ୟାଳୟରେ କାର୍ଯ୍ୟ ଦିବସମାନଙ୍କରେ ଦେଖିବାକୁ ମିଳିପାରିବ ।

ତଫସିଲ-କ

(ପ୍ରସାବିତ ଭୂମି ଅଧିଗ୍ରହଣ ଅନୁସୂଚୀ)

ଜିଲ୍ଲା : କଳାହାଣ୍ଡି, ତହସିଲ : ଭବାନୀପାଟଣା

ଗ୍ରାମର ନାମ	ଗ୍ରାମାଞ୍ଚଳ/ ସହରାଞ୍ଚଳ	ଖାତା ନଂ.	ପ୍ଲଟ୍ ନଂ.	କିସମ	ପ୍ଲଟ୍ ମୋଟ ରଜବା	ଅଧିଗ୍ରହଣ ହେବକୁ ଥିବା ଜମିର ରଜବା	ରୟତଙ୍କ ନାମ
୧	୨	୩	୪	୫	୬	୭	୮
ଖଇରଭାଡ଼ି	ଗ୍ରାମାଞ୍ଚଳ	ଏଥି ସହିତ ସଂଲଗ୍ନ କରାଗଲା	ଏଥି ସହିତ ସଂଲଗ୍ନ କରାଗଲା	ଏଥି ସହିତ ସଂଲଗ୍ନ କରାଗଲା	ଏଥି ସହିତ ସଂଲଗ୍ନ କରାଗଲା	୦.୦୫	ଏଥି ସହିତ ସଂଲଗ୍ନ କରାଗଲା

- ଉକ୍ତ ଅଧିଗ୍ରହଣ ଜମି ରଜବା ମଧ୍ୟରୁ କୌଣସି ସଂରକ୍ଷିତ ସରକାରୀ ଜମି ପ୍ରତିବଦଳ ପାଇଁ ଉଦ୍ଦିଷ୍ଟ ନୁହେଁ ।

ତଫସିଲ-ଖ

(ପୁନର୍ବାର ନିମିତ୍ତ ରିହ୍ନଟ୍ ଭୂମି ଅନୁସୂଚୀ)

ଜିଲ୍ଲା : କଳାହାଣ୍ଡି, ତହସିଲ : ଭବାନୀପାଟଣା

ଗ୍ରାମର ନାମ	ଗ୍ରାମାଞ୍ଚଳ/ ସହରାଞ୍ଚଳ	ଖାତା ନଂ.	ପ୍ଲଟ୍ ନଂ.	କିସମ	ପ୍ଲଟ୍ ମୋଟ ରଜବା	ପୁନର୍ବାର ନିମିତ୍ତ ରିହ୍ନଟ୍ ଜମିର ରଜବା	ରୟତଙ୍କ ନାମ
୧	୨	୩	୪	୫	୬	୭	୮
ପ୍ରମୁଖ୍ୟ ନୁହେଁ							

ଅଧିଗ୍ରହଣର ବୈଧ ତାରିଖ :- ୨୭.୦୯.୨୦୧୯

ରାଜ୍ୟପାଳଙ୍କ ଆଦେଶ କ୍ରମେ

Handwritten signature
 ୧୭/୯/୨୦୨୦
 ଭୂ-ଅର୍ଜନ ଓ ଅଭିଯୋଗ ଅଧିକାରୀ
 ଭେଦ କରାଯେବତ୍ ପ୍ରକଟ
 ବୁଧମସୁଦି. ବଡ଼ାମାଣି

Handwritten signature
 17/9/2020
 ଜିଲ୍ଲାପାଳ, କଳାହାଣ୍ଡି ।

ଭୂମି ଅଧିଗ୍ରହଣ ଅନୁସୂଚୀ

ମୌଜା: ଖଇରଭାଡ଼ି, ଥାନା: ଭବାନୀପାଟଣା, ନଂ. ୨୧୫, ଚହସିଲ: ଭବାନୀପାଟଣା, ଜିଲ୍ଲା : କଳାହାଣ୍ଡି

ରେଡ ଜଳସେଚନ ପ୍ରକଳ୍ପର ଦକ୍ଷିଣ କେନାଲ ସିଷ୍ଟମର ନିର୍ମାଣ ନିମନ୍ତେ

ଗ୍ରାମ ର ନାମ	ଗ୍ରାମାଞ୍ଚଳ/ ସହରାଞ୍ଚଳ	ଖାତା ନଂ.	ପ୍ଲଟ ନଂ.	କିସମ	ପୁର ମୋଟ ରକବା	ଅଧିଗ୍ରହଣ ହେବାକୁ ଥିବା ଜମିର ରକବା	ରୟତଙ୍କ ନାମ ଏବଂ ପିତାଙ୍କ ନାମ
୧	୨	୩	୪	୫	୬	୭	୮
ଖଇରଭାଡ଼ି	ଗ୍ରାମାଞ୍ଚଳ	୧୨	୩୨୫	ମାଲ	୦.୩୨	ଏ ୦.୦୫	ଗୋପିନାଥ ତମ, ପି-ଧୋବା ତମ, କୁମୁଦ ତମ, ସା-ଧୋବା ତମ, ଜା-ତମ, ବା ନିଜଗାଁ
ମୌଜାର ମୋଟ ରୟତି ଜମି ୧ ପ୍ଲଟ୍ କୁ ମୋଟ ଅଧିକୃତ ରକବା ଏ. ୦.୦୫							

[Handwritten signature]
Amrta

[Handwritten signature]
ସ୍ୱ-ସେବା ଓ ସମାଜ ସୁଧା
ରେଡ ଜଳସେଚନ ପ୍ରକଳ୍ପ
ସୁସମସ୍ତକ, ଭବାନୀପାଟଣା

[Handwritten signature]
17/5/2020
COLLECTOR
KALAHANDI

Memo No. 517

/L.A

Date 17.8.2020

Copy of the Declaration alongwith copy of land schedule and CD forwarded to the Director, printing Stationery and publication, Odisha, Cuttack for publication in the next issue of E.O.G He is requested to supply 3 spare copies of them to R & D.M Department Odisha/Water Resources Department Odisha/ Secretary to RDC (SD), Berhampur for necessary record.

Collector, Kalahandi

Memo No. 518

/L.A

Date 17.8.2020

Copy of the Declaration alongwith copy of land schedule and CD forwarded to Director, Information & Public Relation office, Kalahandi, Bhawanipatna, with a request to take necessary steps for publication of the Declaration alongwith the land schedule in two local daily newspapers of which atleast one shall be in the regional language and two copies of the said publication may be furnished to the undersigned at an early date.

Collector, Kalahandi

Memo No. 519

/L.A

Date 17.8.2020

Copy of the Declaration forwarded to D.I.O, NIC, Kalahandi with a request to upload the Declaration in district Website for information of general public.

Collector, Kalahandi

Memo No. 520

/L.A

Date 17.8.2020

Copy forwarded to the L.A & R.O, Ret Irrigation Project, Kusumkhunti, Kalahandi for information and necessary action.

1. He should not take possession of the land under any circumstances before making payment of compensation to the land losers.
2. The substance of the Declaration may be published in the locality (affected area) and Gram Panchayat concerned immediately. Copies of such publication and the date of publication may be intimated to this Office forthwith for further course of action.
3. Publication in EOG/ Newspaper may be watched and reported to this office with details of such publication.

Collector, Kalahandi

Memo No. 521

/L.A

Date 17.8.2020

Copy forwarded to the Revenue & Disaster Management Department, Odisha, Bhubaneswar /Water Resources Department, Odisha, Bhubaneswar / Revenue divisional Commissioner (SD) Berhampur for information and necessary action.

Collector, Kalahandi

Memo No. 522

/L.A

Date 17.8.2020

Copy forwarded to the Executive Engineer, Ret Canal Division, Kalahandi/Guard File for information.

Collector, Kalahandi

ଓଡ଼ିଶା ସରକାର

କଳାହାଣ୍ଡି ଜିଲ୍ଲାପାଳଙ୍କ କାର୍ଯ୍ୟାଳୟ

ଘୋଷଣା

ସଂଖ୍ୟା LA-RIP-KLD- 523

ତା. 12.8.2020

ସର୍ବସାଧାରଣଙ୍କ ଅବଗତ ନିମନ୍ତେ, ନ୍ୟାୟୋଚିତ କ୍ଷତିପୂରଣ ଅଧିକାର ଏବଂ ଭୁ-ଅର୍ଜନ, ପୁନର୍ବାସ ଓ ଅଇଥାନ କ୍ଷେତ୍ରରେ ସ୍ୱଚ୍ଛତା ଆଇନ, ୨୦୧୩ (RFCTLAR & R Act, 2013) ର ଧାରା ୧୯ ର ଅଧିନିୟମ ୧ ଅନୁଯାୟୀ ଏହି ଘୋଷଣାମା ଦିଆଯାଉଅଛି ଯେ ଉକ୍ତ ଆଇନର ଧାରା ୧୫(୨) ଅନୁସାରେ ଜିଲ୍ଲାପାଳଙ୍କ ଦ୍ୱାରା ପ୍ରଦତ୍ତ ରିପୋର୍ଟ କୁ ବିବେଚନା କରି ରାଜ୍ୟ ସରକାରଙ୍କୁ ଏହି ଆଇନର ଧାରା ୨(୧) ପ୍ରକାରେ ପ୍ରତୀତ ହେଉଅଛି ଯେ ମୌଜା- ଗଣନାଅପୁର ଥାନା- ଭବାନୀପାଟଣା, ତହସିଲ - ଭବାନୀପାଟଣା, ଜିଲ୍ଲା-କଳାହାଣ୍ଡି ରେ ନିମ୍ନ ସୂଚୀତ 'କ' ତହସିଲ ଜମି ଏକ ସାର୍ବଜନୀନ ଉଦ୍ଦେଶ୍ୟରେ ଯଥା କଳାହାଣ୍ଡି ଜିଲ୍ଲାର ରେଡ୍ ଜଳସେଚନ ପ୍ରକଳ୍ପର ଗଣନାଅପୁର ସର୍-ମାଜନର କେନାଲ ନିର୍ମାଣ ନିମନ୍ତେ ଭୂମି ଅଧିଗ୍ରହଣ ଆବଶ୍ୟକ ହେଉଅଛି ।

ଏହି ଭୂମି ଅଧିଗ୍ରହଣ ସମ୍ପନ୍ନ ପ୍ରାରମ୍ଭିକ ବିଜ୍ଞପ୍ତି ନ୍ୟାୟୋଚିତ କ୍ଷତିପୂରଣ ଅଧିକାର ଏବଂ ଭୁ-ଅର୍ଜନ, ପୁନର୍ବାସ ଓ ଅଇଥାନ କ୍ଷେତ୍ରରେ ସ୍ୱଚ୍ଛତା ଆଇନ, ୨୦୧୩ (RFCTLAR & R Act, 2013) ର ଧାରା ୧୧(୧) ଅନୁଯାୟୀ ବିଜ୍ଞପ୍ତି ସଂଖ୍ୟା-୨୯୫, ତା. ୧୭.୦୮.୨୦୧୯ ରିଖରେ ପ୍ରକାଶିତ ହୋଇଅଛି ।

ପୁନଶ୍ଚ ଏହା ଘୋଷଣା କରାଯାଉଅଛି ଯେ ମୌଜା- ଗଣନାଅପୁର, ଥାନା- ଭବାନୀପାଟଣା, ଜିଲ୍ଲା-କଳାହାଣ୍ଡି ରେ କୌଣସି ବିସ୍ତାପିତ ପରିବାର ନ ଥିବାରୁ ପୁନର୍ବାସ ଓ ଅଇଥାନ ନିମନ୍ତେ କୌଣସି ଜମି ଚିହ୍ନଟ ଓ ପୁନର୍ବାସ ଓ ଅଇଥାନ ଯୋଜନା ରୂପରେଖର ସାରମର୍ମ ସଂଲଗ୍ନ କରାଯାଇନାହିଁ । ଅନୁମୋଦିତ ପୁନର୍ବାସ ଓ ଅଇଥାନ ଯୋଜନା ଜିଲ୍ଲାପାଳ ଏବଂ ପୁନର୍ବାସ ଓ ଅଇଥାନ ପ୍ରଶାସନ କାର୍ଯ୍ୟାଳୟରେ ଉପଲବ୍ଧ ଅଟେ । ଏହା ମଧ୍ୟ ଜିଲ୍ଲା ୱେବସାଇଟ୍ www.kalahandi.nic.in ରେ ଏବଂ ରାଜ୍ୟ ସରକାର ଙ୍କ ୱେବସାଇଟ୍,



www.odisha.gov.in/revenue ରେ ସର୍ବସାଧାରଣଙ୍କ ଅବଲୋକନ ପାଇଁ ଅପଲୋଡ କରାଯାଇଛି । ପୁନର୍ବିସ ଓ ଅଜ୍ଞାତ ଯୋଜନାର ଭୁମି ନକ୍ସା ଭୁ-ଅର୍ଜନ ଅଧିକାରୀଙ୍କ କାର୍ଯ୍ୟାଳୟରେ କାର୍ଯ୍ୟ ଦିବସମାନଙ୍କରେ ଦେଖିବାକୁ ମିଳିପାରିବ ।

ତଫସିଲ-କ
(ପ୍ରସାବିତ ଭୁମି ଅଧିଗ୍ରହଣ ଅନୁସୂଚୀ)
ଜିଲ୍ଲା : କଳାହାଣ୍ଡି, ତହସିଲ : ଭବାନୀପାଟଣା

ଗ୍ରାମର ନାମ	ଗ୍ରାମାଞ୍ଚଳ/ ସହରାଞ୍ଚଳ	ଖାତା ନଂ.	ପ୍ଲଟ୍ ନଂ.	କିସମ	ପ୍ଲଟ୍ ମୋଟ ରଜବା	ଅଧିଗ୍ରହଣ ହେବକୁ ଥିବା ଜମିର ରଜବା	ରୟତଙ୍କ ନାମ
୧	୨	୩	୪	୫	୬	୭	୮
ଗଣନାଅପୁର	ଗ୍ରାମାଞ୍ଚଳ	ଏଥି ସହିତ ସଂଲଗ୍ନ କରାଗଲା	ଏଥି ସହିତ ସଂଲଗ୍ନ କରାଗଲା	ଏଥି ସହିତ ସଂଲଗ୍ନ କରାଗଲା	ଏଥି ସହିତ ସଂଲଗ୍ନ କରାଗଲା	ଏ. ୦.୮୩	ଏଥି ସହିତ ସଂଲଗ୍ନ କରାଗଲା

- ଉକ୍ତ ଅଧିସୂଚୀତ ଜମି ରଜବା ମଧ୍ୟରୁ କୌଣସି ସଂରକ୍ଷିତ ସରକାରୀ ଜମି ପ୍ରତିବଦଳ ପାଇଁ ଉଦ୍ଦିଷ୍ଟ ନୁହେଁ ।

ତଫସିଲ-ଖ
(ପୁନର୍ବିସ ନିମିତ୍ତ ଚିହ୍ନଟ ଭୁମି ଅନୁସୂଚୀ)
ଜିଲ୍ଲା : କଳାହାଣ୍ଡି, ତହସିଲ : ଭବାନୀପାଟଣା

ଗ୍ରାମର ନାମ	ଗ୍ରାମାଞ୍ଚଳ/ ସହରାଞ୍ଚଳ	ଖାତା ନଂ.	ପ୍ଲଟ୍ ନଂ.	କିସମ	ପ୍ଲଟ୍ ମୋଟ ରଜବା	ପୁନର୍ବିସ ନିମିତ୍ତ ଚିହ୍ନଟ ଜମିର ରଜବା	ରୟତଙ୍କ ନାମ
୧	୨	୩	୪	୫	୬	୭	୮
ପ୍ରୟୁଜ୍ୟ ନୁହେଁ							

ଅଧିସୂଚନାର ବୈଧ ତାରିଖ :- ୨୭.୦୯.୨୦୧୯

(Handwritten signature)
ଭୂ-ଅର୍ଜନ ଓ ଅଜ୍ଞାତ ଅଧିକାରୀ
ଭେତ ନବସେବନ ପ୍ରବନ୍ଧ
ଭୁବନେଶ୍ୱର, କଳାହାଣ୍ଡି

ରାଜ୍ୟପାଳଙ୍କ ଆଦେଶ କ୍ରମେ
(Handwritten signature)
COLLECTOR
KALAHANDI

ଭୂମି ଅଧିଗ୍ରହଣ ଅନୁସୂଚୀ

ମୌଜା: ଗଣନାଥପୁର, ଥାନା: ଭବାନୀପାଟଣା, ନଂ. ୧୬୯, ତହସିଲ: ଭବାନୀପାଟଣା, ଜିଲ୍ଲା: କଳାହାଣ୍ଡି

ରେଡ୍ ଜଳସେଚନ ପ୍ରକଳ୍ପର ଗଣନାଥପୁର ସବ୍-ମାଇନର କେନାଲ ନିର୍ମାଣ ନିମନ୍ତେ

ଗ୍ରାମ ର ନାମ	ଗ୍ରାମାଞ୍ଚଳ/ ସହରାଞ୍ଚଳ	ଖାତା ନଂ.	ପ୍ଲଟ ନଂ.	କିସମ	ପୂର୍ବ ମୋଟ ରକବା	ଅଧିଗ୍ରହଣ ହେବାକୁ ଥିବା ଜମିର ରକବା	ରୟତଙ୍କ ନାମ ଏବଂ ପିତାଙ୍କ ନାମ
୧	୨	୩	୪	୫	୬	୭	୮
ଗଣନାଥପୁର	ଗ୍ରାମାଞ୍ଚଳ	୧୧	୩୧୭	ଜଳ ଏକ ଫସଲି	୧.୬୬	୦.୨୦	ଚନ୍ଦ୍ର ମଣି ମହାଶୁତ, ଜଇନ୍ତା ମହାଶୁତ, ପାନ ମହାଶୁତ, ପି: ବନମାଳି ମହାଶୁତ, ଜା: ଗୋପାଳ ବା-ଉପକାଭଟା
		୧୬	୨୨୧	ଜଳ ଏକ ଫସଲି	୦.୦୮	୦.୦୨	ଦୁଃଖି ମହାଶୁତ, ସା: ମାନା ମହାଶୁତ, ଜା: ଗଉଡ ବା: ଉପକାଭଟା
		୩୦	୨୬୬	ଜଳ ଏକ ଫସଲି	୦.୩୪	୦.୨୨	ମାନ ମହାଶୁତ, ପି-କାଲିଆ ମହାଶୁତ, ଜା-ଗୋପାଳ ବା: ଉପକାଭଟା
		୪୪/୬୧	୨୭୨	ଜଳ ଏକ ଫସଲି	୦.୭୫	୦.୨୭	ସୌଭାଗ୍ୟ ମଞ୍ଜୁରା ଦାସ, ସା: ରାମ ଚନ୍ଦ୍ର ତ୍ରିପାଠୀ, ଜା: ବହୁଣ ବା: ଜଗନ୍ନାଥପୁର
		୪୪/୫୭	୨୨୧/୩୮୩	ଜଳ ଏକ ଫସଲି	୦.୬୦	୦.୧୨	ବନମାଳା ଶବର, ପି: ବିଦ୍ରାମଣି ଶବର ଜା: ଶବର ବା: ନିଜଗାଁ
ମୌଜାର ମୋଟ ରୟତି ଜମି ୫ ପ୍ଲଟ୍‌କୁ ମୋଟ ଅଧିକୃତ ରକବା ଏ. ୦.୮୩ କର							

(Handwritten Signature)
 ଭୂମି ଅଧିକାରୀ
 ରେଡ୍ ଜଳସେଚନ ପ୍ରକଳ୍ପ
 ବୁଝାମଣା, ବରାହାଣ୍ଡି


(Handwritten Signature)
 COLLECTOR
 KALAHANDI

Memo No. 524

/L.A

Date 17.8.2020

Copy of the Declaration alongwith copy of land schedule and CD forwarded to the Director, printing Stationery and publication, Odisha, Cuttack for publication in the next issue of E.O.G He is requested to supply 3 spare copies of them to R & D.M Department Odisha/Water Resources Department Odisha/ Secretary to RDC (SD), Berhampur for necessary record.


Collector, Kalahandi

Memo No. 525

/L.A

Date 17.8.2020

Copy of the Declaration alongwith copy of land schedule and CD forwarded to Director, Information & Public Relation office, Kalahandi, Bhawanipatna, with a request to take necessary steps for publication of the Declaration alongwith the land schedule in two local daily newspapers of which atleast one shall be in the regional language and two copies of the said publication may be furnished to the undersigned at an early date.



Collector, Kalahandi

Memo No. 526

/L.A

Date 17.8.2020

Copy of the Declaration forwarded to D.I.O, NIC, Kalahandi with a request to upload the Declaration in district Website for information of general public.


Collector, Kalahandi


Memo No. 527

/L.A

Date 17.8.2020

Copy forwarded to the L.A & R.O, Ret Irrigation Project, Kusumkhunti, Kalahandi for information and necessary action.

1. He should not take possession of the land under any circumstances before making payment of compensation to the land losers.
2. The substance of the Declaration may be published in the locality (affected area) and Gram Panchayat concerned immediately. Copies of such publication and the date of publication may be intimated to this Office forthwith for further course of action.
3. Publication in EOG/ Newspaper may be watched and reported to this office with details of such publication.


Collector, Kalahandi

Memo No. 528

/L.A

Date 17.8.2020

Copy forwarded to the Revenue & Disaster Management Department, Odisha, Bhubaneswar /Water Resources Department, Odisha, Bhubaneswar / Revenue divisional Commissioner (SD) Berhampur for information and necessary action.


Collector, Kalahandi

Memo No. 529

/L.A

Date 17.8.2020

Copy forwarded to the Executive Engineer, Ret Canal Division, Kalahandi/Guard File for information.


Collector, Kalahandi

ଓଡ଼ିଶା ସରକାର
କଳାହାଣ୍ଡି ଜିଲ୍ଲାପାଳଙ୍କ କାର୍ଯ୍ୟାଳୟ
ଘୋଷଣା

ସଂଖ୍ୟା LA-RIP-KLD-530

ତା. 12-8-2020

ସର୍ବସାଧାରଣଙ୍କ ଅବଗତି ନିମନ୍ତେ, ନ୍ୟାୟୋଚିତ କ୍ଷତିପୂରଣ ଅଧିକାର ଏବଂ ଭୁ-ଅର୍ଜନ, ପୁନର୍ବାସ ଓ ଅଇଥାନ କ୍ଷେତ୍ରରେ ସ୍ୱଚ୍ଛତା ଆଇନ, ୨୦୧୩ (RFCTLAR&R Act, 2013) ର ଧାରା ୧୯ ର ଅଧିନିୟମ ୧ ଅନୁଯାୟୀ ଏହି ଘୋଷଣାକାରୀ ଦିଆଯାଉଅଛି ଯେ ଉକ୍ତ ଆଇନର ଧାରା ୧୫(୨) ଅନୁସାରେ ଜିଲ୍ଲାପାଳଙ୍କ ଦ୍ୱାରା ପ୍ରଦତ୍ତ ରିପୋର୍ଟ କୁ ବିବେଚନା କରି ରାଜ୍ୟ ସରକାରଙ୍କୁ ଏହି ଆଇନର ଧାରା ୨(୧) ପ୍ରକାରେ ପ୍ରତୀତ ହେଉଅଛି ଯେ ମୌଜା- ଝିକିମିକି, ଥାନା- ଭବାନୀପାଟଣା, ତହସିଲ - ଭବାନୀପାଟଣା, ଜିଲ୍ଲା-କଳାହାଣ୍ଡି ରେ ନିମ୍ନ ସୂଚୀତ 'କ' ତହସିଲ ଜମି ଏକ ସାର୍ବଜନୀନ ଉଦ୍ଦେଶ୍ୟରେ ଯଥା କଳାହାଣ୍ଡି ଜିଲ୍ଲାର ରେଭିନ୍ୟୁ ଜଳସେଚନ ପ୍ରକଳ୍ପ ର ଦକ୍ଷିଣ ଡିଭିଜନ୍ ଦ୍ୱାରା କେନାଲ ସିଷ୍ଟମ ନିର୍ମାଣ ନିମନ୍ତେ ଭୂମି ଅଧିଗ୍ରହଣ ଆବଶ୍ୟକ ହେଉଅଛି ।

ଏହି ଭୂମି ଅଧିଗ୍ରହଣ ସମ୍ବନ୍ଧୀୟ ପ୍ରାରମ୍ଭିକ ବିଜ୍ଞପ୍ତି ନ୍ୟାୟୋଚିତ କ୍ଷତିପୂରଣ ଅଧିକାର ଏବଂ ଭୁ-ଅର୍ଜନ, ପୁନର୍ବାସ ଓ ଅଇଥାନ କ୍ଷେତ୍ରରେ ସ୍ୱଚ୍ଛତା ଆଇନ, ୨୦୧୩ (RFCTLAR&R Act, 2013) ର ଧାରା ୧୧(୧) ଅନୁଯାୟୀ ବିଜ୍ଞପ୍ତି ସଂଖ୍ୟା-୩୦୧, ତା. ୧୭.୦୮.୨୦୧୯ ରିଖରେ ପ୍ରକାଶିତ ହୋଇଅଛି ।

ପୁନଶ୍ଚ ଏହା ଘୋଷଣା କରାଯାଉଅଛି ଯେ ମୌଜା- ଝିକିମିକି, ଥାନା- ଭବାନୀପାଟଣା, ଜିଲ୍ଲା-କଳାହାଣ୍ଡି ରେ କୌଣସି ବିସ୍ତାପିତ ପରିବାର ନ ଥିବାରୁ ପୁନର୍ବାସ ଓ ଅଇଥାନ ନିମନ୍ତେ କୌଣସି ଜମି ଚିହ୍ନଟ ଓ ପୁନର୍ବାସ ଓ ଅଇଥାନ ଯୋଜନା ରୂପରେଖର ସାରମର୍ମ ସଂଲଗ୍ନ କରାଯାଇନାହିଁ । ଅନୁମୋଦିତ ପୁନର୍ବାସ ଓ ଅଇଥାନ ଯୋଜନା ଜିଲ୍ଲାପାଳ ଏବଂ ପୁନର୍ବାସ ଓ ଅଇଥାନ ପ୍ରଶାସନ କାର୍ଯ୍ୟାଳୟରେ ଉପଲବ୍ଧ ଅଟେ । ଏହା ମଧ୍ୟ ଜିଲ୍ଲା ଡେପ୍ୟୁଟି ସେକ୍ରେଟାରୀ www.kalahandi.nic.in ରେ ଏବଂ ରାଜ୍ୟ ସରକାର ଙ୍କ ଡେପ୍ୟୁଟି ସେକ୍ରେଟାରୀ

www.odisha.gov.in/revenue ରେ ସର୍ବସାଧାରଣଙ୍କ ଅବଲୋକନ ପାଇଁ ଅପଲୋଡ କରାଯାଇଛି । ପୁନର୍ବାସ ଓ ଅଇଥାନ ଯୋଜନାର ଭୂମି ନକ୍ସା ଭୂ-ଅର୍ଜନ ଅଧିକାରୀଙ୍କ କାର୍ଯ୍ୟାଳୟରେ କାର୍ଯ୍ୟ ଦିବସମାନଙ୍କରେ ଦେଖିବାକୁ ମିଳିପାରିବ ।

ତଫସିଲ-କ
(ପ୍ରସ୍ତାବିତ ଭୂମି ଅଧିଗ୍ରହଣ ଅନୁସୂଚୀ)
ଜିଲ୍ଲା : କଳାହାଣ୍ଡି, ତହସିଲ : ଭବାନୀପାଟଣା

ଗ୍ରାମର ନାମ	ଗ୍ରାମାଞ୍ଚଳ/ ସହରାଞ୍ଚଳ	ଖାତା ନଂ.	ପ୍ଲଟ୍ ନଂ.	କିସମ	ପ୍ଲଟ୍ ମୋଟ ରକବା	ଅଧିଗ୍ରହଣ ହେବକୁ ଥିବା ଜମିର ରକବା	ରୟତଙ୍କ ନାମ
୧	୨	୩	୪	୫	୬	୭	୮
ଝିକିମିକି	ଗ୍ରାମାଞ୍ଚଳ	ଏଥି ସହିତ ସଂଲଗ୍ନ କରାଗଲା	ଏଥି ସହିତ ସଂଲଗ୍ନ କରାଗଲା	ଏଥି ସହିତ ସଂଲଗ୍ନ କରାଗଲା	ଏଥି ସହିତ ସଂଲଗ୍ନ କରାଗଲା	ଏ. ୦.୪୦	ଏଥି ସହିତ ସଂଲଗ୍ନ କରାଗଲା

- ଉକ୍ତ ଅଧିଗ୍ରହଣ ଜମି ରକବା ମଧ୍ୟରୁ କୌଣସି ସଂରକ୍ଷିତ ସରକାରୀ ଜମି ପ୍ରତିବଦଳ ପାଇଁ ଉଦ୍ଦିଷ୍ଟ ନୁହେଁ ।

ତଫସିଲ-ଖ
(ପୁନର୍ବାସ ନିମିତ୍ତ ଚିହ୍ନଟ ଭୂମି ଅନୁସୂଚୀ)
ଜିଲ୍ଲା : କଳାହାଣ୍ଡି, ତହସିଲ : ଭବାନୀପାଟଣା

ଗ୍ରାମର ନାମ	ଗ୍ରାମାଞ୍ଚଳ/ ସହରାଞ୍ଚଳ	ଖାତା ନଂ.	ପ୍ଲଟ୍ ନଂ.	କିସମ	ପ୍ଲଟ୍ ମୋଟ ରକବା	ପୁନର୍ବାସ ନିମିତ୍ତ ଚିହ୍ନଟ ଜମିର ରକବା	ରୟତଙ୍କ ନାମ
୧	୨	୩	୪	୫	୬	୭	୮
ପ୍ରୟୁଜ୍ୟ ନୁହେଁ							

ଅଧିଗ୍ରହଣର ବୈଧ ତାରିଖ :- ୨୭.୦୯.୨୦୧୯

(Handwritten Signature)
ଭୂ-ଅର୍ଜନ ଓ ଅଇଥାନ ଅଧିକାରୀ
 ଭେତ କରାଯାଇଥିବା ପ୍ରକଳ୍ପ
 ବୁସ୍ତାନପୁଡ଼ି, ଭବାନୀପାଟଣା

ରାଜ୍ୟପାଳଙ୍କ ଆଦେଶ କ୍ରମେ
(Handwritten Signature)
 ଜିଲ୍ଲାପାଳ, କଳାହାଣ୍ଡି ।

ଭୂମି ଅଧିଗ୍ରହଣ ଅନୁସୂଚୀ

ମୋଜା : ଝିକିମିକି ଥାନା : ଭବାନୀପାଟଣା, ନଂ. ୨୨୪, ତହସିଲ: ଭବାନୀପାଟଣା, ଜିଲ୍ଲା : କଳାହାଣ୍ଡି

ରେଡ ଜଳସେଚନ ପ୍ରକଳ୍ପର ଦକ୍ଷିଣ ଡିଷ୍ଟ୍ରିବ୍ୟୁଟାରୀ କେନାଲ ସିଷ୍ଟମ ନିର୍ମାଣ ନିମନ୍ତେ

ଗ୍ରାମ ର ନାମ	ଗ୍ରାମାଞ୍ଚଳ/ ସହରାଞ୍ଚଳ	ଖାତା ନଂ.	ପ୍ଲଟ ନଂ.	କିସମ	ପ୍ଲଟର ମୋଟ ରକବା	ଅଧିଗ୍ରହଣ ହେବାକୁ ଥିବା ଜମିର ରକବା	ରୟତଙ୍କ ନାମ ଏବଂ ପିତାଙ୍କ ନାମ	
୧	୨	୩	୪	୫	୬	୭	୮	
ଝିକିମିକି	ଗ୍ରାମାଞ୍ଚଳ	୨୪	୪୧୧	ଆଟ	୨.୩୬	୦.୪୦	କେଶରୀ ଭୋଇ, ଚନ୍ଦ୍ରନ ଭୋଇ, ଚାତୁଲୀ ଭୋଇ, ନଥିଲୀ ଭୋଇ, ପିର ଭୋଇ, ପି- ରାମେଶ୍ୱର ଭୋଇ, ଜା-କନ୍ଧ, ରା-ନିଜଗାଁ	
ମୌଜାର ମୋଟ ରୟତି ଜମି ୧ ପ୍ଲଟ୍ କୁ ମୋଟ ଅଧିକୃତ ରକବା ଏ. ୦.୪୦								

Handwritten signature

Handwritten signature
 ୧୭/୦୮/୨୦୧୭
 ରେଡ ଜଳସେଚନ ପ୍ରକଳ୍ପ
 ସ୍ୱତନ୍ତ୍ର, ବରଗଡ଼


Handwritten signature
 17/8/2017
 COLLECTOR
 KALAHANDI

Memo No. 531

/L.A

Date 17-8-2020

Copy of the Declaration alongwith copy of land schedule and CD forwarded to the Director, printing Stationery and publication, Odisha, Cuttack for publication in the next issue of E.O.G He is requested to supply 3 spare copies of them to R & D.M Department Odisha/Water Resources Department Odisha/ Secretary to RDC (SD), Berhampur for necessary record.


Collector, Kalahandi

Memo No. 532

/L.A

Date 17-8-2020

Copy of the Declaration alongwith copy of land schedule and CD forwarded to Director, Information & Public Relation office, Kalahandi, Bhawanipatna, with a request to take necessary steps for publication of the Declaration alongwith the land schedule in two local daily newspapers of which atleast one shall be in the regional language and two copies of the said publication may be furnished to the undersigned at an early date.


Collector, Kalahandi

Memo No. 533

/L.A

Date 17-8-2020

Copy of the Declaration forwarded to D.I.O, NIC, Kalahandi with a request to upload the Declaration in district Website for information of general public.


Collector, Kalahandi


Memo No. 534

/L.A

Date 17-8-2020

Copy forwarded to the L.A & R.O, Ret Irrigation Project, Kusumkhunti, Kalahandi for information and necessary action.

1. He should not take possession of the land under any circumstances before making payment of compensation to the land losers.
2. The substance of the Declaration may be published in the locality (affected area) and Gram Panchayat concerned immediately. Copies of such publication and the date of publication may be intimated to this Office forthwith for further course of action.
3. Publication in EOG/ Newspaper may be watched and reported to this office with details of such publication.


Collector, Kalahandi

Memo No. 535

/L.A

Date 17-8-2020

Copy forwarded to the Revenue & Disaster Management Department, Odisha, Bhubaneswar /Water Resources Department, Odisha, Bhubaneswar / Revenue divisional Commissioner (SD) Berhampur for information and necessary action.


Collector, Kalahandi

Memo No. 536

/L.A

Date 17-8-2020

Copy forwarded to the Executive Engineer, Ret Canal Division, Kalahandi/Guard File for information.


Collector, Kalahandi

ଓଡ଼ିଶା ସରକାର

କଳାହାଣ୍ଡି ଜିଲ୍ଲାପାଳଙ୍କ କାର୍ଯ୍ୟାଳୟ

ଘୋଷଣା

ସଂଖ୍ୟା LA-RIP-KLD- 537

ତା. 12-8-2020

ସର୍ବସାଧାରଣଙ୍କ ଅବଗତ ନିମନ୍ତେ, ନ୍ୟାୟୋଚିତ କ୍ଷତିପୂରଣ ଅଧିକାର ଏବଂ ଭୁ-ଅର୍ଜନ, ପୁନର୍ବାସ ଓ ଅଇଥାନ କ୍ଷେତ୍ରରେ ସ୍ୱଚ୍ଛତା ଆଇନ, ୨୦୧୩ (RFCTLAR & R Act, 2013) ର ଧାରା ୧୯ ର ଅଧିନିୟମ ୧ ଅନୁଯାୟୀ ଏହି ଘୋଷଣାକାମା ଦିଆଯାଉଅଛି ଯେ ଉକ୍ତ ଆଇନର ଧାରା ୧୫(୨) ଅନୁସାରେ ଜିଲ୍ଲାପାଳଙ୍କ ଦ୍ୱାରା ପ୍ରଦତ୍ତ ରିପୋର୍ଟ କୁ ବିବେଚନା କରି ରାଜ୍ୟ ସରକାରଙ୍କୁ ଏହି ଆଇନର ଧାରା ୨(୧) ପ୍ରକାରେ ପ୍ରତୀତ ହେଉଅଛି ଯେ ମୌଜା- ସିନାଙ୍ଗଭଟା, ଥାନା- ଭବାନୀପାଟଣା, ତହସିଲ - ଭବାନୀପାଟଣା, ଜିଲ୍ଲା-କଳାହାଣ୍ଡି ରେ ନିମ୍ନ ସୂଚୀତ 'କ' ତଫସିଲ ଜମି ଏକ ସାର୍ବଜନୀନ ଉଦ୍ଦେଶ୍ୟରେ ଯଥା କଳାହାଣ୍ଡି ଜିଲ୍ଲାର ରେଡ୍ ଜଳସେଚନ ପ୍ରକଳ୍ପର ଅତିରିକ୍ତ ସିନାଙ୍ଗଭଟା ସବ୍-ମାଲକର କେନାଲ ନିର୍ମାଣ ନିମନ୍ତେ ଭୂମି ଅଧିଗ୍ରହଣ ଆବଶ୍ୟକ ହେଉଅଛି ।

ଏହି ଭୂମି ଅଧିଗ୍ରହଣ ସମ୍ପନ୍ନୀୟ ପ୍ରାରମ୍ଭିକ ବିଜ୍ଞପ୍ତି ନ୍ୟାୟୋଚିତ କ୍ଷତିପୂରଣ ଅଧିକାର ଏବଂ ଭୁ-ଅର୍ଜନ, ପୁନର୍ବାସ ଓ ଅଇଥାନ କ୍ଷେତ୍ରରେ ସ୍ୱଚ୍ଛତା ଆଇନ, ୨୦୧୩ (RFCTLAR&R Act, 2013) ର ଧାରା ୧୧(୧) ଅନୁଯାୟୀ ବିଜ୍ଞପ୍ତି ସଂଖ୍ୟା-୩୦୭, ତା. ୧୭.୦୮.୨୦୧୯ ରିଖରେ ପ୍ରକାଶିତ ହୋଇଅଛି ।

ପୁନଶ୍ଚ ଏହା ଘୋଷଣା କରାଯାଉଅଛି ଯେ ମୌଜା- ସିନାଙ୍ଗଭଟା, ଥାନା- ଭବାନୀପାଟଣା, ଜିଲ୍ଲା-କଳାହାଣ୍ଡି ରେ କୌଣସି ବିସ୍ତାପିତ ପରିବାର ନ ଥିବାରୁ ପୁନର୍ବାସ ଓ ଅଇଥାନ ନିମନ୍ତେ କୌଣସି ଜମି ଚିହ୍ନଟ ଓ ପୁନର୍ବାସ ଓ ଅଇଥାନ ଯୋଜନା ରୂପରେଖର ସାରମର୍ମ ସଂଲଗ୍ନ କରାଯାଇନାହିଁ । ଅନୁମୋଦିତ ପୁନର୍ବାସ ଓ ଅଇଥାନ ଯୋଜନା ଜିଲ୍ଲାପାଳ ଏବଂ ପୁନର୍ବାସ ଓ ଅଇଥାନ ପ୍ରଶାସନ କାର୍ଯ୍ୟାଳୟରେ ଉପଲବ୍ଧ ଅଟେ । ଏହା ମଧ୍ୟ ଜିଲ୍ଲା ୱେବସାଇଟ୍ www.kalahandi.nic.in ରେ ଏବଂ ରାଜ୍ୟ ସରକାର ଙ୍କ ୱେବସାଇଟ୍

www.odisha.gov.in/revenue ରେ ସର୍ବସାଧାରଣଙ୍କ ଅବଲୋକନ ପାଇଁ ଅପଲୋଡ
 କରାଯାଇଛି । ପୁନର୍ବିସ୍ତ ଓ ଅଲଥାନ ଯୋଜନାର ଭୂମି ନକ୍ସା ଭୂ-ଅର୍ଜନ ଅଧିକାରୀଙ୍କ କାର୍ଯ୍ୟାଳୟରେ କାର୍ଯ୍ୟ
 ଦିବସମାନଙ୍କରେ ଦେଖିବାକୁ ମିଳିପାରିବ ।

ତଫସିଲ-କ
 (ପ୍ରସ୍ତାବିତ ଭୂମି ଅଧିଗ୍ରହଣ ଅନୁସୂଚୀ)
 ଜିଲ୍ଲା : କଳାହାଣ୍ଡି, ତହସିଲ : ଭବାନୀପାଟଣା

ଗ୍ରାମର ନାମ	ଗ୍ରାମାଞ୍ଚଳ/ ସହରାଞ୍ଚଳ	ଖାତା ନଂ.	ପ୍ଲଟ୍ ନଂ.	କିସମ	ପ୍ଲଟ୍ ମୋଟ ରକବା	ଅଧିଗ୍ରହଣ ହେବକୁ ଥିବା ଜମିର ରକବା	ରୟତଙ୍କ ନାମ
୧	୨	୩	୪	୫	୬	୭	୮
ସିନାଙ୍ଗୁଡ଼ା	ଗ୍ରାମାଞ୍ଚଳ	ଏଥି ସହିତ ସଂଲଗ୍ନ କରାଗଲା	ଏଥି ସହିତ ସଂଲଗ୍ନ କରାଗଲା	ଏଥି ସହିତ ସଂଲଗ୍ନ କରାଗଲା	ଏଥି ସହିତ ସଂଲଗ୍ନ କରାଗଲା	ଏ. ୦.୧୫	ଏଥି ସହିତ ସଂଲଗ୍ନ କରାଗଲା

- ଉକ୍ତ ଅଧିଗ୍ରହଣ ଜମି ରକବା ମଧ୍ୟରୁ କୌଣସି ସଂରକ୍ଷିତ ସରକାରୀ ଜମି ପ୍ରତିବଦଳ ପାଇଁ ଉଦ୍ଦିଷ୍ଟ ନୁହେଁ ।

ତଫସିଲ-ଖ
 (ପୁନର୍ବିସ୍ତ ନିମିତ୍ତ ଚିହ୍ନଟ ଭୂମି ଅନୁସୂଚୀ)
 ଜିଲ୍ଲା : କଳାହାଣ୍ଡି, ତହସିଲ : ଭବାନୀପାଟଣା

ଗ୍ରାମର ନାମ	ଗ୍ରାମାଞ୍ଚଳ/ ସହରାଞ୍ଚଳ	ଖାତା ନଂ.	ପ୍ଲଟ୍ ନଂ.	କିସମ	ପ୍ଲଟ୍ ମୋଟ ରକବା	ପୁନର୍ବିସ୍ତ ନିମିତ୍ତ ଚିହ୍ନଟ ଜମିର ରକବା	ରୟତଙ୍କ ନାମ
୧	୨	୩	୪	୫	୬	୭	୮
ପ୍ରୟୁଜ୍ୟ ନୁହେଁ							

ଅଧିଗ୍ରହଣର ବୈଧ ତାରିଖ :- ୨୭.୦୯.୨୦୧୯

(Handwritten Signature)
 ଭୂ-ଅର୍ଜନ ଓ ଅଲଥାନ ଅଧିକାରୀ
 ଭେଦ ଭବନରେ ପ୍ରକୃତ
 ହୁସୁମସୁଡ଼ି, ବରାହାଡ଼ି

ରାଜ୍ୟପାଳଙ୍କ ଆଦେଶ କ୍ରମେ
(Handwritten Signature)
 17/11/2020
 ଜିଲ୍ଲାପାଳ, କଳାହାଣ୍ଡି ।

ଭୂମି ଅଧିଗ୍ରହଣ ଅନୁସୂଚୀ

ମୌଜା : ସିନାଙ୍ଗଭଟା, ଥାନା : ଭବାନୀପାଟଣା, ନଂ. ୨୧୯, ତହସିଲ : ଭବାନୀପାଟଣା, ଜିଲ୍ଲା : କଳାହାଣ୍ଡି
 ରେଡ ଜଳସେଚନ ପ୍ରକଳ୍ପର ଅତିରିକ୍ତ ସିନାଙ୍ଗଭଟା ସବ୍-ମାଇନର କେନାଲ ନିର୍ମାଣ ନିମନ୍ତେ

ଗ୍ରାମ ର ନାମ	ଗ୍ରାମାଞ୍ଚଳ/ ସହରାଞ୍ଚଳ	ଖାତା ନଂ.	ପ୍ଲଟ ନଂ.	କିସମ	ପୂର୍ବ ମୋଟ ରକବା	ଅଧିଗ୍ରହଣ ହେବାକୁ ଥିବା ଜମିର ରକବା	ରକ୍ଷକ ନାମ ଏବଂ ପିତାଙ୍କ ନାମ
୧	୨	୩	୪	୫	୬	୭	୮
ସିନାଙ୍ଗଭଟା	ଗ୍ରାମାଞ୍ଚଳ	୨୭	୧୭୧	ଆଟ	୦.୨୭	୦.୧୫	ଲୋକନାଥ ଜାଲ, ପି: ପଦ୍ମନ ଜାଲ, ଜା: ଗଉଡ ବା: ନିଜଗାଁ
ମୌଜାର ମୋଟ ରକ୍ଷି ଜମି ପ୍ଲଟ୍ ୧ କୁ ମୋଟ ରକବା ଏ. ୦.୨୭ ରୁ ଅଧିଗ୍ରହଣିତ ରକବା ଏ. ୦.୧୫							

1/2/2014
A.M.H.

17/8/2014
ସ୍ୱ-ଅନୁବନ୍ଧୁ ଓ ଅଭିଭାବକ ଅଧିକାରୀ
ରେଡ ଜଳସେଚନ ପ୍ରକଳ୍ପ
ବୁଝାମଣା, ବରପାଟଣା

17/8/2014
COLLECTOR
KALAHANDI

Memo No. 538

/L.A

Date 17-8-2020

Copy of the Declaration alongwith copy of land schedule and CD forwarded to the Director, printing Stationery and publication, Odisha, Cuttack for publication in the next issue of E.O.G He is requested to supply 3 spare copies of them to R & D.M Department Odisha/Water Resources Department Odisha/ Secretary to RDC (SD), Berhampur for necessary record.



Collector, Kalahandi

Memo No. 539

/L.A

Date 17-8-2020

Copy of the Declaration alongwith copy of land schedule and CD forwarded to Director, Information & Public Relation office, Kalahandi, Bhawanipatna, with a request to take necessary steps for publication of the Declaration alongwith the land schedule in two local daily newspapers of which atleast one shall be in the regional language and two copies of the said publication may be furnished to the undersigned at an early date.


Collector, Kalahandi

Memo No. 540

/L.A

Date 17-8-2020

Copy of the Declaration forwarded to D.I.O, NIC, Kalahandi with a request to upload the Declaration in district Website for information of general public.


Collector, Kalahandi

Memo No. 541

/L.A

Date 17-8-2020

Copy forwarded to the L.A & R.O, Ret Irrigation Project, Kusumkhunti, Kalahandi for information and necessary action.

1. He should not take possession of the land under any circumstances before making payment of compensation to the land losers.
2. The substance of the Declaration may be published in the locality (affected area) and Gram Panchayat concerned immediately. Copies of such publication and the date of publication may be intimated to this Office forthwith for further course of action.
3. Publication in EOG/ Newspaper may be watched and reported to this office with details of such publication.


Collector, Kalahandi

Memo No. 542

/L.A

Date 17-8-2020

Copy forwarded to the Revenue & Disaster Management Department, Odisha, Bhubaneswar /Water Resources Department, Odisha, Bhubaneswar / Revenue divisional Commissioner (SD) Berhampur for information and necessary action.


Collector, Kalahandi

Memo No. 543

/L.A

Date 17-8-20

Copy forwarded to the Executive Engineer, Ret Canal Division, Kalahandi/Guard File for information.


Collector, Kalahandi

ଓଡ଼ିଶା ସରକାର

କଳାହାଣ୍ଡି ଜିଲ୍ଲାପାଳଙ୍କ କାର୍ଯ୍ୟାଳୟ

ଘୋଷଣା

ସଂଖ୍ୟା LA-RIP-KLD-544

ତା. 12-8-20

ସର୍ବସାଧାରଣଙ୍କ ଅବଗତ ନିମନ୍ତେ, ନ୍ୟାୟୋଚିତ କ୍ଷତିପୂରଣ ଅଧିକାର ଏବଂ ଭୁ-ଅର୍ଜନ, ପୁନର୍ବାସ ଓ ଅଇଥାନ କ୍ଷେତ୍ରରେ ସ୍ୱଚ୍ଛତା ଆଇନ, ୨୦୧୩ (RFCTLAR & R Act, 2013) ର ଧାରା ୧୯ ର ଅଧିନିୟମ ୧ ଅନୁଯାୟୀ ଏହି ଘୋଷଣାମା ଦିଆଯାଉଅଛି ଯେ ଉକ୍ତ ଆଇନର ଧାରା ୧୫(୨) ଅନୁସାରେ ଜିଲ୍ଲାପାଳଙ୍କ ଦ୍ୱାରା ପ୍ରଦତ୍ତ ରିପୋର୍ଟ କୁ ବିବେଚନା କରି ରାଜ୍ୟ ସରକାରଙ୍କୁ ଏହି ଆଇନର ଧାରା ୨(୧) ପ୍ରକାରେ ପ୍ରତୀତ ହେଉଅଛି ଯେ ମୌଜା- ଶରଧାପୁର, ଥାନା- ଭବାନୀପାଟଣା, ତହସିଲ - ଭବାନୀପାଟଣା, ଜିଲ୍ଲା-କଳାହାଣ୍ଡି ରେ ନିମ୍ନ ସୂଚୀତ 'କ' ତହସିଲ ଜମି ଏକ ସାର୍ବଜନୀନ ଉଦ୍ଦେଶ୍ୟରେ ଯଥା କଳାହାଣ୍ଡି ଜିଲ୍ଲାର ରେଡ୍ ଜଳସେଚନ ପ୍ରକଳ୍ପ ର ଶଶନାଥପୁର ସର୍ବ-ମାଲିକର କେନାଲ ନିର୍ମାଣ ନିମନ୍ତେ ଭୂମି ଅଧିଗ୍ରହଣ ଆବଶ୍ୟକ ହେଉଅଛି ।

ଏହି ଭୂମି ଅଧିଗ୍ରହଣ ସମ୍ପନ୍ନାୟ ପ୍ରାରମ୍ଭିକ ବିଜ୍ଞପ୍ତି ନ୍ୟାୟୋଚିତ କ୍ଷତିପୂରଣ ଅଧିକାର ଏବଂ ଭୁ-ଅର୍ଜନ, ପୁନର୍ବାସ ଓ ଅଇଥାନ କ୍ଷେତ୍ରରେ ସ୍ୱଚ୍ଛତା ଆଇନ, ୨୦୧୩ (RFCTLAR&R Act, 2013) ର ଧାରା ୧୧(୧) ଅନୁଯାୟୀ ବିଜ୍ଞପ୍ତି ସଂଖ୍ୟା- ୩୧୩, ତା. ୧୭.୦୮.୨୦୧୯ ରିଖରେ ପ୍ରକାଶିତ ହୋଇଅଛି ।

ପୁନଶ୍ଚ ଏହା ଘୋଷଣା କରାଯାଉଅଛି ଯେ ମୌଜା- ଶରଧାପୁର, ଥାନା- ଭବାନୀପାଟଣା, ଜିଲ୍ଲା-କଳାହାଣ୍ଡି ରେ କୌଣସି ବିସ୍ତାପିତ ପରିବାର ନ ଥିବାରୁ ପୁନର୍ବାସ ଓ ଅଇଥାନ ନିମନ୍ତେ କୌଣସି ଜମି ଚିହ୍ନଟ ଓ ପୁନର୍ବାସ ଓ ଅଇଥାନ ଯୋଜନା ରୂପରେଖର ସାରମର୍ମ ସଂଲଗ୍ନ କରାଯାଇନାହିଁ । ଅନୁମୋଦିତ ପୁନର୍ବାସ ଓ ଅଇଥାନ ଯୋଜନା ଜିଲ୍ଲାପାଳ ଏବଂ ପୁନର୍ବାସ ଓ ଅଇଥାନ ପ୍ରଶାସନ କାର୍ଯ୍ୟାଳୟରେ ଉପଲବ୍ଧ ଅଟେ । ଏହା ମଧ୍ୟ ଜିଲ୍ଲା ୱେବସାଇଟ୍ www.kalahandi.nic.in ରେ ଏବଂ ରାଜ୍ୟ ସରକାର ଙ୍କ ୱେବସାଇଟ୍

www.odisha.gov.in/revenue ରେ ସର୍ବସାଧାରଣଙ୍କ ଅବଲୋକନ ପାଇଁ ଅପଲୋଡ କରାଯାଇଛି । ପୁନର୍ବାସ ଓ ଅଜ୍ଞାନ ଯୋଜନାର ଭୂମି ନକ୍ସା ଭୂ-ଅର୍ଜନ ଅଧିକାରୀଙ୍କ କାର୍ଯ୍ୟାଳୟରେ କାର୍ଯ୍ୟ ଦିବସମାନଙ୍କରେ ଦେଖିବାକୁ ମିଳିପାରିବ ।

ତଫସିଲ-କ

(ପ୍ରସାବିତ ଭୂମି ଅଧିଗ୍ରହଣ ଅନୁସୂଚୀ)

ଜିଲ୍ଲା : କଳାହାଣ୍ଡି, ତହସିଲ : ଭବାନୀପାଟଣା

ଗ୍ରାମର ନାମ	ଗ୍ରାମାଞ୍ଚଳ/ ସହରାଞ୍ଚଳ	ଖାତା ନଂ.	ପ୍ଲଟ୍ ନଂ.	କିସମ	ପ୍ଲଟ୍ ମୋଟ ରକବା	ଅଧିଗ୍ରହଣ ହେବକୁ ଥିବା ଜମିର ରକବା	ରୟତଙ୍କ ନାମ
୧	୨	୩	୪	୫	୬	୭	୮
ଶରଧାପୁର	ଗ୍ରାମାଞ୍ଚଳ	ଏଥି ସହିତ ସଂଲଗ୍ନ କରାଗଲା	ଏଥି ସହିତ ସଂଲଗ୍ନ କରାଗଲା	ଏଥି ସହିତ ସଂଲଗ୍ନ କରାଗଲା	ଏଥି ସହିତ ସଂଲଗ୍ନ କରାଗଲା	ଏ. ୦.୧୨	ଏଥି ସହିତ ସଂଲଗ୍ନ କରାଗଲା

- ଉକ୍ତ ଅଧିସୂଚୀତ ଜମି ରକବା ମଧ୍ୟରୁ କୌଣସି ସଂରକ୍ଷିତ ସରକାରୀ ଜମି ପ୍ରତିବଦଳ ପାଇଁ ଉଦ୍ଦିଷ୍ଟ ନୁହେଁ ।

ତଫସିଲ-ଖ

(ପୁନର୍ବାସ ନିମିତ୍ତ ଚିହ୍ନଟ ଭୂମି ଅନୁସୂଚୀ)

ଜିଲ୍ଲା : କଳାହାଣ୍ଡି, ତହସିଲ : ଭବାନୀପାଟଣା

ଗ୍ରାମର ନାମ	ଗ୍ରାମାଞ୍ଚଳ/ ସହରାଞ୍ଚଳ	ଖାତା ନଂ.	ପ୍ଲଟ୍ ନଂ.	କିସମ	ପ୍ଲଟ୍ ମୋଟ ରକବା	ପୁନର୍ବାସ ନିମିତ୍ତ ଚିହ୍ନଟ ଜମିର ରକବା	ରୟତଙ୍କ ନାମ
୧	୨	୩	୪	୫	୬	୭	୮
ପ୍ରୟୁଜ୍ୟ ନୁହେଁ							

ଅଧିସୂଚନାର ବୈଧ ତାରିଖ :- ୨୭.୦୯.୨୦୧୯

(Handwritten signature)
 ଭୂ-ଅର୍ଜନ ଓ ଅଜ୍ଞାନ ଅଧିକାରୀ
 ରେଭିନ୍ୟୁ ଡିଭିଜନ୍ ପ୍ରଭାସ
 ବୁବୁନସ୍ଥିତି କଳାହାଣ୍ଡି

ରାଜ୍ୟପାଳଙ୍କ ଆଦେଶ କ୍ରମେ
(Handwritten signature)
 ଜିଲ୍ଲାପାଳ, କଳାହାଣ୍ଡି ।

ଭୂମି ଅଧିଗ୍ରହଣ ଅନୁସୂଚୀ

ମୌଜା : ଶରଧାପୁର, ଥାନା : ଭବାନୀପାଟଣା, ନଂ. ୧୭୮, ତହସିଲ : ଭବାନୀପାଟଣା, ଜିଲ୍ଲା : କଳାହାଣ୍ଡି

ରେଡ ଜଳସେଚନ ପ୍ରକଳ୍ପର ଗଣନାଥପୁର ସବ-ମାଇନର କେନାଲ ନିର୍ମାଣ ନିମନ୍ତେ

ଗ୍ରାମ ର ନାମ	ଗ୍ରାମାଞ୍ଚଳ/ସହରାଞ୍ଚଳ	ଖାତା ନଂ.	ପ୍ଲଟ ନଂ.	କିସମ	ପୂର୍ବ ମୋଟ ରକବା	ଅଧିଗ୍ରହଣ ହେବାକୁ ଥିବା ଜମିର ରକବା	ରକ୍ଷକ ନାମ ଏବଂ ପିତାଙ୍କ ନାମ
୧	୨	୩	୪	୫	୬	୭	୮
ଶରଧାପୁର	ଗ୍ରାମାଞ୍ଚଳ	୧୦୭/୧୭୯	୭୦୯	ମାଳ	୦.୭୨	୦.୧୨	ସତ୍ୟନାରାୟଣ ସା,ପି: ପୟୋଧର ସା, ଜା: ତେଲି ବା: ନିଜଗାଁ
ମୌଜାର ମୋଟ ରକ୍ଷି ଜମି ପ୍ଲଟ୍ ୧ କୁ ମୋଟ ରକବା ଏ. ୦.୭୨ ରୁ ଅଧିଗ୍ରହଣିତ ରକବା ଏ. ୦.୧୨							

*Sheet
Am. 4*

*ଶରଧାପୁର
୧୦/୦୮/୨୦୨୦*
ବି-ଅନିନ ଓ ଅଭିଧାନ ଅଧିକାରୀ
ରେଡ ଜଳସେଚନ ପ୍ରକଳ୍ପ
ଭୁବନେଶ୍ୱରୀ, ବରାହାଡ଼ି

ଶରଧାପୁର
COLLECTOR
KALAHANDI

Memo No. 545

/L.A

Date 17-8-20

Copy of the Declaration alongwith copy of land schedule and CD forwarded to the Director, printing Stationery and publication, Odisha, Cuttack for publication in the next issue of E.O.G He is requested to supply 3 spare copies of them to R & D.M Department Odisha/Water Resources Department Odisha/ Secretary to RDC (SD), Berhampur for necessary record.

Memo No. 546

/L.A

Date 17-8-20

Copy of the Declaration alongwith copy of land schedule and CD forwarded to Director, Information & Public Relation office, Kalahandi, Bhawanipatna, with a request to take necessary steps for publication of the Declaration alongwith the land schedule in two local daily newspapers of which atleast one shall be in the regional language and two copies of the said publication may be furnished to the undersigned at an early date.

Memo No. 547

/L.A

Date 17-8-20

Copy of the Declaration forwarded to D.I.O, NIC, Kalahandi with a request to upload the Declaration in district Website for information of general public.

Memo No. 548

/L.A

Date 17-8-20

Copy forwarded to the L.A & R.O, Ret Irrigation Project, Kusumkhunti, Kalahandi for information and necessary action.

1. He should not take possession of the land under any circumstances before making payment of compensation to the land losers.
2. The substance of the Declaration may be published in the locality (affected area) and Gram Panchayat concerned immediately. Copies of such publication and the date of publication may be intimated to this Office forthwith for further course of action.
3. Publication in EOG/ Newspaper may be watched and reported to this office with details of such publication.

Memo No. 549

/L.A

Date 17-8-20

Copy forwarded to the Revenue & Disaster Management Department, Odisha, Bhubaneswar /Water Resources Department, Odisha, Bhubaneswar / Revenue divisional Commissioner (SD) Berhampur for information and necessary action.

Memo No. 550

/L.A

Date 17-8-20

Copy forwarded to the Executive Engineer, Ret Canal Division, Kalahandi/Guard File for information.

Collector, Kalahandi

ଓଡ଼ିଶା ସରକାର

କଳାହାଣ୍ଡି ଜିଲ୍ଲାପାଳଙ୍କ କାର୍ଯ୍ୟାଳୟ

ଘୋଷଣା

ଫାଖ୍ୟା LA-RIP-KLD- 551

ତା. ୧୨.୦୮.୨୦୧୯

ସର୍ବସାଧାରଣଙ୍କ ଅବଗତ ନିମନ୍ତେ, ନ୍ୟାୟୋଚିତ କ୍ଷତିପୂରଣ ଅଧିକାର ଏବଂ ଭୂ-ଅର୍ଜନ, ପୁନର୍ବାସ ଓ ଅଲଥାନ କ୍ଷେତ୍ରରେ ସ୍ୱଚ୍ଛତା ଆଇନ, ୨୦୧୩ (RFCTLAR & R Act, 2013) ର ଧାରା ୧୯ ର ଅଧିକାରୀ ୧ ଅନୁଯାୟୀ ଏହି ଘୋଷଣାକାରୀ ଦିଆଯାଉଅଛି ଯେ ଉକ୍ତ ଆଇନର ଧାରା ୧୫(୨) ଅନୁସାରେ ଜିଲ୍ଲାପାଳଙ୍କ ଦ୍ୱାରା ପ୍ରଦତ୍ତ ରିପୋର୍ଟ କୁ ବିବେଚନା କରି ରାଜ୍ୟ ସରକାରଙ୍କୁ ଏହି ଆଇନର ଧାରା ୨(୧) ପ୍ରକାରେ ପ୍ରତୀତ ହେଉଅଛି ଯେ ମୌଜା- ଛତିଗୁଡ଼ା, ଥାନା- ଭବାନୀପାଟଣା, ତହସିଲ - ଭବାନୀପାଟଣା, ଜିଲ୍ଲା-କଳାହାଣ୍ଡି ରେ ନିମ୍ନ ସୂଚୀତ 'କ' ତହସିଲ ଜମି ଏକ ସାର୍ବଜନୀନ ଉଦ୍ଦେଶ୍ୟରେ ଯଥା କଳାହାଣ୍ଡି ଜିଲ୍ଲାର ରେଭିନ୍ୟୁ ଜଳସେଚନ ପ୍ରକଳ୍ପର ବାମ ମୁଖ୍ୟ କେନାଲ ଓ ଛତିଗୁଡ଼ା ସର୍ବମାଲିକର କେନାଲ ନିର୍ମାଣ ନିମନ୍ତେ ଭୂମି ଅଧିଗ୍ରହଣ ଆବଶ୍ୟକ ହେଉଅଛି ।

ଏହି ଭୂମି ଅଧିଗ୍ରହଣ ସମ୍ପନ୍ନ ପ୍ରାରମ୍ଭିକ ବିକ୍ଷେପିତ ନ୍ୟାୟୋଚିତ କ୍ଷତିପୂରଣ ଅଧିକାର ଏବଂ ଭୂ-ଅର୍ଜନ, ପୁନର୍ବାସ ଓ ଅଲଥାନ କ୍ଷେତ୍ରରେ ସ୍ୱଚ୍ଛତା ଆଇନ, ୨୦୧୩ (RFCTLAR&R Act, 2013) ର ଧାରା ୧୧(୧) ଅନୁଯାୟୀ ବିକ୍ଷେପିତ ଫାଖ୍ୟା-୩୧୯, ତା. ୧୭.୦୮.୨୦୧୯ ରିଖରେ ପ୍ରକାଶିତ ହୋଇଅଛି ।

ପୁନଶ୍ଚ ଏହା ଘୋଷଣା କରାଯାଉଅଛି ଯେ ମୌଜା- ଛତିଗୁଡ଼ା, ଥାନା- ଭବାନୀପାଟଣା, ଜିଲ୍ଲା-କଳାହାଣ୍ଡି ରେ କୌଣସି ବିସ୍ତାପିତ ପରିବାର ନ ଥିବାରୁ ପୁନର୍ବାସ ଓ ଅଲଥାନ ନିମନ୍ତେ କୌଣସି ଜମି ବିହୀନ ଓ ପୁନର୍ବାସ ଓ ଅଲଥାନ ଯୋଜନା ରୂପରେଖର ସାରମର୍ମ ଫଳଗ୍ରୁ କରାଯାଇନାହିଁ । ଅନୁମୋଦିତ ପୁନର୍ବାସ ଓ ଅଲଥାନ ଯୋଜନା ଜିଲ୍ଲାପାଳ ଏବଂ ପୁନର୍ବାସ ଓ ଅଲଥାନ ପ୍ରଶାସନ କାର୍ଯ୍ୟାଳୟରେ ଉପଲବ୍ଧ ଅଟେ । ଏହା ମଧ୍ୟ ଜିଲ୍ଲା ୱେବସାଇଟ୍ www.kalahandi.nic.in ରେ ଏବଂ ରାଜ୍ୟ ସରକାର ଙ୍କ ୱେବସାଇଟ୍

www.odisha.gov.in/revenue ରେ ସର୍ବସାଧାରଣଙ୍କ ଅବଲୋକନ ପାଇଁ ଅପଲୋଡ କରାଯାଇଛି । ପୁନର୍ବିସ ଓ ଅଇଥାନ ଯୋଜନାର ଭୂମି ନକ୍ସା ଭୂ-ଅର୍ଜନ ଅଧିକାରୀଙ୍କ କାର୍ଯ୍ୟାଳୟରେ କାର୍ଯ୍ୟ ଦିବସମାନଙ୍କରେ ଦେଖିବାକୁ ମିଳିପାରିବ ।

ତଫସିଲ-କ

(ପ୍ରସ୍ତାବିତ ଭୂମି ଅଧିଗ୍ରହଣ ଅନୁସୂଚୀ)

ଜିଲ୍ଲା : କଳାହାଣ୍ଡି, ତହସିଲ : ଭବାନୀପାଟଣା

ଗ୍ରାମର ନାମ	ଗ୍ରାମାଞ୍ଚଳ/ ସହରାଞ୍ଚଳ	ଖାତା ନଂ.	ପ୍ଲଟ୍ ନଂ.	କିସମ	ପ୍ଲଟ୍ ର ମୋଟ ରକବା	ଅଧିଗ୍ରହଣ ହେବକୁ ଥିବା ଜମିର ରକବା	ରୟତଙ୍କ ନାମ
୧	୨	୩	୪	୫	୬	୭	୮
ଛତିଗୁଡା	ଗ୍ରାମାଞ୍ଚଳ	ଏଥି ସହିତ ସଂଲଗ୍ନ କରାଗଲା	ଏଥି ସହିତ ସଂଲଗ୍ନ କରାଗଲା	ଏଥି ସହିତ ସଂଲଗ୍ନ କରାଗଲା	ଏଥି ସହିତ ସଂଲଗ୍ନ କରାଗଲା	ଏ. ୦.୪୩	ଏଥି ସହିତ ସଂଲଗ୍ନ କରାଗଲା

- ଉକ୍ତ ଅଧିସୂଚୀତ ଜମି ରକବା ମଧ୍ୟରୁ କୌଣସି ସଂରକ୍ଷିତ ସରକାରୀ ଜମି ପ୍ରତିବଦଳ ପାଇଁ ଉଦ୍ଦିଷ୍ଟ ନୁହେଁ ।

ତଫସିଲ-ଖ

(ପୁନର୍ବିସ ନିମିତ୍ତ ଚିହ୍ନଟ ଭୂମି ଅନୁସୂଚୀ)

ଜିଲ୍ଲା : କଳାହାଣ୍ଡି, ତହସିଲ : ଭବାନୀପାଟଣା

ଗ୍ରାମର ନାମ	ଗ୍ରାମାଞ୍ଚଳ/ ସହରାଞ୍ଚଳ	ଖାତା ନଂ.	ପ୍ଲଟ୍ ନଂ.	କିସମ	ପ୍ଲଟ୍ ର ମୋଟ ରକବା	ପୁନର୍ବିସ ନିମିତ୍ତ ଚିହ୍ନଟ ଜମିର ରକବା	ରୟତଙ୍କ ନାମ
୧	୨	୩	୪	୫	୬	୭	୮
ପ୍ରମୁଖ୍ୟ ନୁହେଁ							

ଅଧିସୂଚନାର ବୈଧ ତାରିଖ :- ୨୭.୦୯.୨୦୧୯

(Handwritten Signature)
 ଭୂ-ଅର୍ଜନ ଓ ଅଇଥାନ ଅଧିକାରୀ
 ରେଭିନ୍ୟୁ ଡିଭିଜନ ପ୍ରକଳ୍ପ
 ବୁବନେଶ୍ୱର, ଭବାନୀପାଟଣା

ରାଜ୍ୟପାଳଙ୍କ ଆଦେଶ କ୍ରମେ
(Handwritten Signature)
 ଜିଲ୍ଲାପାଳ, କଳାହାଣ୍ଡି ।

ଭୂମି ଅଧିଗ୍ରହଣ ଅନୁସୂଚୀ

ମୌଜା : ଛତିଗୁଡା, ଥାନା : ଭବାନୀପାଟଣା, ନଂ. ୨୨୦, ଡହସିଲ : ଭବାନୀପାଟଣା, ଜିଲ୍ଲା : କଳାହାଣ୍ଡି
 ରେଡ ଜଳସେଚନ ପ୍ରକଳ୍ପର ବାମ ମୁଖ୍ୟ କେନାଲ ଏବଂ ଛତିଗୁଡା ସବ୍ ମାଇନର କେନାଲ ନିର୍ମାଣ ନିମନ୍ତେ

ଗ୍ରାମ ର ନାମ	ଗ୍ରାମାଞ୍ଚଳ/ସହରାଞ୍ଚଳ	ଖାତା ନଂ.	ପ୍ଲଟ ନଂ.	କିସମ	ପୂର୍ବ ମୋଟ ରକବା	ଅଧିଗ୍ରହଣ ହେବାକୁ ଥିବା ଜମିର ରକବା	ରକ୍ଷକ ନାମ ଏବଂ ପିତାଙ୍କ ନାମ
୧	୨	୩	୪	୫	୬	୭	୮
ଛତିଗୁଡା	ଗ୍ରାମାଞ୍ଚଳ	୧୨୨	୬୬୪	ବେଣୀ	୧.୧୬	୦.୦୩	ବନମାଳା ଗଡଡ, ପି: କଦମ ଗଡଡ, ଜା: ଗଡଡ ବା: ନିଜଗାଁ
			୬୬୦	ବାହାଲ	୩.୩୯	୦.୧୦	
			୬୬୯	ବାହାଲ	୦.୮୭	୦.୧୦	
			୬୬୫	ବାହାଲ	୧.୪୨	୦.୧୦	
		୧୯୨	୪୫୩/୧୦୬୨	ଆଟ	୦.୧୦	୦.୧୦	ହରିଗୁଣ ତମ୍ବ, ପି: ଲକ୍ଷମନ ତମ୍ବ, ଜା: ତମ୍ବ, ବା: ନିଜଗାଁ
ମୌଜାର ମୋଟ ରକ୍ଷି ଜମି ପ୍ଲଟ ୫ କୁ ମୋଟ ରକବା ଏ. ୬.୯୪ ରୁ ଅଧିଗ୍ରହଣିତ ରକବା ଏ. ୦.୪୩							

Amin
Amin

ଅମିନ
୧୦/୦୮/୨୦୨୦
ସ୍ୱ-ସର୍ବନ ଓ ଉପସାଧି ଅଧିକାରୀ
ରେଡ ଜଳସେଚନ ପ୍ରକଳ୍ପ
ସୁବନସୁଡ଼ି, ବଡ଼ାହାଣ୍ଡି

Collector
17/8/2020
COLLECTOR
KALAHANDI

Memo No. 552

/L.A

Date 17-8-20

Copy of the Declaration alongwith copy of land schedule and CD forwarded to the Director, printing Stationery and publication, Odisha, Cuttack for publication in the next issue of E.O.G He is requested to supply 3 spare copies of them to R & D.M Department Odisha/Water Resources Department Odisha/ Secretary to RDC (SD), Berhampur for necessary record.

Collector, Kalahandi

Memo No. 553

/L.A

Date 17-8-20

Copy of the Declaration alongwith copy of land schedule and CD forwarded to Director, Information & Public Relation office, Kalahandi, Bhawanipatna, with a request to take necessary steps for publication of the Declaration alongwith the land schedule in two local daily newspapers of which atleast one shall be in the regional language and two copies of the said publication may be furnished to the undersigned at an early date.

Collector, Kalahandi

Memo No. 554

/L.A

Date 17-8-20

Copy of the Declaration forwarded to D.I.O, NIC, Kalahandi with a request to upload the Declaration in district Website for information of general public.

Collector, Kalahandi

Memo No. 555

/L.A

Date 17-8-20

Copy forwarded to the L.A & R.O, Ret Irrigation Project, Kusumkhunti, Kalahandi for information and necessary action.

1. He should not take possession of the land under any circumstances before making payment of compensation to the land losers.
2. The substance of the Declaration may be published in the locality (affected area) and Gram Panchayat concerned immediately. Copies of such publication and the date of publication may be intimated to this Office forthwith for further course of action.
3. Publication in EOG/ Newspaper may be watched and reported to this office with details of such publication.

Collector, Kalahandi

Memo No. 556

/L.A

Date 17-8-20

Copy forwarded to the Revenue & Disaster Management Department, Odisha, Bhubaneswar /Water Resources Department, Odisha, Bhubaneswar / Revenue divisional Commissioner (SD) Berhampur for information and necessary action.

Collector, Kalahandi

Memo No. 557

/L.A

Date 17-8-20

Copy forwarded to the Executive Engineer, Ret Canal Division, Kalahandi/Guard File for information.

Collector, Kalahandi

ଓଡ଼ିଶା ସରକାର

କଳାହାଣ୍ଡି ଜିଲ୍ଲାପାଳଙ୍କ କାର୍ଯ୍ୟାଳୟ

ଘୋଷଣା

ସଂଖ୍ୟା LA-RIP-KLD- 558

ତା. 13-8-20.....

ସର୍ବସାଧାରଣଙ୍କ ଅବଗତି ନିମନ୍ତେ, ନ୍ୟାୟୋଚିତ କ୍ଷତିପୂରଣ ଅଧିକାର ଏବଂ ଭୁ-ଅର୍ଜନ, ପୁନର୍ବାସ ଓ ଅଇଥାନ କ୍ଷେତ୍ରରେ ସ୍ପଷ୍ଟତା ଆଇନ, ୨୦୧୩ (RFCTLAR & R Act, 2013) ର ଧାରା ୧୯ ର ଅଧିନିୟମ ୧ ଅନୁଯାୟୀ ଏହି ଘୋଷଣାମା ଦିଆଯାଉଅଛି ଯେ ଉକ୍ତ ଆଇନର ଧାରା ୧୫(୨) ଅନୁସାରେ ଜିଲ୍ଲାପାଳଙ୍କ ଦ୍ୱାରା ପ୍ରଦତ୍ତ ରିପୋର୍ଟ କୁ ବିବେଚନା କରି ରାଜ୍ୟ ସରକାରଙ୍କୁ ଏହି ଆଇନର ଧାରା ୨(୧) ପ୍ରକାରେ ପ୍ରତୀତ ହେଉଅଛି ଯେ ମୌଜା- ଶାନ୍ତପୁର , ଥାନା- ନର୍ଲା, ତହସିଲ- ନର୍ଲା, ଜିଲ୍ଲା-କଳାହାଣ୍ଡି ରେ ନିମ୍ନ ସୂଚୀତ 'କ' ତତ୍ପତ୍ରିକା ଜମି ଏକ ସାର୍ବଜନୀନ ଉଦ୍ଦେଶ୍ୟରେ ଯଥା କଳାହାଣ୍ଡି ଜିଲ୍ଲାର ରେଭିନ୍ ଜଳ ସେବନ ପ୍ରକଳ୍ପର ସାମ୍ବନ୍ଧରେ ସର୍-ମାଇନର୍ ନଂ. ୧ କେନାଲ ନିର୍ମାଣ ନିମନ୍ତେ ଭୂମି ଅଧିଗ୍ରହଣ ଆବଶ୍ୟକ ହେଉଅଛି ।

ଏହି ଭୂମି ଅଧିଗ୍ରହଣ ସମ୍ପନ୍ନ ପ୍ରାରମ୍ଭିକ ବିଜ୍ଞପ୍ତି ନ୍ୟାୟୋଚିତ କ୍ଷତିପୂରଣ ଅଧିକାର ଏବଂ ଭୁ-ଅର୍ଜନ, ପୁନର୍ବାସ ଓ ଅଇଥାନ କ୍ଷେତ୍ରରେ ସ୍ପଷ୍ଟତା ଆଇନ, ୨୦୧୩ (RFCTLAR & R Act, 2013) ର ଧାରା ୧୧(୧) ଅନୁଯାୟୀ ବିଜ୍ଞପ୍ତି ସଂଖ୍ୟା-୩୨୫, ତା. ୧୭.୦୮.୨୦୧୯ ରିଖରେ ପ୍ରକାଶିତ ହୋଇଅଛି ।

ପୁନଶ୍ଚ ଏହା ଘୋଷଣା କରାଯାଉଅଛି ଯେ ମୌଜା- ଶାନ୍ତପୁର , ଥାନା- ନର୍ଲା, ତହସିଲ- ନର୍ଲା, ରେ କୌଣସି ବିସ୍ତାପିତ ପରିବାର ନ ଥିବାରୁ ପୁନର୍ବାସ ଓ ଅଇଥାନ ନିମନ୍ତେ କୌଣସି ଜମି ଚିହ୍ନଟ ଓ ପୁନର୍ବାସ ଓ ଅଇଥାନ ଯୋଜନା ରୂପରେଖର ସାରମର୍ମ ସଂଲଗ୍ନ କରାଯାଇନାହିଁ । ଅନୁମୋଦିତ ପୁନର୍ବାସ ଓ ଅଇଥାନ ଯୋଜନା ଜିଲ୍ଲାପାଳ ଏବଂ ପୁନର୍ବାସ ଓ ଅଇଥାନ ପ୍ରଶାସନ କାର୍ଯ୍ୟାଳୟରେ ଉପଲବ୍ଧ ଅଟେ । ଏହା ମଧ୍ୟ ଜିଲ୍ଲା ୱେବସାଇଟ୍ www.kalahandi.nic.in ରେ ଏବଂ ରାଜ୍ୟ ସରକାର ଙ୍କ ୱେବସାଇଟ୍

www.odisha.gov.in/revenue ରେ ସର୍ବସାଧାରଣଙ୍କ ଅବଲୋକନ ପାଇଁ ଅପଲୋଡ କରାଯାଇଛି । ପୁନର୍ବିଷ ଓ ଅଇଥାନ ଯୋଜନାର ଭୂମି ନକ୍ସା ଭୂ-ଅର୍ଜନ ଅଧିକାରୀଙ୍କ କାର୍ଯ୍ୟାଳୟରେ କାର୍ଯ୍ୟ ଦିବସମାନଙ୍କରେ ଦେଖିବାକୁ ମିଳିପାରିବ ।

ତଫସିଲ-କ
(ପ୍ରସାବିତ ଭୂମି ଅଧିଗ୍ରହଣ ଅନୁସୂଚୀ)
ଜିଲ୍ଲା: କଳାହାଣ୍ଡି, ତହସିଲ: ନର୍ଲା

ଗ୍ରାମର ନାମ	ଗ୍ରାମାଞ୍ଚଳ/ ସହରାଞ୍ଚଳ	ଖାତା ନଂ.	ପ୍ଲଟ୍ ନଂ.	କିସମ	ପ୍ଲଟ୍ ମୋଟ ରଜବା	ଅଧିଗ୍ରହଣ ହେବକୁ ଥିବା ଜମିର ରଜବା	ରୟତଙ୍କ ନାମ
୧	୨	୩	୪	୫	୬	୭	୮
ଶାନ୍ତପୁର	ଗ୍ରାମାଞ୍ଚଳ	ଏଥି ସହିତ ସଂଲଗ୍ନ କରାଗଲା	ଏଥି ସହିତ ସଂଲଗ୍ନ କରାଗଲା	ଏଥି ସହିତ ସଂଲଗ୍ନ କରାଗଲା	ଏଥି ସହିତ ସଂଲଗ୍ନ କରାଗଲା	ଏ. ୦.୨୫	ଏଥି ସହିତ ସଂଲଗ୍ନ କରାଗଲା


- ଉକ୍ତ ଅଧିସୂଚୀତ ଜମି ରଜବା ମଧ୍ୟରୁ କୌଣସି ସଂରକ୍ଷିତ ସରକାରୀ ଜମି ପ୍ରତିବଦଳ ପାଇଁ ଉଦ୍ଦିଷ୍ଟ ନୁହେଁ ।

ତଫସିଲ-ଖ
(ପୁନର୍ବିଷ ନିମିତ୍ତ ଚିହ୍ନଟ ଭୂମି ଅନୁସୂଚୀ)
ଜିଲ୍ଲା: କଳାହାଣ୍ଡି, ତହସିଲ: ନର୍ଲା

ଗ୍ରାମର ନାମ	ଗ୍ରାମାଞ୍ଚଳ/ ସହରାଞ୍ଚଳ	ଖାତା ନଂ.	ପ୍ଲଟ୍ ନଂ.	କିସମ	ପ୍ଲଟ୍ ମୋଟ ରଜବା	ପୁନର୍ବିଷ ନିମିତ୍ତ ଚିହ୍ନଟ ଜମିର ରଜବା	ରୟତଙ୍କ ନାମ
୧	୨	୩	୪	୫	୬	୭	୮
ପ୍ରୟୁଜ୍ୟ ନୁହେଁ							

ଅଧିସୂଚନାର ବୈଧ ତାରିଖ :- ୨୭.୦୯.୨୦୧୯



 ଭୂ-ଅର୍ଜନ ଓ ଅଇଥାନ ଅଧିକାରୀ
 ଉଚ୍ଚତ ଚଳସେବକ ପ୍ରବନ୍ଧ
 ସୁବ୍ରହ୍ମଣ୍ୟ, କଳାହାଣ୍ଡି

ରାଜ୍ୟପାଳଙ୍କ ଆଦେଶ କ୍ରମେ

 COLLECTOR
 KALAHANDI

ଭୂମି ଅଧିଗ୍ରହଣ ଅନୁସୂଚୀ

ମୌଜା : ଶାନ୍ତପୁର, ଥାନା : ନର୍ଲା, ନଂ. ୧୩୨ ତହସିଲ : ନର୍ଲା, ଜିଲ୍ଲା : କଳାହାଣ୍ଡି
 ରେଭି ଜଳସେଚନ ପ୍ରକଳ୍ପର ସାନଟିଟିଙ୍ଗ ସବ୍-ମାଇନର ନଂ ୧ କେନାଲ ନିର୍ମାଣ ନିମନ୍ତେ

ଗ୍ରାମ ର ନାମ	ଗ୍ରାମାଞ୍ଚଳ/ ସହରାଞ୍ଚଳ	ଖାତା ନଂ.	ପ୍ଲଟ ନଂ.	କିସମ	ପ୍ଲଟର ମୋଟ ରକବା	ଅଧିଗ୍ରହଣ ହେବାକୁ ଥିବା ଜମିର ରକବା	ରକ୍ଷତକ ନାମ ଏବଂ ପିତାଙ୍କ ନାମ
୧	୨	୩	୪	୫	୬	୭	୮
ଶାନ୍ତପୁର	ଗ୍ରାମାଞ୍ଚଳ	୨୧୮	୭୨୮ ୭୨୯ ୭୩୦	ବନ୍ଦାଲ ନାଲ ବନ୍ଦାଲ	୩.୦୩ ୦.୨୯ ୦.୩୫	୦.୦୮ ୦.୧୦ ୦.୦୭	ଶଶିଭୂଷଣ ସା, ପି: ବଂଶୀଧର ସା, ଜା: କୋଲଥା ବା:ନିଜଗାଁ
ମୌଜାର ମୋଟ ରକ୍ଷିତ ଜମି ୩ ପ୍ଲଟ୍ କୁ ଅଧିଗ୍ରହଣିତ ରକବା ୧.୦.୨୫ କର							


 ଉପର ଓ ଅଧିକାର ଅଧିକାରୀ
 ରେଭି ଜଳସେଚନ ପ୍ରକଳ୍ପ
 କଳାହାଣ୍ଡି, କଳାହାଣ୍ଡି


 17/8/2020
 COLLECTOR
 KALAHANDI

Memo No. 559

/L.A

Date 17-8-20

Copy of the Declaration alongwith copy of land schedule and CD forwarded to the Director, printing Stationery and publication, Odisha, Cuttack for publication in the next issue of E.O.G He is requested to supply 3 spare copies of them to R & D.M Department Odisha/Water Resources Department Odisha/ Secretary to RDC (SD), Berhampur for necessary record.

Collector, Kalahandi

Memo No. 560

/L.A

Date 17-8-20

Copy of the Declaration alongwith copy of land schedule and CD forwarded to Director, Information & Public Relation office, Kalahandi, Bhawanipatna, with a request to take necessary steps for publication of the Declaration alongwith the land schedule in two local daily newspapers of which atleast one shall be in the regional language and two copies of the said publication may be furnished to the undersigned at an early date.

Collector, Kalahandi

Memo No. 561

/L.A

Date 17-8-20

Copy of the Declaration forwarded to D.I.O, NIC, Kalahandi with a request to upload the Declaration in district Website for information of general public.

Collector, Kalahandi

Memo No. 562

/L.A

Date 17-8-20

Copy forwarded to the L.A & R.O, Ret Irrigation Project, Kusumkhunti, Kalahandi for information and necessary action.

1. He should not take possession of the land under any circumstances before making payment of compensation to the land losers.
2. The substance of the Declaration may be published in the locality (affected area) and Gram Panchayat concerned immediately. Copies of such publication and the date of publication may be intimated to this Office forthwith for further course of action.
3. Publication in EOG/ Newspaper may be watched and reported to this office with details of such publication.

Collector, Kalahandi

Memo No. 563

/L.A

Date 17-8-20

Copy forwarded to the Revenue & Disaster Management Department, Odisha, Bhubaneswar /Water Resources Department, Odisha, Bhubaneswar / Revenue divisional Commissioner (SD) Berhampur for information and necessary action.

Collector, Kalahandi

Memo No. 564

/L.A

Date 17-8-20

Copy forwarded to the Executive Engineer, Ret Canal Division, Kalahandi/Guard File for information.

Collector, Kalahandi

ଓଡ଼ିଶା ସରକାର

କଳାହାଣ୍ଡି ଜିଲ୍ଲାପାଳଙ୍କ କାର୍ଯ୍ୟାଳୟ

ଘୋଷଣା

ସଂଖ୍ୟା LA-RIP-KLD- 565

ତା. 17.8.20

ସର୍ବସାଧାରଣଙ୍କ ଅବଗତି ନିମନ୍ତେ, ନ୍ୟାୟୋଚିତ କ୍ଷତିପୂରଣ ଅଧିକାର ଏବଂ ଭୁ-ଅର୍ଜନ, ପୁନର୍ବାସ ଓ ଅଇଥାନ କ୍ଷେତ୍ରରେ ସ୍ୱଚ୍ଛତା ଆଇନ, ୨୦୧୩ (RFCTLAR & R Act, 2013) ର ଧାରା ୧୯ ର ଅଧିନିୟମ ୧ ଅନୁଯାୟୀ ଏହି ଘୋଷଣାକାମା ଦିଆଯାଉଅଛି ଯେ ଉକ୍ତ ଆଇନର ଧାରା ୧୫(୨) ଅନୁସାରେ ଜିଲ୍ଲାପାଳଙ୍କ ଦ୍ୱାରା ପ୍ରଦତ୍ତ ରିପୋର୍ଟ କୁ ବିବେଚନା କରି ରାଜ୍ୟ ସରକାରଙ୍କୁ ଏହି ଆଇନର ଧାରା ୨(୧) ପ୍ରକାରେ ପ୍ରତୀତ ହେଉଅଛି ଯେ ମୌଜା- ରାତୁଲ, ଥାନା- ନର୍ଲା , ତହସିଲ - ନର୍ଲା, ଜିଲ୍ଲା-କଳାହାଣ୍ଡି ରେ ନିମ୍ନ ସୂଚୀତ 'କ' ତଫସିଲ ଜମି ଏକ ସାର୍ବଜନୀନ ଉଦ୍ଦେଶ୍ୟରେ ଯଥା କଳାହାଣ୍ଡି ଜିଲ୍ଲାର ରେଭିନ୍ୟୁ ଜଳ ସେବନ ପ୍ରକଳ୍ପର ଅତିରିକ୍ତ ଦକ୍ଷିଣ ମୁଖ୍ୟ କେନାଲ ନିର୍ମାଣ ନିମନ୍ତେ ଭୂମି ଅଧିଗ୍ରହଣ ଆବଶ୍ୟକ ହେଉଅଛି ।

ଏହି ଭୂମି ଅଧିଗ୍ରହଣ ସମ୍ପନ୍ନାୟ ପ୍ରାରମ୍ଭିକ ବିଜ୍ଞପ୍ତି ନ୍ୟାୟୋଚିତ କ୍ଷତିପୂରଣ ଅଧିକାର ଏବଂ ଭୁ-ଅର୍ଜନ, ପୁନର୍ବାସ ଓ ଅଇଥାନ କ୍ଷେତ୍ରରେ ସ୍ୱଚ୍ଛତା ଆଇନ, ୨୦୧୩ (RFCTLAR & R Act, 2013) ର ଧାରା ୧୧(୧) ଅନୁଯାୟୀ ବିଜ୍ଞପ୍ତି ସଂଖ୍ୟା-୩୩୧, ତା. ୧୭.୦୮.୨୦୧୯ ରିଖରେ ପ୍ରକାଶିତ ହୋଇଅଛି ।

ପୁନଶ୍ଚ ଏହା ଘୋଷଣା କରାଯାଉଅଛି ଯେ ମୌଜା- ରାତୁଲ, ଥାନା- ନର୍ଲା , ତହସିଲ - ନର୍ଲା, ଜିଲ୍ଲା-କଳାହାଣ୍ଡି ରେ କୌଣସି ବିସ୍ତାପିତ ପରିବାର ନ ଥିବାରୁ ପୁନର୍ବାସ ଓ ଅଇଥାନ ନିମନ୍ତେ କୌଣସି ଜମି ବିହୀନ ଓ ପୁନର୍ବାସ ଓ ଅଇଥାନ ଯୋଜନା ରୂପରେଖର ସାରମର୍ମ ସଂଲଗ୍ନ କରାଯାଇନାହିଁ । ଅନୁମୋଦିତ ପୁନର୍ବାସ ଓ ଅଇଥାନ ଯୋଜନା ଜିଲ୍ଲାପାଳ ଏବଂ ପୁନର୍ବାସ ଓ ଅଇଥାନ ପ୍ରଶାସନ କାର୍ଯ୍ୟାଳୟରେ ଉପଲବ୍ଧ ଅଟେ । ଏହା ମଧ୍ୟ ଜିଲ୍ଲା ୱେବସାଇଟ୍ www.kalahandi.nic.in ରେ ଏବଂ ରାଜ୍ୟ ସରକାର ଙ୍କ ୱେବସାଇଟ୍

www.odisha.gov.in/revenue ରେ ସର୍ବସାଧାରଣଙ୍କ ଅବଲୋକନ ପାଇଁ ଅପଲୋଡ
 କରାଯାଇଛି । ପୁନର୍ବାସ ଓ ଅଭିଯାନ ଯୋଜନାର ଭୂମି ନକ୍ସା ଭୂ-ଅର୍ଜନ ଅଧିକାରୀଙ୍କ କାର୍ଯ୍ୟାଳୟରେ କାର୍ଯ୍ୟ
 ଦିବସମାନଙ୍କରେ ଦେଖିବାକୁ ମିଳିପାରିବ ।

ତଫସିଲ-କ

(ପ୍ରସାବିତ ଭୂମି ଅଧିଗ୍ରହଣ ଅନୁସୂଚୀ)

ଜିଲ୍ଲା : କଳାହାଣ୍ଡି, ତହସିଲ : ନର୍ଲା

ଗ୍ରାମର ନାମ	ଗ୍ରାମାଞ୍ଚଳ/ ସହରାଞ୍ଚଳ	ଖାତା ନଂ.	ପ୍ଲଟ୍ ନଂ.	କିସମ	ପ୍ଲଟ୍ ମୋଟ ରଜବା	ଅଧିଗ୍ରହଣ ହେବକୁ ଥିବା ଜମିର ରଜବା	ରୟତଙ୍କ ନାମ
୧	୨	୩	୪	୫	୬	୭	୮
ରାତୁଲ	ଗ୍ରାମାଞ୍ଚଳ	ଏଥି ସହିତ ସଂଲଗ୍ନ କରାଗଲା	ଏଥି ସହିତ ସଂଲଗ୍ନ କରାଗଲା	ଏଥି ସହିତ ସଂଲଗ୍ନ କରାଗଲା	ଏଥି ସହିତ ସଂଲଗ୍ନ କରାଗଲା	୧. ୦.୧୦	ଏଥି ସହିତ ସଂଲଗ୍ନ କରାଗଲା

- ଉକ୍ତ ଅଧିସୂଚୀତ ଜମି ରଜବା ମଧ୍ୟରୁ କୌଣସି ସଂରକ୍ଷିତ ସରକାରୀ ଜମି ପ୍ରତିବଦଳ ପାଇଁ ଉଦ୍ଦିଷ୍ଟ ନୁହେଁ ।

ତଫସିଲ-ଖ

(ପୁନର୍ବାସ ନିମିତ୍ତ ଚିହ୍ନଟ ଭୂମି ଅନୁସୂଚୀ)

ଜିଲ୍ଲା : କଳାହାଣ୍ଡି, ତହସିଲ : ନର୍ଲା

ଗ୍ରାମର ନାମ	ଗ୍ରାମାଞ୍ଚଳ/ ସହରାଞ୍ଚଳ	ଖାତା ନଂ.	ପ୍ଲଟ୍ ନଂ.	କିସମ	ପ୍ଲଟ୍ ମୋଟ ରଜବା	ପୁନର୍ବାସ ନିମିତ୍ତ ଚିହ୍ନଟ ଜମିର ରଜବା	ରୟତଙ୍କ ନାମ
୧	୨	୩	୪	୫	୬	୭	୮
ପ୍ରମୁଖ୍ୟ ନୁହେଁ							

ଅଧିସୂଚନାର ବୈଧ ତାରିଖ :- ୨୫.୦୯.୨୦୧୯

(Handwritten Signature)
 ଭୂ-ଅର୍ଜନ ଓ ଅଭିଯାନ ଅଧିକାରୀ
 ଭେତ ଜବସେବନ ପ୍ରକଳ୍ପ
 ବୁସ୍ତମସୁଡ଼ି, କଳାହାଣ୍ଡି


ରାଜ୍ୟପାଳଙ୍କ ଆଦେଶ କ୍ରମେ
(Handwritten Signature)
 17/8/2020
 COLLECTOR
 KALAHANDI

ଭୂମି ଅଧିଗ୍ରହଣ ଅନୁସୂଚୀ

ମୌଜା : ରାତୁଲ, ଥାନା : ନଳା, ନଂ. ୮୯, ଚହସିଲ : ନଳା ଜିଲ୍ଲା : କଳାହାଣ୍ଡି

ରେଡ ଜଳସେଚନ ପ୍ରକଳ୍ପର ଅତିରିକ୍ତ ଦକ୍ଷିଣ ମୁଖ୍ୟ ଡେନାଲ ର କେନାଲ ନିର୍ମାଣ ନିମନ୍ତେ

ଗ୍ରାମ ର ନାମ	ଗ୍ରାମାଞ୍ଚଳ/ ସହରାଞ୍ଚଳ	ଖାତା ନଂ.	ପୁଟ ନଂ.	କିସମ	ପୂର୍ବ ମୋଟ ରକବା	ଅଧିଗ୍ରହଣ ହେବାକୁ ଥିବା ଜମିର ରକବା	ରକ୍ଷକ ନାମ ଏବଂ ପିତାଙ୍କ ନାମ
୧	୨	୩	୪	୫	୬	୭	୮
ରାତୁଲ	ଗ୍ରାମାଞ୍ଚଳ	୧୧୧	୫୫୧	ଘରୋଇ ରାସ୍ତା	୦.୮୫	୦.୧୦	ହିରାଧର ସାହୁ, ପି:ରାମଚନ୍ଦ୍ର ସାହୁ ଜା: ଶୁଣ୍ଠି ବା:ନିଜଗାଁ
ମୌଜାର ମୋଟ ରକ୍ଷି ଜମି ୧ ପୁଟ୍ କୁ ମୋଟ ଅଧିକୃତ ରକବା ୧.୦.୧୦							


 ଅଧିକାରୀ ଓ ଅଭିଯାନ ଅଧିକାରୀ
 ରେଡ ଜଳସେଚନ ପ୍ରକଳ୍ପ
 ବସନ୍ତପୁର, କଳାହାଣ୍ଡି


 17/8/2020
 COLLECTOR
 KALAHANDI

Memo No. 566

/L.A

Date 17-8-20

Copy of the Declaration alongwith copy of land schedule and CD forwarded to the Director, printing Stationery and publication, Odisha, Cuttack for publication in the next issue of E.O.G He is requested to supply 3 spare copies of them to R & D.M Department Odisha/Water Resources Department Odisha/ Secretary to RDC (SD), Berhampur for necessary record.

Memo No. 567

/L.A

Date 17-8-20

Copy of the Declaration alongwith copy of land schedule and CD forwarded to Director, Information & Public Relation office, Kalahandi, Bhawanipatna, with a request to take necessary steps for publication of the Declaration alongwith the land schedule in two local daily newspapers of which atleast one shall be in the regional language and two copies of the said publication may be furnished to the undersigned at an early date.

Memo No. 568

/L.A

Date 17-8-20

Copy of the Declaration forwarded to D.I.O, NIC, Kalahandi with a request to upload the Declaration in district Website for information of general public.

Memo No. 569

/L.A

Date 17-8-20

Copy forwarded to the L.A & R.O, Ret Irrigation Project, Kusumkhunti, Kalahandi for information and necessary action.

1. He should not take possession of the land under any circumstances before making payment of compensation to the land losers.
2. The substance of the Declaration may be published in the locality (affected area) and Gram Panchayat concerned immediately. Copies of such publication and the date of publication may be intimated to this Office forthwith for further course of action.
3. Publication in EOG/ Newspaper may be watched and reported to this office with details of such publication.

Memo No. 570

/L.A

Date 17-8-20

Copy forwarded to the Revenue & Disaster Management Department, Odisha, Bhubaneswar /Water Resources Department, Odisha, Bhubaneswar / Revenue divisional Commissioner (SD) Berhampur for information and necessary action.

Memo No. 571

/L.A

Date 17-8-20

Copy forwarded to the Executive Engineer, Ret Canal Division, Kalahandi/Guard File for information.

Collector, Kalahandi

ଓଡ଼ିଶା ସରକାର

କଳାହାଣ୍ଡି ଜିଲ୍ଲାପାଳଙ୍କ କାର୍ଯ୍ୟାଳୟ

ଘୋଷଣା

ସଂଖ୍ୟା LA-RIP-KLD- 572

ତା. 12-8-20.....

ସର୍ବସାଧାରଣଙ୍କ ଅବଗତ ନିମନ୍ତେ, ନ୍ୟାୟୋଚିତ କ୍ଷତିପୂରଣ ଅଧିକାର ଏବଂ ଭୁ-ଅର୍ଜନ, ପୁନର୍ବାସ ଓ ଅଭିଧାନ କ୍ଷେତ୍ରରେ ସ୍ୱଚ୍ଛତା ଆଇନ, ୨୦୧୩ (RFCTLAR & R Act, 2013) ର ଧାରା ୧୯ ର ଅଧିକାରୀ ୧ ଅନୁଯାୟୀ ଏହି ଘୋଷଣାମା ଦିଆଯାଉଅଛି ଯେ ଉକ୍ତ ଆଇନର ଧାରା ୧୫(୨) ଅନୁସାରେ ଜିଲ୍ଲାପାଳଙ୍କ ଦ୍ୱାରା ପ୍ରଦତ୍ତ ରିପୋର୍ଟ କୁ ବିବେଚନା କରି ରାଜ୍ୟ ସରକାରଙ୍କୁ ଏହି ଆଇନର ଧାରା ୨(୧) ପ୍ରକାରେ ପ୍ରତୀତ ହେଉଅଛି ଯେ ମୌଜା- ନିଶାନପୁର, ଥାନା- ନର୍ଲା, ତହସିଲ- ନର୍ଲା, ଜିଲ୍ଲା-କଳାହାଣ୍ଡି ରେ ନିମ୍ନ ସୂଚୀତ 'କ' ତଫସିଲ ଜମି ଏକ ସାର୍ବଜନୀନ ଉଦ୍ଦେଶ୍ୟରେ ଯଥା କଳାହାଣ୍ଡି ଜିଲ୍ଲାର ରେଭିନ୍ୟୁ ଜଳ ସେବନ ପ୍ରକଳ୍ପର ନିଶାନପୁର ସବ-ମାଇନର ନଂ. ୧ କେନାଲ ନିର୍ମାଣ ନିମନ୍ତେ ଭୂମି ଅଧିଗ୍ରହଣ ଆବଶ୍ୟକ ହେଉଅଛି ।

ଏହି ଭୂମି ଅଧିଗ୍ରହଣ ସମ୍ପନ୍ନ ପ୍ରାରମ୍ଭିକ ବିକ୍ଷେପି ନ୍ୟାୟୋଚିତ କ୍ଷତିପୂରଣ ଅଧିକାର ଏବଂ ଭୁ-ଅର୍ଜନ, ପୁନର୍ବାସ ଓ ଅଭିଧାନ କ୍ଷେତ୍ରରେ ସ୍ୱଚ୍ଛତା ଆଇନ, ୨୦୧୩ (RFCTLAR & R Act, 2013) ର ଧାରା ୧୧(୧) ଅନୁଯାୟୀ ବିକ୍ଷେପି ସଂଖ୍ୟା-୩୩୭, ତା. ୧୭.୦୮.୨୦୧୯ ରିଖରେ ପ୍ରକାଶିତ ହୋଇଅଛି ।

ପୁନଶ୍ଚ ଏହା ଘୋଷଣା କରାଯାଉଅଛି ଯେ ମୌଜା- ନିଶାନପୁର, ଥାନା- ନର୍ଲା, ଜିଲ୍ଲା-କଳାହାଣ୍ଡି ରେ କୌଣସି ବିସ୍ତାପିତ ପରିବାର ନ ଥିବାରୁ ପୁନର୍ବାସ ଓ ଅଭିଧାନ ନିମନ୍ତେ କୌଣସି ଜମି ଚିହ୍ନଟ ଓ ପୁନର୍ବାସ ଓ ଅଭିଧାନ ଯୋଜନା ରୂପରେଖର ସାରମର୍ମ ସଂଲଗ୍ନ କରାଯାଇନାହିଁ । ଅନୁମୋଦିତ ପୁନର୍ବାସ ଓ ଅଭିଧାନ ଯୋଜନା ଜିଲ୍ଲାପାଳ ଏବଂ ପୁନର୍ବାସ ଓ ଅଭିଧାନ ପ୍ରଶାସନ କାର୍ଯ୍ୟାଳୟରେ ଉପଲବ୍ଧ ଅଟେ । ଏହା ମଧ୍ୟ ଜିଲ୍ଲା ୱେବସାଇଟ୍, www.kalahandi.nic.in ରେ ଏବଂ ରାଜ୍ୟ ସରକାର ଙ୍କ ୱେବସାଇଟ୍,

www.odisha.gov.in/revenue ରେ ସର୍ବସାଧାରଣଙ୍କ ଅବଲୋକନ ପାଇଁ ଅପଲୋଡ କରାଯାଇଛି । ପୁନର୍ବାସ ଓ ଅଇଥାନ ଯୋଜନାର ଭୂମି ନକ୍ସା ତୁ-ଅର୍ଜନ ଅଧିକାରୀଙ୍କ କାର୍ଯ୍ୟାଳୟରେ କାର୍ଯ୍ୟ ଦିବସମାନଙ୍କରେ ଦେଖିବାକୁ ମିଳିପାରିବ ।

ତଫସିଲ-କ
(ପ୍ରସ୍ତାବିତ ଭୂମି ଅଧିଗ୍ରହଣ ଅନୁସୂଚୀ)
ଜିଲ୍ଲା: କଳାହାଣ୍ଡି, ତହସିଲ: ନର୍ଲା

ଗ୍ରାମର ନାମ	ଗ୍ରାମାଞ୍ଚଳ/ ସହରାଞ୍ଚଳ	ଖାତା ନଂ.	ପ୍ଲଟ୍ ନଂ.	କିସମ	ପ୍ଲଟ୍‌ର ମୋଟ ରକବା	ଅଧିଗ୍ରହଣ ହେବକୁ ଥିବା ଜମିର ରକବା	ରୟତଙ୍କ ନାମ
୧	୨	୩	୪	୫	୬	୭	୮
ନିଶାନପୁର	ଗ୍ରାମାଞ୍ଚଳ	ଏଥି ସହିତ ସଂଲଗ୍ନ କରାଗଲା	ଏଥି ସହିତ ସଂଲଗ୍ନ କରାଗଲା	ଏଥି ସହିତ ସଂଲଗ୍ନ କରାଗଲା	ଏଥି ସହିତ ସଂଲଗ୍ନ କରାଗଲା	ଏ. ୦.୨୫	ଏଥି ସହିତ ସଂଲଗ୍ନ କରାଗଲା


- ଉକ୍ତ ଅଧିଗ୍ରହଣ ଜମି ରକବା ମଧ୍ୟରୁ କୌଣସି ସଂରକ୍ଷିତ ସରକାରୀ ଜମି ପ୍ରତିବଦଳ ପାଇଁ ଉଦ୍ଦିଷ୍ଟ ନୁହେଁ ।

ତଫସିଲ-ଖ
(ପୁନର୍ବାସ ନିମିତ୍ତ ଚିହ୍ନଟ ଭୂମି ଅନୁସୂଚୀ)
ଜିଲ୍ଲା: କଳାହାଣ୍ଡି, ତହସିଲ: ନର୍ଲା

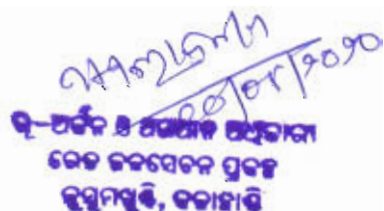
ଗ୍ରାମର ନାମ	ଗ୍ରାମାଞ୍ଚଳ/ ସହରାଞ୍ଚଳ	ଖାତା ନଂ.	ପ୍ଲଟ୍ ନଂ.	କିସମ	ପ୍ଲଟ୍‌ର ମୋଟ ରକବା	ପୁନର୍ବାସ ନିମିତ୍ତ ଚିହ୍ନଟ ଜମିର ରକବା	ରୟତଙ୍କ ନାମ
୧	୨	୩	୪	୫	୬	୭	୮
ପ୍ରଯୁଜ୍ୟ ନୁହେଁ							

ଅଧିଗ୍ରହଣର ବୈଧ ତାରିଖ :- ୨୭.୦୯.୨୦୧୯

ରାଜ୍ୟପାଳଙ୍କ ଆଦେଶ କ୍ରମେ



ଜିଲ୍ଲାପାଳ, କଳାହାଣ୍ଡି ।


ଜିଲ୍ଲାପାଳ, କଳାହାଣ୍ଡି

ଭୂମି ଅଧିଗ୍ରହଣ ଅନୁସୂଚୀ

ମୌଜା : ନିଶାନପୁର, ଥାନା : ନର୍ଲା, ନଂ. ୧୦୭ ତହସିଲ : ନର୍ଲା, ଜିଲ୍ଲା : କଳାହାଣ୍ଡି

ରେଡ୍ ଜଳସେଚନ ପ୍ରକଳ୍ପର ନିଶାନପୁର ସବ୍-ମାଇନର ନଂ ୧ କେନାଲ ନିର୍ମାଣ ନିମନ୍ତେ

ଗ୍ରାମ ର ନାମ	ଗ୍ରାମାଞ୍ଚଳ/ ସହରାଞ୍ଚଳ	ଖାତା ନଂ.	ପ୍ଲଟ ନଂ.	କିସମ	ପୂର୍ବ ମୋଟ ରକବା	ଅଧିଗ୍ରହଣ ହେବାକୁ ଥିବା ଜମିର ରକବା	ରୟତଙ୍କ ନାମ ଏବଂ ପିତାଙ୍କ ନାମ
୧	୨	୩	୪	୫	୬	୭	୮
ନିଶାନପୁର	ଗ୍ରାମାଞ୍ଚଳ	୧୯୦/୧୪୮	୧୧୭୧	ମାଳ	୧.୪୫	୦.୧୫	ଝସକେତନ ରଣା, ପି:ମୁରଲୀ ଧର ରଣା, ଜା: କୁମ୍ଭାର ବା-ନିଜଗାଁ
		୧୯୦/୧୫୫	୧୧୭୦	ମାଳ	୦.୪୦	୦.୧୦	ସତ୍ୟେଶ ରଣା, ପି- କୃଷ୍ଣ ଭଦ୍ର ରଣା, ଜା: କୁମ୍ଭାର ବା:ନିଜଗାଁ
ମୌଜାର ମୋଟ ରୟତି ଜମି ୨ ପ୍ଲଟ୍ କୁ ଅଧିସୂଚିତ ରକବା ୧.୦.୨୫ କର							

Handwritten signature
 ଉପକ୍ରମ ଓ ଅବସାନ ପତ୍ରତାଲି
 ରେଡ୍ ଜଳସେଚନ ପ୍ରକଳ୍ପ
 ବୁଝାମଣା, କଳାହାଣ୍ଡି

Handwritten signature
**COLLECTOR
 KALAHANDI**

Memo No. 573

/L.A

Date 17-8-20

Copy of the Declaration alongwith copy of land schedule and CD forwarded to the Director, printing Stationery and publication, Odisha, Cuttack for publication in the next issue of E.O.G He is requested to supply 3 spare copies of them to R & D.M Department Odisha/Water Resources Department Odisha/ Secretary to RDC (SD), Berhampur for necessary record.



Collector, Kalahandi

Memo No. 574

/L.A

Date 17-8-20

Copy of the Declaration alongwith copy of land schedule and CD forwarded to Director, Information & Public Relation office, Kalahandi, Bhawanipatna, with a request to take necessary steps for publication of the Declaration alongwith the land schedule in two local daily newspapers of which atleast one shall be in the regional language and two copies of the said publication may be furnished to the undersigned at an early date.



Collector, Kalahandi

Memo No. 575

/L.A

Date 17-8-20

Copy of the Declaration forwarded to D.I.O, NIC, Kalahandi with a request to upload the Declaration in district Website for information of general public.


Collector, Kalahandi


Memo No. 576

/L.A

Date 17-8-20

Copy forwarded to the L.A & R.O, Ret Irrigation Project, Kusumkhunti, Kalahandi for information and necessary action.

1. He should not take possession of the land under any circumstances before making payment of compensation to the land losers.
2. The substance of the Declaration may be published in the locality (affected area) and Gram Panchayat concerned immediately. Copies of such publication and the date of publication may be intimated to this Office forthwith for further course of action.
3. Publication in EOG/ Newspaper may be watched and reported to this office with details of such publication.


Collector, Kalahandi

Memo No. 577

/L.A

Date 17-8-20

Copy forwarded to the Revenue & Disaster Management Department, Odisha, Bhubaneswar /Water Resources Department, Odisha, Bhubaneswar / Revenue divisional Commissioner (SD) Berhampur for information and necessary action.


Collector, Kalahandi

Memo No. 578

/L.A

Date 17-8-20

Copy forwarded to the Executive Engineer, Ret Canal Division, Kalahandi/Guard File for information.


Collector, Kalahandi

ଓଡ଼ିଶା ସରକାର

କଳାହାଣ୍ଡି ଜିଲ୍ଲାପାଳଙ୍କ କାର୍ଯ୍ୟାଳୟ

ଘୋଷଣା

ସଂଖ୍ୟା LA-RIP-KLD- 579

ତା. 12-8-20

ସର୍ବସାଧାରଣଙ୍କ ଅବଗତ ନିମନ୍ତେ, ନ୍ୟାୟୋଚିତ କ୍ଷତିପୂରଣ ଅଧିକାର ଏବଂ ଭୁ-ଅର୍ଜନ, ପୁନର୍ବାସ ଓ ଅଲଥାନ କ୍ଷେତ୍ରରେ ସ୍ୱଚ୍ଛତା ଆଇନ, ୨୦୧୩ (RFCTLAR & R Act, 2013) ର ଧାରା ୧୯ ର ଅଧିନିୟମ ୧ ଅନୁଯାୟୀ ଏହି ଘୋଷଣାମା ଦିଆଯାଉଅଛି ଯେ ଉକ୍ତ ଆଇନର ଧାରା ୧୫(୨) ଅନୁସାରେ ଜିଲ୍ଲାପାଳଙ୍କ ଦ୍ୱାରା ପ୍ରଦତ୍ତ ରିପୋର୍ଟ କୁ ବିବେଚନା କରି ରାଜ୍ୟ ସରକାରଙ୍କୁ ଏହି ଆଇନର ଧାରା ୨(୧) ପ୍ରକାରେ ପ୍ରତୀତ ହେଉଅଛି ଯେ ମୌଜା- ସିନାଙ୍ଗବାହାଲି, ଥାନା- ନର୍ଲା, ତହସିଲ- ନର୍ଲା, ଜିଲ୍ଲା-କଳାହାଣ୍ଡି ରେ ନିମ୍ନ ସୂଚୀତ 'କ' ତହସିଲ ଜମି ଏକ ସାର୍ବଜନୀନ ଉଦ୍ଦେଶ୍ୟରେ ଯଥା କଳାହାଣ୍ଡି ଜିଲ୍ଲାର ରେଡ୍ ଜଳସେଚନ ପ୍ରକଳ୍ପର ସାମ୍ବନ୍ଧରେ ଡିଜିଟାଲାଇଜେସନ୍, ନାସାଗପୁର ମାଇନର ଓ ରାଣିପଟା ସବ୍-ମାଇନର କେନାଲ ନିର୍ମାଣ ନିମନ୍ତେ ଭୂମି ଅଧିଗ୍ରହଣ ଆବଶ୍ୟକ ହେଉଅଛି ।

ଏହି ଭୂମି ଅଧିଗ୍ରହଣ ସମ୍ପନ୍ନ ପ୍ରାରମ୍ଭିକ ବିଜ୍ଞପ୍ତି ନ୍ୟାୟୋଚିତ କ୍ଷତିପୂରଣ ଅଧିକାର ଏବଂ ଭୁ-ଅର୍ଜନ, ପୁନର୍ବାସ ଓ ଅଲଥାନ କ୍ଷେତ୍ରରେ ସ୍ୱଚ୍ଛତା ଆଇନ, ୨୦୧୩ (RFCTLAR & R Act, 2013) ର ଧାରା ୧୧(୧) ଅନୁଯାୟୀ ବିଜ୍ଞପ୍ତି ସଂଖ୍ୟା-୩୪୩, ତା. ୧୭.୦୮.୨୦୧୯ ରିଖରେ ପ୍ରକାଶିତ ହୋଇଅଛି ।

ପୁନଶ୍ଚ ଏହା ଘୋଷଣା କରାଯାଉଅଛି ଯେ ମୌଜା- ସିନାଙ୍ଗବାହାଲି, ଥାନା- ନର୍ଲା, ଜିଲ୍ଲା-କଳାହାଣ୍ଡି ରେ କୌଣସି ବିପ୍ରାପିତ ପରିବାର ନ ଥିବାରୁ ପୁନର୍ବାସ ଓ ଅଲଥାନ ନିମନ୍ତେ କୌଣସି ଜମି ଚିହ୍ନଟ ଓ ପୁନର୍ବାସ ଓ ଅଲଥାନ ଯୋଜନା ରୂପରେଖର ସାରମର୍ମ ସଂଲଗ୍ନ କରାଯାଇନାହିଁ । ଅନୁମୋଦିତ ପୁନର୍ବାସ ଓ ଅଲଥାନ ଯୋଜନା ଜିଲ୍ଲାପାଳ ଏବଂ ପୁନର୍ବାସ ଓ ଅଲଥାନ ପ୍ରଶାସନ କାର୍ଯ୍ୟାଳୟରେ ଉପଲବ୍ଧ ଅଟେ । ଏହା ମଧ୍ୟ ଜିଲ୍ଲା ୱେବସାଇଟ୍ www.kalahandi.nic.in ରେ ଏବଂ ରାଜ୍ୟ ସରକାର ଙ୍କ ୱେବସାଇଟ୍

www.odisha.gov.in/revenue ରେ ସର୍ବସାଧାରଣଙ୍କ ଅବଲୋକନ ପାଇଁ ଅପଲୋଡ କରାଯାଇଛି । ପୁନର୍ବିଧି ଓ ଅଭିଧାନ ଯୋଜନାର ଭୂମି ନକ୍ସା ଭୂ-ଅର୍ଜନ ଅଧିକାରୀଙ୍କ କାର୍ଯ୍ୟାଳୟରେ କାର୍ଯ୍ୟ ଦିବସମାନଙ୍କରେ ଦେଖିବାକୁ ମିଳିପାରିବ ।

ତଫସିଲ-କ
(ପୁସ୍ତାବିତ ଭୂମି ଅଧିଗ୍ରହଣ ଅନୁସୂଚୀ)
ଜିଲ୍ଲା : କଳାହାଣ୍ଡି, ତହସିଲ : ନର୍ଲା

ଗ୍ରାମର ନାମ	ଗ୍ରାମାଞ୍ଚଳ/ ସହରାଞ୍ଚଳ	ଖାତା ନଂ.	ପ୍ଲଟ୍ ନଂ.	କିସମ	ପ୍ଲଟ୍ ର ମୋଟ ରଜବା	ଅଧିଗ୍ରହଣ ହେବକୁ ଥିବା ଜମିର ରଜବା	ରୟତଙ୍କ ନାମ
୧	୨	୩	୪	୫	୬	୭	୮
ସିନାଙ୍ଗବାହାଲି	ଗ୍ରାମାଞ୍ଚଳ	ଏଥି ସହିତ ସଂଲଗ୍ନ କରାଗଲା	ଏଥି ସହିତ ସଂଲଗ୍ନ କରାଗଲା	ଏଥି ସହିତ ସଂଲଗ୍ନ କରାଗଲା	ଏଥି ସହିତ ସଂଲଗ୍ନ କରାଗଲା	ଏ. ୧.୧୦	ଏଥି ସହିତ ସଂଲଗ୍ନ କରାଗଲା

- ଉକ୍ତ ଅଧିସୂଚୀତ ଜମି ରଜବା ମଧ୍ୟରୁ କୌଣସି ସଂରକ୍ଷିତ ସରକାରୀ ଜମି ପ୍ରତିବଦଳ ପାଇଁ ଉଦ୍ଦିଷ୍ଟ ନୁହେଁ ।

ତଫସିଲ-ଖ
(ପୁନର୍ବିଧି ନିମିତ୍ତ ଚିହ୍ନଟ ଭୂମି ଅନୁସୂଚୀ)
ଜିଲ୍ଲା : କଳାହାଣ୍ଡି, ତହସିଲ : ନର୍ଲା

ଗ୍ରାମର ନାମ	ଗ୍ରାମାଞ୍ଚଳ/ ସହରାଞ୍ଚଳ	ଖାତା ନଂ.	ପ୍ଲଟ୍ ନଂ.	କିସମ	ପ୍ଲଟ୍ ର ମୋଟ ରଜବା	ପୁନର୍ବିଧି ନିମିତ୍ତ ଚିହ୍ନଟ ଜମିର ରଜବା	ରୟତଙ୍କ ନାମ
୧	୨	୩	୪	୫	୬	୭	୮
ପ୍ରଯୁଜ୍ୟ ନୁହେଁ							

ଅଧିସୂଚନାର ବୈଧ ତାରିଖ :- ୨୭.୦୯.୨୦୧୯

Handwritten signature
ଭୂ-ଅର୍ଜନ ଓ ଅଭିଧାନ ଅଧିକାରୀ
ଭେତ କବସେଚନ ପ୍ରକଳ୍ପ
ଭୁବନେଶ୍ୱର, କଳାହାଣ୍ଡି


ରାଜ୍ୟପାଳଙ୍କ ଆଦେଶ କ୍ରମେ
Handwritten signature
COLLECTOR
KALAHANDI

ଭୂମି ଅଧିଗ୍ରହଣ ଅନୁସୂଚୀ

ମୌଜା : ସିନାଙ୍ଗବାହାଲି, ତହସିଲ: ନର୍ଲା, ଥାନା : ନର୍ଲା, ନଂ. ୧୦୫, ଜିଲ୍ଲା : କଳାହାଣ୍ଡି

ରେଡ ଜଳସେଚନ ପ୍ରକଳ୍ପର ସାନଡଙ୍ଗରୀ ଡିଷ୍ଟ୍ରିବ୍ୟୁଟାରୀ, ନିସାଣପୁର ମାଇନର ଓ ରାଣିପଟା ସବ-ମାଇନର କେନାଲ ନିର୍ମାଣ ନିମନ୍ତେ

ଗ୍ରାମ ର ନାମ	ଗ୍ରାମାଞ୍ଚଳ/ସହରାଞ୍ଚଳ	ଖାତା ନଂ.	ପ୍ଲଟ ନଂ.	କିସମ	ପୂର୍ବ ମୋଟ ରକବା	ଅଧିଗ୍ରହଣ ହେବାକୁ ଥିବା ଜମିର ରକବା	ରୟତଙ୍କ ନାମ ଏବଂ ପିତାଙ୍କ ନାମ
୧	୨	୩	୪	୫	୬	୭	୮
ସିନାଙ୍ଗବାହାଲି	ଗ୍ରାମାଞ୍ଚଳ	୬୩/୩	୬/୫୨୬	ଘାସ ପଡିଆ	୦.୪୪	୦.୩୦	କୃଷ୍ଣ ମାଝୀ, ପି: ଦାସ ମାଝୀ, ଲଳିତା ଦେବି ସା: କୃଷ୍ଣ ମାଝୀ, ଜା: କନ୍ଧ ବା:ରାଣାପଟା
ସିନାଙ୍ଗବାହାଲି	ଗ୍ରାମାଞ୍ଚଳ	୪୫	୧୩୪/୫୯୯	ଆଟ	୨.୪୧	୦.୩୦	ମଦନ ଗଡଡିଆ, ପି: ଚକ୍ର ଧର ଗଡଡିଆ, ଶିବ ଗଡଡିଆ, ମଧୁ ଗଡଡିଆ, ପି: ଗୋପାଳ ଗଡଡିଆ, କୁଞ୍ଜଲତା ଗଡଡିଆ, ପି: ଚକ୍ର ଧର ଗଡଡିଆ, ଜା: କୋଲତା ବା: ନିଜଗାଁ
ସିନାଙ୍ଗବାହାଲି	ଗ୍ରାମାଞ୍ଚଳ	୬୩/୧୦୦	୩୫୧	ବାହାଲ	୧.୫୦	୦.୪୦	ଭରତ ଗଡଡିଆ, ପି-ମଦନ ଗଡଡିଆ, ଜା: କୋଲତା ବା : ନିଜଗାଁ
ସିନାଙ୍ଗବାହାଲି	ଗ୍ରାମାଞ୍ଚଳ	୪୧	୨୬୮	ଆଟ	୨.୦୦	୦.୧୦	ବୈରାଗା ବୁଝିଆ, ପି: ଉଦେନାଥ ବୁଝିଆ, ଜା : କୋଲତା ବା: ନିଜଗାଁ
ମୌଜାର ମୋଟ ରୟତି ଜମି ୪ ପ୍ଲଟ୍ କୁ ମୋଟ ଅଧିକୃତ						ରକବା ଏ. ୧.୧୦	


 ଉପର ଓ ଅଧିକାର ଅଧିକାରୀ
 ରେଡ ଜଳସେଚନ ପ୍ରକଳ୍ପ
 କୁସୁମବୁଡ଼ି, ବବାହାଣ୍ଡି



 17/8/2020
 COLLECTOR
 KALAHANDI

Memo No. 580

/L.A

Date 17-8-20

Copy of the Declaration alongwith copy of land schedule and CD forwarded to the Director, printing Stationery and publication, Odisha, Cuttack for publication in the next issue of E.O.G He is requested to supply 3 spare copies of them to R & D.M Department Odisha/Water Resources Department Odisha/ Secretary to RDC (SD), Berhampur for necessary record.



Collector, Kalahandi

Memo No. 581

/L.A

Date 17-8-20

Copy of the Declaration alongwith copy of land schedule and CD forwarded to Director, Information & Public Relation office, Kalahandi, Bhawanipatna, with a request to take necessary steps for publication of the Declaration alongwith the land schedule in two local daily newspapers of which atleast one shall be in the regional language and two copies of the said publication may be furnished to the undersigned at an early date.



Collector, Kalahandi

Memo No. 582

/L.A

Date 17-8-20

Copy of the Declaration forwarded to D.I.O, NIC, Kalahandi with a request to upload the Declaration in district Website for information of general public.


Collector, Kalahandi

Memo No. 583

/L.A

Date 17-8-20

Copy forwarded to the L.A & R.O, Ret Irrigation Project, Kusumkhunti, Kalahandi for information and necessary action.

1. He should not take possession of the land under any circumstances before making payment of compensation to the land losers.
2. The substance of the Declaration may be published in the locality (affected area) and Gram Panchayat concerned immediately. Copies of such publication and the date of publication may be intimated to this Office forthwith for further course of action.
3. Publication in EOG/ Newspaper may be watched and reported to this office with details of such publication.


Collector, Kalahandi

Memo No. 584

/L.A

Date 17-8-20

Copy forwarded to the Revenue & Disaster Management Department, Odisha, Bhubaneswar /Water Resources Department, Odisha, Bhubaneswar / Revenue divisional Commissioner (SD) Berhampur for information and necessary action.


Collector, Kalahandi

Memo No. 585

/L.A

Date 17-8-20

Copy forwarded to the Executive Engineer, Ret Canal Division, Kalahandi/Guard File for information.


Collector, Kalahandi

ଓଡ଼ିଶା ସରକାର

କଳାହାଣ୍ଡି ଜିଲ୍ଲାପାଳଙ୍କ କାର୍ଯ୍ୟାଳୟ

ଘୋଷଣା

ସଂଖ୍ୟା LA-RIP-KLD- 586

ତା. 17-8-20

ସର୍ବସାଧାରଣଙ୍କ ଅବଗତ ନିମନ୍ତେ, ନ୍ୟାୟୋଚିତ କ୍ଷତିପୂରଣ ଅଧିକାର ଏବଂ ଭୁ-ଅର୍ଜନ, ପୁନର୍ବାସ ଓ ଅଭିଧାନ କ୍ଷେତ୍ରରେ ସ୍ୱଚ୍ଛତା ଆଇନ, ୨୦୧୩ (RFCTLAR & R Act, 2013) ର ଧାରା ୧୯ ର ଅଧିକାରୀ ୧ ଅନୁଯାୟୀ ଏହି ଘୋଷଣାମା ଦିଆଯାଉଅଛି ଯେ ଉକ୍ତ ଆଇନର ଧାରା ୧୫(୨) ଅନୁସାରେ ଜିଲ୍ଲାପାଳଙ୍କ ଦ୍ୱାରା ପ୍ରଦତ୍ତ ରିପୋର୍ଟ କୁ ବିବେଚନା କରି ରାଜ୍ୟ ସରକାରଙ୍କୁ ଏହି ଆଇନର ଧାରା ୨(୧) ପ୍ରକାରେ ପ୍ରତୀତ ହେଉଅଛି ଯେ ମୌଜା- ଉଦେପୁର ଥାନା- ଭବାନୀପାଟଣା, ତହସିଲ - ଭବାନୀପାଟଣା, ଜିଲ୍ଲା-କଳାହାଣ୍ଡି ରେ ନିମ୍ନ ସୂଚୀତ 'କ' ତହସିଲ ଜମି ଏକ ସାର୍ବଜନୀନ ଉଦ୍ଦେଶ୍ୟରେ ଯଥା କଳାହାଣ୍ଡି ଜିଲ୍ଲାର ରେଭିନ୍ୟୁ କଲେକ୍ଟର ପ୍ରକଳ୍ପର ତାହାଣ୍ଡି ଡିଭିଜନ୍ ଦ୍ୱାରା ର କେନାଲ ନିର୍ମାଣ ନିମନ୍ତେ ଭୂମି ଅଧିଗ୍ରହଣ ଆବଶ୍ୟକ ହେଉଅଛି ।

ଏହି ଭୂମି ଅଧିଗ୍ରହଣ ସମ୍ପନ୍ନ ପ୍ରାରମ୍ଭିକ ବିଜ୍ଞପ୍ତି ନ୍ୟାୟୋଚିତ କ୍ଷତିପୂରଣ ଅଧିକାର ଏବଂ ଭୁ-ଅର୍ଜନ, ପୁନର୍ବାସ ଓ ଅଭିଧାନ କ୍ଷେତ୍ରରେ ସ୍ୱଚ୍ଛତା ଆଇନ, ୨୦୧୩ (RFCTLAR & R Act, 2013) ର ଧାରା ୧୧(୧) ଅନୁଯାୟୀ ବିଜ୍ଞପ୍ତି ସଂଖ୍ୟା-୩୫୫, ତା. ୧୭.୦୮.୨୦୧୯ ରିଖରେ ପ୍ରକାଶିତ ହୋଇଅଛି ।

ପୁନଶ୍ଚ ଏହା ଘୋଷଣା କରାଯାଉଅଛି ଯେ ମୌଜା- ଉଦେପୁର, ଥାନା- ଭବାନୀପାଟଣା, ଜିଲ୍ଲା-କଳାହାଣ୍ଡି ରେ କୌଣସି ବିସ୍ତାପିତ ପରିବାର ନ ଥିବାରୁ ପୁନର୍ବାସ ଓ ଅଭିଧାନ ନିମନ୍ତେ କୌଣସି ଜମି ଚିହ୍ନଟ ଓ ପୁନର୍ବାସ ଓ ଅଭିଧାନ ଯୋଜନା ରୂପରେଖର ସାରମର୍ମ ସଂଲଗ୍ନ କରାଯାଇନାହିଁ । ଅନୁମୋଦିତ ପୁନର୍ବାସ ଓ ଅଭିଧାନ ଯୋଜନା ଜିଲ୍ଲାପାଳ ଏବଂ ପୁନର୍ବାସ ଓ ଅଭିଧାନ ପ୍ରଶାସନ କାର୍ଯ୍ୟାଳୟରେ ଉପଲବ୍ଧ ଅଟେ । ଏହା ମଧ୍ୟ ଜିଲ୍ଲା ଡେପ୍ୟୁଟି କମିଶନର, www.kalahandi.nic.in ରେ ଏବଂ ରାଜ୍ୟ ସରକାରଙ୍କ ଡେପ୍ୟୁଟି କମିଶନର

www.odisha.gov.in/revenue ରେ ସର୍ବସାଧାରଣଙ୍କ ଅବଲୋକନ ପାଇଁ ଅପଲୋଡ କରାଯାଇଛି । ପୁନର୍ବାସ ଓ ଅଜ୍ଞାନ ଯୋଜନାର ଭୂମି ନକ୍ସା ଭୂ-ଅର୍ଜନ ଅଧିକାରୀଙ୍କ କାର୍ଯ୍ୟାଳୟରେ କାର୍ଯ୍ୟ ଦିବସମାନଙ୍କରେ ଦେଖିବାକୁ ମିଳିପାରିବ ।

ତଫସିଲ-କ

(ପ୍ରସାରିତ ଭୂମି ଅଧିଗ୍ରହଣ ଅନୁସୂଚୀ)

ଜିଲ୍ଲା : କଳାହାଣ୍ଡି, ତହସିଲ : ଭବାନୀପାଟଣା

ଗ୍ରାମର ନାମ	ଗ୍ରାମାଞ୍ଚଳ/ ସହରାଞ୍ଚଳ	ଖାତା ନଂ.	ପ୍ଲଟ୍ ନଂ.	ଜିସମ	ପ୍ଲଟ୍ ନଂ ମୋଟ ରଜବା	ଅଧିଗ୍ରହଣ ହେବକୁ ଥିବା ଜମିର ରଜବା	ରୟତ ଙ୍ଗ ନାମ
୧	୨	୩	୪	୫	୬	୭	୮
ଉଦେପୁର	ଗ୍ରାମାଞ୍ଚଳ	ଏଥି ସହିତ ଫଲଗୁ କରାଗଲା	ଏଥି ସହିତ ଫଲଗୁ କରାଗଲା	ଏଥି ସହିତ ଫଲଗୁ କରାଗଲା	ଏଥି ସହିତ ଫଲଗୁ କରାଗଲା	ଏ. ୨.୨୬	ଏଥି ସହିତ ଫଲଗୁ କରାଗଲା

- ଉକ୍ତ ଅଧିସୂଚୀତ ଜମି ରଜବା ମଧ୍ୟରୁ କୌଣସି ସଂରକ୍ଷିତ ସରକାରୀ ଜମି ପ୍ରତିବଦଳ ପାଇଁ ଉଦ୍ଦିଷ୍ଟ ନୁହେଁ ।

ତଫସିଲ-ଖ

(ପୁନର୍ବାସ ନିମିତ୍ତ ଚିହ୍ନଟ ଭୂମି ଅନୁସୂଚୀ)

ଜିଲ୍ଲା : କଳାହାଣ୍ଡି, ତହସିଲ : ଭବାନୀପାଟଣା

ଗ୍ରାମର ନାମ	ଗ୍ରାମାଞ୍ଚଳ/ ସହରାଞ୍ଚଳ	ଖାତା ନଂ.	ପ୍ଲଟ୍ ନଂ.	ଜିସମ	ପ୍ଲଟ୍ ନଂ ମୋଟ ରଜବା	ପୁନର୍ବାସ ନିମିତ୍ତ ଚିହ୍ନଟ ଜମିର ରଜବା	ରୟତଙ୍ଗ ନାମ
୧	୨	୩	୪	୫	୬	୭	୮
ପ୍ରଯୁଜ୍ୟ ନୁହେଁ							

ଅଧିସୂଚନାର ବୈଧ ତାରିଖ :- ୨୬.୦୯.୨୦୧୯

ଭୂ-ଅର୍ଜନ ଓ ଅଜ୍ଞାନ ଅଧିକାରୀ
ଭେତ କବସେଚନ ପ୍ରବନ୍ଧ
ବୁସ୍ତାନପୁଡ଼ି, କଳାହାଣ୍ଡି

ରାଜ୍ୟପାଳଙ୍କ ଆଦେଶ କ୍ରମେ

COLLECTOR
KALAHANDI

ଭୂମି ଅଧିଗ୍ରହଣ ଅନୁସୂଚୀ

ମୌଜା : ଉଦେପୁର, ତହସିଲ: ଭବାନୀପାଟଣା, ଥାନା : ଭବାନୀପାଟଣା, ନଂ. ୧୯୨ , ଜିଲ୍ଲା : କଳାହାଣ୍ଡି

ରେଡ ଜଳସେଚନ ପ୍ରକଳ୍ପର ତାହାଣ ଡିଷ୍ଟ୍ରିବ୍ୟୁଟାରୀ କେନାଲ ସିଷ୍ଟମ ନିର୍ମାଣ ନିର୍ମାଣ ନିମନ୍ତେ

ଗ୍ରାମ ର ନାମ	ଗ୍ରାମାଞ୍ଚଳ/ ସହରାଞ୍ଚଳ	ଖାତା ନଂ.	ପ୍ଲଟ ନଂ.	କିସମ	ପୁର ମୋଟ ରକବା	ଅଧିଗ୍ରହଣ ହେବାକୁ ଥିବା ଜମିର ରକବା	ରୟତଙ୍କ ନାମ ଏବଂ ପିତାଙ୍କ ନାମ
୧	୨	୩	୪	୫	୬	୭	୮
ଉଦେପୁର	ଗ୍ରାମାଞ୍ଚଳ	୩	୨୦୦	ବାହାଲ	୧.୦୨	୦.୪୬	ଅଶ୍ୱିନୀ କୁମାର ଯୋଷା, ପି: ରାମେଶ୍ୱର ଯୋଷା, ଜା: ବ୍ରାହ୍ମଣ, ବା: ନିଜଗାଁ
ଉଦେପୁର	ଗ୍ରାମାଞ୍ଚଳ	୧୧୭/୪୮	୨୦୩/୬୩୫	ବେଣ୍ଟା	୦.୭୮	୦.୩୬	ଲୋକନାଥ ପଧାନ, ପି: ବଳୁ ପଧାନ, ଜା: କୋଲଥା, ବା: ନିଜଗାଁ
ଉଦେପୁର	ଗ୍ରାମାଞ୍ଚଳ	୭୩	୨୦୨	ମାଲ	୧.୨୭	୦.୨୦	ବରଜ ତମ୍ବ, ତନୁର୍ଯ୍ୟୟ ତମ୍ବ, ପି: ଭକ୍ତ ତମ୍ବ, ଇଚ୍ଛାବତୀ ତମ୍ବ, ସା: ଭକ୍ତ ତମ୍ବ, ଜା: ତମ୍ବା, ବା: ନିଜଗାଁ
ଉଦେପୁର	ଗ୍ରାମାଞ୍ଚଳ	୭୭	୨୦୫	ବେଣ୍ଟା	୩.୫୦	୦.୨୦	ସୁବର୍ଣ୍ଣା ବିଶ୍ୱାଳ, ସା:ବିଶ୍ୱକେଶନ ବିଶ୍ୱାଳ, କୃତି ବିଶ୍ୱାଳ, କୁମାରୀ ବିଶ୍ୱାଳ, ସୌଦାମିନୀ ବିଶ୍ୱାଳ, ପି: ବିଶ୍ୱକେଶନ ବିଶ୍ୱାଳ, ଜା: କୋଲଥା, ବା: ନିଜଗାଁ
ଉଦେପୁର	ଗ୍ରାମାଞ୍ଚଳ	୧୦୯	୧୩୯	ମାଲ	୦.୦୫	୦.୦୪	ଶ୍ରୀବତ୍ସ ବିଶ୍ୱାଳ, ପି: ଗୋପାଳ ବିଶ୍ୱାଳ, ଜା: କୋଲଥା, ବା: ନିଜଗାଁ
ଉଦେପୁର	ଗ୍ରାମାଞ୍ଚଳ	୩୮	୧୪୦ ୧୯୯	ବାହାଲ ବେଣ୍ଟା	୧.୨୫ ୨.୧୦	୦.୪୫ ୦.୫୫	ଝସକେତନ ପଧାନ, ପି: କୁଞ୍ଜ ବିହାରୀ ପଧାନ, ଜା: କୋଲଥା, ବା: ନିଜଗାଁ
ମୌଜାର ମୋଟ ରୟତି ଜମି ୭ ପ୍ଲଟ୍ କୁ ମୋଟ ଅଧିକୃତ ରକବା ଏ. ୨.୨୬							


 ମୁଖ୍ୟ ଓ ଅଭିଯୋଗ ଅଧିକାରୀ
 ରେଡ ଜଳସେଚନ ପ୍ରକଳ୍ପ
 କୁସୁମପୁର, ଭବାନୀପାଟଣା



 COLLECTOR
 KALAHANDI

Memo No. 587

/L.A

Date 17-8-20

Copy of the Declaration alongwith copy of land schedule and CD forwarded to the Director, printing Stationery and publication, Odisha, Cuttack for publication in the next issue of E.O.G He is requested to supply 3 spare copies of them to R & D.M Department Odisha/Water Resources Department Odisha/ Secretary to RDC (SD), Berhampur for necessary record.



Collector, Kalahandi

Memo No. 588

/L.A

Date 17-8-20

Copy of the Declaration alongwith copy of land schedule and CD forwarded to Director, Information & Public Relation office, Kalahandi, Bhawanipatna, with a request to take necessary steps for publication of the Declaration alongwith the land schedule in two local daily newspapers of which atleast one shall be in the regional language and two copies of the said publication may be furnished to the undersigned at an early date.



Collector, Kalahandi

Memo No. 589

/L.A

Date 17-8-20

Copy of the Declaration forwarded to D.I.O, NIC, Kalahandi with a request to upload the Declaration in district Website for information of general public.


Collector, Kalahandi


Memo No. 590

/L.A

Date 17-8-20

Copy forwarded to the L.A & R.O, Ret Irrigation Project, Kusumkhunti, Kalahandi for information and necessary action.

1. He should not take possession of the land under any circumstances before making payment of compensation to the land losers.
2. The substance of the Declaration may be published in the locality (affected area) and Gram Panchayat concerned immediately. Copies of such publication and the date of publication may be intimated to this Office forthwith for further course of action.
3. Publication in EOG/ Newspaper may be watched and reported to this office with details of such publication.


Collector, Kalahandi

Memo No. 591

/L.A

Date 17-8-20

Copy forwarded to the Revenue & Disaster Management Department, Odisha, Bhubaneswar /Water Resources Department, Odisha, Bhubaneswar / Revenue divisional Commissioner (SD) Berhampur for information and necessary action.


Collector, Kalahandi

Memo No. 592

/L.A

Date 17-8-20

Copy forwarded to the Executive Engineer, Ret Canal Division, Kalahandi/Guard File for information.


Collector, Kalahandi

ଓଡ଼ିଶା ସରକାର

କଳାହାଣ୍ଡି ଜିଲ୍ଲାପାଳଙ୍କ କାର୍ଯ୍ୟାଳୟ

ଘୋଷଣା

ସଂଖ୍ୟା LA-RIP-KLD-593

ତା. ୧୦.୫.୨୦.....

ସର୍ବସାଧାରଣଙ୍କ ଅବଗତ ନିମନ୍ତେ, ନ୍ୟାୟୋଚିତ କ୍ଷତିପୂରଣ ଅଧିକାର ଏବଂ ଭୁ-ଅର୍ଜନ, ପୁନର୍ବାସ ଓ ଅଇଥାନ କ୍ଷେତ୍ରରେ ସ୍ୱଚ୍ଛତା ଆଇନ, ୨୦୧୩ (RFCTLAR & R Act, 2013) ର ଧାରା ୧୯ ର ଅଧିନିୟମ ୧ ଅନୁଯାୟୀ ଏହି ଘୋଷଣାକ୍ରମେ ଦିଆଯାଉଅଛି ଯେ ଉକ୍ତ ଆଇନର ଧାରା ୧୫(୨) ଅନୁସାରେ ଜିଲ୍ଲାପାଳଙ୍କ ଦ୍ୱାରା ପ୍ରଦତ୍ତ ରିପୋର୍ଟ କୁ ବିବେଚନା କରି ରାଜ୍ୟ ସରକାରଙ୍କୁ ଏହି ଆଇନର ଧାରା ୨(୧) ପ୍ରକାରେ ପ୍ରତୀତ ହେଉଅଛି ଯେ ମୌଜା- ନାସିଗାଁ, ଥାନା- ଭବାନୀପାଟଣା, ତହସିଲ - କେସିଙ୍ଗା, ଜିଲ୍ଲା-କଳାହାଣ୍ଡି ରେ ନିମ୍ନ ସୂଚୀତ 'କ' ତହସିଲ ଜମି ଏକ ସାର୍ବଜନୀନ ଉଦ୍ଦେଶ୍ୟରେ ଯଥା କଳାହାଣ୍ଡି ଜିଲ୍ଲାର ରେଭିନ୍ ଜଳ ସେବନ ପ୍ରକଳ୍ପର ବାମ କେନାଲ ସିଷ୍ଟମ୍ ନିର୍ମାଣ ନିମନ୍ତେ ଭୂମି ଅଧିଗ୍ରହଣ ଆବଶ୍ୟକ ହେଉଅଛି ।

ଏହି ଭୂମି ଅଧିଗ୍ରହଣ ସମ୍ପନ୍ନାୟ ପ୍ରାରମ୍ଭିକ ବିଜ୍ଞପ୍ତି ନ୍ୟାୟୋଚିତ କ୍ଷତିପୂରଣ ଅଧିକାର ଏବଂ ଭୁ-ଅର୍ଜନ, ପୁନର୍ବାସ ଓ ଅଇଥାନ କ୍ଷେତ୍ରରେ ସ୍ୱଚ୍ଛତା ଆଇନ, ୨୦୧୩ (RFCTLAR & R Act, 2013) ର ଧାରା ୧୧(୧) ଅନୁଯାୟୀ ବିଜ୍ଞପ୍ତି ସଂଖ୍ୟା-୩୬୧, ତା. ୧୭.୦୮.୨୦୧୯ ରିଖରେ ପ୍ରକାଶିତ ହୋଇଅଛି ।

ପୁନଶ୍ଚ ଏହା ଘୋଷଣା କରାଯାଉଅଛି ଯେ ମୌଜା- ନାସିଗାଁ, ଥାନା- ଭବାନୀପାଟଣା, ଜିଲ୍ଲା-କଳାହାଣ୍ଡି ରେ କୌଣସି ବିପ୍ରାପିତ ପରିବାର ନ ଥିବାରୁ ପୁନର୍ବାସ ଓ ଅଇଥାନ ନିମନ୍ତେ କୌଣସି ଜମି ଚିହ୍ନଟ ଓ ପୁନର୍ବାସ ଓ ଅଇଥାନ ଯୋଜନା ରୂପରେଖର ସାରମର୍ମ ସଂଲଗ୍ନ କରାଯାଇନାହିଁ । ଅନୁମୋଦିତ ପୁନର୍ବାସ ଓ ଅଇଥାନ ଯୋଜନା ଜିଲ୍ଲାପାଳ ଏବଂ ପୁନର୍ବାସ ଓ ଅଇଥାନ ପ୍ରଶାସନ କାର୍ଯ୍ୟାଳୟରେ ଉପଲବ୍ଧ ଅଟେ । ଏହା ମଧ୍ୟ ଜିଲ୍ଲା ୱେବସାଇଟ୍ www.kalahandi.nic.in ରେ ଏବଂ ରାଜ୍ୟ ସରକାର ଙ୍କ ୱେବସାଇଟ୍

www.odisha.gov.in/revenue ରେ ସର୍ବସାଧାରଣଙ୍କ ଅବଲୋକନ ପାଇଁ ଅପଲୋଡ କରାଯାଇଛି । ପୁନର୍ବାର ଓ ଅକଥାନ ଯୋଜନାର ଭୂମି ନକ୍ସା ଭୂ-ଅର୍ଜନ ଅଧିକାରୀଙ୍କ କାର୍ଯ୍ୟାଳୟରେ କାର୍ଯ୍ୟ ଦିବସମାନଙ୍କରେ ଦେଖିବାକୁ ମିଳିପାରିବ ।

ତଫସିଲ-କ

(ପ୍ରସାବିତ ଭୂମି ଅଧିଗ୍ରହଣ ଅନୁସୂଚୀ)

ଜିଲ୍ଲା : କଳାହାଣ୍ଡି, ତହସିଲ : କେସିଙ୍ଗା

ଗ୍ରାମର ନାମ	ଗ୍ରାମାଞ୍ଚଳ/ ସହରାଞ୍ଚଳ	ଖାତା ନଂ.	ପ୍ଲଟ୍ ନଂ.	କିସମ	ପ୍ଲଟ୍ ମୋଟ ରକବା	ଅଧିଗ୍ରହଣ ହେବକୁ ଥିବା ଜମିର ରକବା	ରୟତଙ୍କ ନାମ
୧	୨	୩	୪	୫	୬	୭	୮
ନାସିଗାଁ	ଗ୍ରାମାଞ୍ଚଳ	ଏଥି ସହିତ ସଂଲଗ୍ନ କରାଗଲା	ଏଥି ସହିତ ସଂଲଗ୍ନ କରାଗଲା	ଏଥି ସହିତ ସଂଲଗ୍ନ କରାଗଲା	ଏଥି ସହିତ ସଂଲଗ୍ନ କରାଗଲା	ଏ. ୪.୬୪	ଏଥି ସହିତ ସଂଲଗ୍ନ କରାଗଲା

- ଉକ୍ତ ଅଧିସୂଚୀତ ଜମି ରକବା ମଧ୍ୟରୁ କୌଣସି ସଂରକ୍ଷିତ ସରକାରୀ ଜମି ପ୍ରତିବଦଳ ପାଇଁ ଉଦ୍ଦିଷ୍ଟ ନୁହେଁ ।

ତଫସିଲ-ଖ

(ପୁନର୍ବାର ନିମିତ୍ତ ଚିହ୍ନଟ ଭୂମି ଅନୁସୂଚୀ)

ଜିଲ୍ଲା : କଳାହାଣ୍ଡି, ତହସିଲ : କେସିଙ୍ଗା

ଗ୍ରାମର ନାମ	ଗ୍ରାମାଞ୍ଚଳ/ ସହରାଞ୍ଚଳ	ଖାତା ନଂ.	ପ୍ଲଟ୍ ନଂ.	କିସମ	ପ୍ଲଟ୍ ମୋଟ ରକବା	ପୁନର୍ବାର ନିମିତ୍ତ ଚିହ୍ନଟ ଜମିର ରକବା	ରୟତଙ୍କ ନାମ
୧	୨	୩	୪	୫	୬	୭	୮
ପ୍ରଯୁଜ୍ୟ ନୁହେଁ							

ଅଧିସୂଚନାର ବୈଧ ତାରିଖ :- ୨୭.୦୯.୨୦୧୯

ଉପ-ଅଧିକାରୀ ଓ ଅବସାନ ଅଧିକାରୀ

 ଭେତ ନବସେବନ ପ୍ରକଳ୍ପ

 କୁସୁମପୁଣ୍ଡି, କଳାହାଣ୍ଡି

ରାଜ୍ୟପାଳଙ୍କ ଆଦେଶ କ୍ରମେ

 17/8/2020

 COLLECTOR

 KALAHANDI


ଭୂମି ଅଧିଗ୍ରହଣ ଅନୁସୂଚୀ

ମୌଜା : ନାସିଗାଁ, ଥାନା : ଭବାନୀପାଟଣା, ନଂ. ୧୯୫, ତହସିଲ: କେସିଙ୍ଗା, ଜିଲ୍ଲା : କଳାହାଣ୍ଡି

ରେଡ ଜଳସେଚନ ପ୍ରକଳ୍ପର ବାମ କେନାଲ ସିଷ୍ଟମ ନିର୍ମାଣ ନିମନ୍ତେ

ଗ୍ରାମ ର ନାମ	ଗ୍ରାମାଞ୍ଚଳ/ସହରାଞ୍ଚଳ	ଖାତା ନଂ.	ପ୍ଲଟ ନଂ.	କିସମ	ପୁର ମୋଟ ରକବା	ଅଧିଗ୍ରହଣ ହେବାକୁ ଥିବା ଜମିର ରକବା	ରୟତଙ୍କ ନାମ ଏବଂ ପିତାଙ୍କ ନାମ
୧	୨	୩	୪	୫	୬	୭	୮
ନାସିଗାଁ	ଗ୍ରାମାଞ୍ଚଳ	୮୨	୧୫୦୩	ଆଟ	୦.୬୮	୦.୪୮	ଖଗମନ ଗଣ୍ଡ,ପି: ମାଟିବୁଢ଼ା ଗଣ୍ଡ, ହୋପଦା ଗଣ୍ଡ,ସା: ପାତୁ ଗଣ୍ଡ, ପିତଦାଳା ଗଣ୍ଡ, ପି: ବେଣ୍ଟୁ ଗଣ୍ଡ, ଦୈତ ଗଣ୍ଡ, ସା: ବେଣ୍ଟୁ ଗଣ୍ଡ, ପୁଡେ ଗଣ୍ଡ, ସା: ହାରା ଗଣ୍ଡ, ଗଦା ଗଣ୍ଡ, ସା: ଫଗୁନ ଗଣ୍ଡ, ମଲୁ ମାଝୀ, ବୁଲୁ ମାଝୀ, ବମନ ମାଝୀ, ଡିଙ୍ଗର ମାଝୀ, ପି:ଫଗୁନ ମାଝୀ, ଜା: ଗଣ୍ଡ, ବା: ଡେବୁଚିଖୁଣ୍ଟୁ
ନାସିଗାଁ	ଗ୍ରାମାଞ୍ଚଳ	୧୪୩	୧୩୪୦	ଆଟ	୧.୬୬	୦.୧୫	ବତୁଭୂଜ ମାଝୀ, ପି: ଭଗବାନ ମାଝୀ, ଜା: କନ୍ଧ, ବା: ନିଜଗାଁ
ନାସିଗାଁ	ଗ୍ରାମାଞ୍ଚଳ	୧୫୧	୧୩୭୬	ମାଳ	୧.୬୭	୦.୨୦	ଆନନ୍ଦ କୁମାର ପାତ୍ର, ପି: ବିଭ ରଞ୍ଜନ ପାତ୍ର, ବିଶାଖା ପାତ୍ର, ସା: ବିଭ ରଞ୍ଜନ ପାତ୍ର, ଜା: ଶୁଣ୍ଠି, ବା: ନିଜଗାଁ
ନାସିଗାଁ	ଗ୍ରାମାଞ୍ଚଳ	୧୯୩	୧୪୯୭ ୨୯୩୪	ଆଟ ଆଟ	୩.୯୦ ୦.୫୫	୦.୦୪ ୦.୪୫	ଯୁଗେଶ୍ୱର ଚନ୍ଦ୍ରସେନା, ଜଳନ୍ଦର ଚନ୍ଦ୍ରସେନା, ପି:ଖୁସିରାମ ଚନ୍ଦ୍ରସେନା, ଜା: କନ୍ଧ, ବା: ନିଜଗାଁ
ନାସିଗାଁ	ଗ୍ରାମାଞ୍ଚଳ	୨୨୪	୧୪୦୮	ଆଟ	୦.୩୪	୦.୦୩	ଦୁଜେ ମାଝୀ, ପି:ଗୌର ମାଝୀ, ଉର୍ଲୁଲି ମାଝୀ, ସା: ଗୌର ମାଝୀ ଜା:କନ୍ଧ, ବା: ନିଜଗାଁ
ନାସିଗାଁ	ଗ୍ରାମାଞ୍ଚଳ	୨୫୭	୧୪୯୩ ୧୪୯୪ ୧୪୯୮	ଆଟ ମାଳ ଆଟ	୧.୩୮ ୧.୫୨ ୧.୨୨	୦.୩୦ ୦.୪୪ ୦.୪୬	ଦୁର୍ଭଲ ଦଣ୍ଡସେନା, ସିରୁ ଦଣ୍ଡସେନା, ଅରକ୍ଷତ ଦଣ୍ଡସେନା, ଲିଙ୍ଗରାଜ ଦଣ୍ଡସେନା, ପି:ଧନପତି ଦଣ୍ଡସେନା, ଜା: ଗଣ୍ଡ, ବା: ନିଜଗାଁ
ନାସିଗାଁ	ଗ୍ରାମାଞ୍ଚଳ	୨୮୧	୧୩୭୪ ୨୯୫୯ ୨୯୬୦	ଆଟ ଆଟ ଆଟ	୨.୧୦ ୨.୪୦ ୨.୦୫	୦.୨୨ ୦.୧୦ ୦.୩୦	ନରସିଂହ ଗଣ୍ଡ, କୁଷ୍ଠ ଗଣ୍ଡ, ଲାଲ ଗଣ୍ଡ, ବହୁର୍ସି ଗଣ୍ଡ, ପି:ଅଭିରାମ ଗଣ୍ଡ, ଶିବ ଗଣ୍ଡ, ଖଗ ଗଣ୍ଡ, ପି:ଜୟରାମ ଗଣ୍ଡ, ନାରାଦ ଗଣ୍ଡ, ପର୍ଶୁରାମ ଗଣ୍ଡ, ଗୋପି ଗଣ୍ଡ, ପି:କୃଷ୍ଣ ଗଣ୍ଡ, ଆଶାରାମ ଗଣ୍ଡ, କନ୍ଧା ଗଣ୍ଡ, ରାମଚନ୍ଦ୍ର ଗଣ୍ଡ, ଶ୍ରୀଧର ଗଣ୍ଡ, ପି:ଲକ୍ଷଣ ଗଣ୍ଡ, ଚିକେରାମ ଗଣ୍ଡ, ପୁରନ୍ଦର ଗଣ୍ଡ, ପି:ମୋହନ ଗଣ୍ଡ, ଗୁଣ ଗଣ୍ଡ, ପି:ସାତାରାମ ଗଣ୍ଡ, ଜା: ଗଣ୍ଡ, ବା: ଡେବୁଚିଖୁଣ୍ଟୁ

ଗ୍ରାମ ର ନାମ	ଗ୍ରାମାଞ୍ଚଳ/ସହରାଞ୍ଚଳ	ଖାତା ନଂ.	ପୁଚ୍ଚ ନଂ.	କିସମ	ପୁଚ୍ଚ ମୋଟ ରକବା	ଅଧିଗ୍ରହଣ ହେବାକୁ ଥିବା ଜମିର ରକବା	ରୟତକ ନାମ ଏବଂ ପିତାକ ନାମ
୧	୨	୩	୪	୫	୬	୭	୮
ନାସିଗାଁ	ଗ୍ରାମାଞ୍ଚଳ	୩୭୮	୫୦୮	ଆଟ	୦.୧୮	୦.୦୫	ବୁଡୁ ମେହେର, ପି:ଯମଯୋଷ ମେହେର, ଜା: କୋଷା, ବା: ନିଜଗାଁ
ନାସିଗାଁ	ଗ୍ରାମାଞ୍ଚଳ	୩୧୩	୧୫୮୮	ଆଟ	୦.୩୨	୦.୧୦	ପାନପତ୍ରି ଗଉଡ, ସା :ଭକାଲୁ ଗଉଡ,ସୁମିତ୍ରା ଗଉଡ, ସା :ଧନୁର୍ଯ୍ୟୟ ଗଉଡ, ଜା: ଗଉଡ, ବା: ନିଜଗାଁ
ନାସିଗାଁ	ଗ୍ରାମାଞ୍ଚଳ	୪୨୪	୧୫୦୦	ଆଟ	୦.୧୨	୦.୦୫	ମଧୁସୈ ତଣ୍ଡସେନା,ଜାବନ୍ୟାଶ ତଣ୍ଡସେନା, ପି:ମଗର ତଣ୍ଡସେନା,ସୁମନୀ ତଣ୍ଡସେନା, ସା : ମଗର ତଣ୍ଡସେନା,, ଜା: ଗଣ୍ଡ, ବା: ଚେକୁଲିଶୁଣ୍ଠି
ନାସିଗାଁ	ଗ୍ରାମାଞ୍ଚଳ	୪୭୧	୧୨୯୬	ମାଳ	୦.୩୧	୦.୦୯	ରାମ ମାଝୀ, ଖଗ ମାଝୀ, ସାତାରାମ ମାଝୀ,ତହିମଣା ମାଝୀ, ପି:ପଦ୍ମନ ମାଝୀ, ରୁଦ୍ର ମାଝୀ, ପି:ପ୍ରହ୍ଲାଦ ମାଝୀ ପୂର୍ଣ୍ଣମା ମାଝୀ, ସା : ପ୍ରହ୍ଲାଦ ମାଝୀ ଜା: ଗଣ୍ଡ, ବା: ଚେକୁଲିଶୁଣ୍ଠି
ନାସିଗାଁ	ଗ୍ରାମାଞ୍ଚଳ	୫୧୫	୧୪୯୯	ଆଟ	୧.୬୪	୦.୩୬	ସରସ୍ୱତୀ ଦଣ୍ଡସେନା, ସା : ଅନନ୍ତ ଦଣ୍ଡସେନା, ତରା ଦଣ୍ଡସେନା, ଦୁନେଲ ଦଣ୍ଡସେନା,ପି: ଅନନ୍ତ ଦଣ୍ଡସେନା,ଜା: ଗଣ୍ଡ , ବା: ନିଜଗାଁ
ନାସିଗାଁ	ଗ୍ରାମାଞ୍ଚଳ	୫୭୯	୧୨୯୮	ମାଳ	୧.୦୦	୦.୩୦	ହୁଡୁ ମାଝୀ, ପି:ମୁଖା ମାଝୀ, ଜା: ଗଣ୍ଡ , ବା: ଚେକୁଲିଶୁଣ୍ଠି
ନାସିଗାଁ	ଗ୍ରାମାଞ୍ଚଳ	୫୮୭/୩୩୧	୧୫୮୧	ଆଟ	୧.୪୨	୦.୦୨	ଅନ୍ତ ରଣା, ପି:ନୀଳକଣ୍ଠ ରଣା, ଜା: କୁମ୍ଭାର, ବା: ନିଜଗାଁ
ନାସିଗାଁ	ଗ୍ରାମାଞ୍ଚଳ	୫୮୭/୪୪୬	୧୩୮୦	ଆଟ	୧.୬୧	୦.୪୫	ଅଶୋକ କୁମାର ପାତ୍ର, ପି:ଗୌରୀଶଙ୍କର ପାତ୍ର, ଜା: ଶୁଣ୍ଠି, ବା: ନିଜଗାଁ
ନାସିଗାଁ	ଗ୍ରାମାଞ୍ଚଳ	୫୮୭/୫୬୦	୫୦୭	ଆଟ	୦.୪୪	୦.୦୫	ସିମାଞ୍ଚଳ ମେହେର,ପି: ଯଦୁ ମେହେର, ଜା: କୋଷା, ବା: ନିଜଗାଁ
ମୌଜାର ମୋଟ ରୟତି ଜମି ୨୧ ପୁଚ୍ଚ କୁ ମୋଟ ଅଧିକୃତ ରକବା ଏ. ୪.୬୪							


 ଉପର ଓ ଅଧିକାର ଅଧିକାରୀ
 ରେଭିନ୍ କଲେକ୍ଟର ପ୍ରଦେଶ
 ବୁବନେଶ୍ୱର, ବଙ୍ଗାଳୀ



 17/8/2020
**COLLECTOR
 KALAHANDI**

Memo No. 594

/L.A

Date 17.8.20

Copy of the Declaration alongwith copy of land schedule and CD forwarded to the Director, printing Stationery and publication, Odisha, Cuttack for publication in the next issue of E.O.G He is requested to supply 3 spare copies of them to R & D.M Department Odisha/Water Resources Department Odisha/ Secretary to RDC (SD), Berhampur for necessary record.


Collector, Kalahandi

Memo No. 595 /L.A

Date 17.8.20

Copy of the Declaration alongwith copy of land schedule and CD forwarded to Director, Information & Public Relation office, Kalahandi, Bhawanipatna, with a request to take necessary steps for publication of the Declaration alongwith the land schedule in two local daily newspapers of which atleast one shall be in the regional language and two copies of the said publication may be furnished to the undersigned at an early date.


Collector, Kalahandi

Memo No. 596 /L.A

Date 17.8.20

Copy of the Declaration forwarded to D.I.O, NIC, Kalahandi with a request to upload the Declaration in district Website for information of general public.


Collector, Kalahandi

Memo No. 597 /L.A

Date 17.8.20

Copy forwarded to the L.A & R.O, Ret Irrigation Project, Kusumkhunti, Kalahandi for information and necessary action.

1. He should not take possession of the land under any circumstances before making payment of compensation to the land losers.
2. The substance of the Declaration may be published in the locality (affected area) and Gram Panchayat concerned immediately. Copies of such publication and the date of publication may be intimated to this Office forthwith for further course of action.
3. Publication in EOG/ Newspaper may be watched and reported to this office with details of such publication.


Collector, Kalahandi

Memo No. 598 /L.A

Date 17.8.20

Copy forwarded to the Revenue & Disaster Management Department, Odisha, Bhubaneswar /Water Resources Department, Odisha, Bhubaneswar / Revenue divisional Commissioner (SD) Berhampur for information and necessary action.


Collector, Kalahandi

Memo No. 599 /L.A

Date 17.8.20

Copy forwarded to the Executive Engineer, Ret Canal Division, Kalahandi/Guard File for information.


Collector, Kalahandi

ଓଡ଼ିଶା ସରକାର

କଳାହାଣ୍ଡି ଜିଲ୍ଲାପାଳଙ୍କ କାର୍ଯ୍ୟାଳୟ

ଘୋଷଣା

ସଂଖ୍ୟା LA-RIP-KLD- 600

ତା. 12.8.20

ସର୍ବସାଧାରଣଙ୍କ ଅବଗତ ନିମନ୍ତେ, ନ୍ୟାୟୋଚିତ କ୍ଷତିପୂରଣ ଅଧିକାର ଏବଂ ଭୂ-ଅର୍ଜନ, ପୁନର୍ବାସ ଓ ଅଲଥାନ କ୍ଷେତ୍ରରେ ସ୍ୱଚ୍ଛତା ଆଇନ, ୨୦୧୩ (RFCTLAR & R Act, 2013) ର ଧାରା ୧୯ ର ଅଧିନିୟମ ୧ ଅନୁଯାୟୀ ଏହି ଘୋଷଣାନାମା ଦିଆଯାଉଅଛି ଯେ ଉକ୍ତ ଆଇନର ଧାରା ୧୫(୨) ଅନୁସାରେ ଜିଲ୍ଲାପାଳଙ୍କ ଦ୍ୱାରା ପ୍ରବୃତ୍ତ ରିପୋର୍ଟ କୁ ବିବେଚନା କରି ରାଜ୍ୟ ସରକାରଙ୍କୁ ଏହି ଆଇନର ଧାରା ୨(୧) ପ୍ରକାରେ ପ୍ରତୀତ ହେଉଅଛି ଯେ ମୌଜା- ଖଇସବାହାଲ, ଥାନା- ନର୍ଲା, ତହସିଲ - ନର୍ଲା, ଜିଲ୍ଲା-କଳାହାଣ୍ଡି ରେ ନିମ୍ନ ସୂଚୀତ 'କ' ତହସିଲ ଜମି ଏକ ସାର୍ବଜନୀନ ଉଦ୍ଦେଶ୍ୟରେ ଯଥା କଳାହାଣ୍ଡି ଜିଲ୍ଲାର ରେଭିନ୍ୟୁ ଜଳ ସେବନ ପ୍ରକଳ୍ପର ଧାମନଶୁଣ୍ଠା ମାଲିକର କେନାଲ ନିର୍ମାଣ ନିମନ୍ତେ ଭୂମି ଅଧିଗ୍ରହଣ ଆବଶ୍ୟକ ହେଉଅଛି ।

ଏହି ଭୂମି ଅଧିଗ୍ରହଣ ସମ୍ପନ୍ନାୟ ପ୍ରାରମ୍ଭିକ ବିଜ୍ଞପ୍ତି ନ୍ୟାୟୋଚିତ କ୍ଷତିପୂରଣ ଅଧିକାର ଏବଂ ଭୂ-ଅର୍ଜନ, ପୁନର୍ବାସ ଓ ଅଲଥାନ କ୍ଷେତ୍ରରେ ସ୍ୱଚ୍ଛତା ଆଇନ, ୨୦୧୩ (RFCTLAR & R Act, 2013) ର ଧାରା ୧୧(୧) ଅନୁଯାୟୀ ବିଜ୍ଞପ୍ତି ସଂଖ୍ୟା-୩୭୭, ତା. ୧୭.୦୮.୨୦୧୯ ରିଖରେ ପ୍ରକାଶିତ ହୋଇଅଛି ।

ପୁନଶ୍ଚ ଏହା ଘୋଷଣା କରାଯାଉଅଛି ଯେ ମୌଜା- ଖଇସବାହାଲ, ଥାନା- ନର୍ଲା, ଜିଲ୍ଲା-କଳାହାଣ୍ଡି ରେ କୌଣସି ବିସ୍ତାପିତ ପରିବାର ନ ଥିବାରୁ ପୁନର୍ବାସ ଓ ଅଲଥାନ ନିମନ୍ତେ କୌଣସି ଜମି ଚିହ୍ନଟ ଓ ପୁନର୍ବାସ ଓ ଅଲଥାନ ଯୋଜନା ରୂପରେଖର ସାରମର୍ମ ସଂଲଗ୍ନ କରାଯାଇନାହିଁ । ଅନୁମୋଦିତ ପୁନର୍ବାସ ଓ ଅଲଥାନ ଯୋଜନା ଜିଲ୍ଲାପାଳ ଏବଂ ପୁନର୍ବାସ ଓ ଅଲଥାନ ପ୍ରଶାସନ କାର୍ଯ୍ୟାଳୟରେ ଉପଲବ୍ଧ ଅଟେ । ଏହା ମଧ୍ୟ ଜିଲ୍ଲା ଡେପ୍ୟୁଟି କମିଶନର www.kalahandi.nic.in ରେ ଏବଂ ରାଜ୍ୟ ସରକାର ଙ୍କ ଡେପ୍ୟୁଟି କମିଶନର

www.odisha.gov.in/revenue ରେ ସର୍ବସାଧାରଣଙ୍କ ଅବଲୋକନ ପାଇଁ ଅପଲୋଡ କରାଯାଇଛି । ପୁନର୍ବାସ ଓ ଅଭିଆନ ଯୋଜନାର ଭୂମି ନକ୍ସା ଭୁ-ଅର୍ଜନ ଅଧିକାରୀଙ୍କ କାର୍ଯ୍ୟାଳୟରେ କାର୍ଯ୍ୟ ଦିବସମାନଙ୍କରେ ଦେଖିବାକୁ ମିଳିପାରିବ ।

ତଫସିଲ-କ
(ପ୍ରସାବିତ ଭୂମି ଅଧିଗ୍ରହଣ ଅନୁସୂଚୀ)
ଜିଲ୍ଲା : କଳାହାଣ୍ଡି, ତହସିଲ : ନର୍ଲା

ଗ୍ରାମର ନାମ	ଗ୍ରାମାଞ୍ଚଳ/ ସହରାଞ୍ଚଳ	ଖାତା ନଂ.	ପ୍ଲଟ୍ ନଂ.	ଜିସମ	ପ୍ଲଟ୍ ମୋଟ ରଜବା	ଅଧିଗ୍ରହଣ ହେବକୁ ଥିବା ଜମିର ରଜବା	ରୟତଙ୍କ ନାମ
୧	୨	୩	୪	୫	୬	୭	୮
ଖଇସବାହାଲି	ଗ୍ରାମାଞ୍ଚଳ	ଏଥି ସହିତ ସଂଲଗ୍ନ କରାଗଲା	ଏଥି ସହିତ ସଂଲଗ୍ନ କରାଗଲା	ଏଥି ସହିତ ସଂଲଗ୍ନ କରାଗଲା	ଏଥି ସହିତ ସଂଲଗ୍ନ କରାଗଲା	ଏ. ୪.୪୩	ଏଥି ସହିତ ସଂଲଗ୍ନ କରାଗଲା

- ଉକ୍ତ ଅଧିସୂଚୀତ ଜମି ରଜବା ମଧ୍ୟରୁ କୌଣସି ସଂରକ୍ଷିତ ସରକାରୀ ଜମି ପ୍ରତିବଦଳ ପାଇଁ ଉଦ୍ଦିଷ୍ଟ ନୁହେଁ ।

ତଫସିଲ-ଖ
(ପୁନର୍ବାସ ନିମିତ୍ତ ଚିହ୍ନଟ ଭୂମି ଅନୁସୂଚୀ)
ଜିଲ୍ଲା : କଳାହାଣ୍ଡି, ତହସିଲ : ନର୍ଲା

ଗ୍ରାମର ନାମ	ଗ୍ରାମାଞ୍ଚଳ/ ସହରାଞ୍ଚଳ	ଖାତା ନଂ.	ପ୍ଲଟ୍ ନଂ.	ଜିସମ	ପ୍ଲଟ୍ ମୋଟ ରଜବା	ପୁନର୍ବାସ ନିମିତ୍ତ ଚିହ୍ନଟ ଜମିର ରଜବା	ରୟତଙ୍କ ନାମ
୧	୨	୩	୪	୫	୬	୭	୮
ପ୍ରଯୁଜ୍ୟ ନୁହେଁ							

ଅଧିସୂଚନାର ବୈଧ ତାରିଖ :- ୨୭.୦୯.୨୦୧୯

(Handwritten Signature)
ଭୁ-ଅର୍ଜନ ଓ ଅଭିଆନ ଅଧିକାରୀ
ଭେତ କବସେଚନ ପ୍ରକଳ୍ପ
ବୁଧମସୁଡ଼ି, ବରାହାଣ୍ଡି

ରାଜ୍ୟପାଳଙ୍କ ଆଦେଶ କ୍ରମେ
(Handwritten Signature)
COLLECTOR
KALAHANDI

ଭୂମି ଅଧିଗ୍ରହଣ ଅନୁସୂଚୀ

ମୌଜା : ଖଇସବାହାଲି, ଥାନା : ନର୍ଲା, ନଂ. ୧୧୩, ତହସିଲ: ନର୍ଲା ଜିଲ୍ଲା : କଳାହାଣ୍ଡି

ରେଡ ଜଳସେଚନ ପ୍ରକଳ୍ପର ଧାମନଖୁଣ୍ଟା ମାଇନର ର କେନାଲ ନିର୍ମାଣ ନିମନ୍ତେ

ଗ୍ରାମ ର ନାମ	ଗ୍ରାମାଞ୍ଚଳ/ସହରାଞ୍ଚଳ	ଖାତା ନଂ.	ପ୍ଲଟ ନଂ.	କିସମ	ପୂର୍ବ ମୋଟ ରକବା	ଅଧିଗ୍ରହଣ ହେବାକୁ ଥିବା ଜମିର ରକବା	ରୟତକ ନାମ ଏବଂ ପିତାକ ନାମ
୧	୨	୩	୪	୫	୬	୭	୮
ଖଇସବାହାଲି	ଗ୍ରାମାଞ୍ଚଳ	୪	୪୧୯	ଆଟ	୧.୦୦	୦.୧୨	ଉତ୍ତର ପଧାନ ପି: ରାମଚନ୍ଦ୍ର ପଧାନ ଜା: କୋଲଥା ବା:ନିଜଗାଁ
ଖଇସବାହାଲି	ଗ୍ରାମାଞ୍ଚଳ	୩୬	୧୦୭	ଆଟ	୦.୬୨	୦.୦୯	ମନୁ ମାଝୀ ପି: ବୁଦ୍ଧ ମାଝୀ ଜା: କନ୍ଧ ବା:ନିଜଗାଁ
ଖଇସବାହାଲି	ଗ୍ରାମାଞ୍ଚଳ	୪୦	୪୧୦ ୩୬୪	ଆଟ ଆଟ	୦.୩୭ ୦.୭୭	୦.୦୨ ୦.୦୭	ରାମ ଚନ୍ଦ୍ର ପଧାନ, ପି: କୁଟିଆ ପଧାନ, ଜା: କୋଲଥା ବା:ନିଜଗାଁ
ଖଇସବାହାଲି	ଗ୍ରାମାଞ୍ଚଳ	୭	୫୭୫	ଆଟ	୦.୨୬	୦.୧୦	କରୁଣ କର ମାଝୀ ପି: ଜତୁ ମାଝୀ, ଜା: କନ୍ଧ ବା:ନିଜଗାଁ
ଖଇସବାହାଲି	ଗ୍ରାମାଞ୍ଚଳ	୫୩/୩୮	୫୭୮ ୫୨୪ ୫୭୯/୬୪୧	ବେଣ୍ଟି ଆଟ ଆଟ	୦.୩୦ ୦.୨୧ ୧.୧୩	୦.୩୦ ୦.୨୧ ୦.୩୮	ସହଦେବ ତମ୍ବ, ପି: ସେତକହର ତମ୍ବ, ଗଣେଶ ତମ୍ବ, ପି: ନିରଞ୍ଜନ ତମ୍ବ, ଲକ୍ଷ୍ମର ତମ୍ବ, ରବି ତମ୍ବ, ପି: କିଆବନ ତମ୍ବ, ଜା: ତମ୍ବ ବା:ନିଜଗାଁ
ଖଇସବାହାଲି	ଗ୍ରାମାଞ୍ଚଳ	୧୫	୪୪୯ ୪୧୧	ଆଟ ଆଟ	୧.୮୮ ୦.୩୮	୦.୧୫ ୦.୧୦	ଗିରି ଧ. ମାଝୀ ପି: କୃଷ୍ଣ ଧ. ମାଝୀ, ଜା: ପାଇକ, ବା:ନିଜଗାଁ
ଖଇସବାହାଲି	ଗ୍ରାମାଞ୍ଚଳ	୧୯	୪୦୨	ବାହାଲ	୧.୨୪	୦.୧୪	ରତନା ମାଝୀ ସା: ଜଗବନ୍ଧୁ ମାଝୀ, ଗୋବିନ୍ଦ ମାଝୀ, ମାଧବ ମାଝୀ, କୁସୁମ ମାଝୀ ପି: ଜଗବନ୍ଧୁ ମାଝୀ ଜା:କନ୍ଧ ବା:ନିଜଗାଁ

ଗ୍ରାମ ର ନାମ	ଗ୍ରାମାଞ୍ଚଳ/ ସହରାଞ୍ଚଳ	ଖାତା ନଂ.	ପୁଚ ନଂ.	କିସମ	ପୁଚର ମୋଟ ରକବା	ଅଧିଗ୍ରହଣ ହେବାକୁ ଥିବା ଜମିର ରକବା	ରୟତକ ନାମ ଏବଂ ପିତାଙ୍କ ନାମ
୧	୨	୩	୪	୫	୬	୭	୮
ଖଇସବାହାଲି	ଗ୍ରାମାଞ୍ଚଳ	୧୩	୫୨୦	ବାହାଲ	୧.୪୫	୦.୮୫	କୈସିକ ଧ. ମାଝୀ, ପି: କୃଷ୍ଣ ଧ. ମାଝୀ, ଜା: ପାଇକ, ବା: ନିଜଗାଁ
ଖଇସବାହାଲ	ଗ୍ରାମାଞ୍ଚଳ	୩୧	୫୨୬	ବାହାଲ	୧.୬୫	୦.୪୦	ବୈଦ୍ୟ ପଧାନ, ପି: ନାରାୟଣ ପଧାନ, ଜା: କୋଲଥା, ବା: ନିଜଗାଁ
ଖଇସବାହାଲ	ଗ୍ରାମାଞ୍ଚଳ	୫୩/୩୮	୫୨୧ ୫୭୭ ୫୨୨ ୫୨୩ ୫୮୩	ନଳ ନଳ ଆଟ ନଳ ବାହାଲ	୦.୩୬ ୦.୨୫ ୦.୫୮ ୦.୧୬ ୦.୩୦	୦.୦୯ ୦.୧୨ ୦.୧୦ ୦.୦୨ ୦.୩୦	ସହଦେବ ତମ୍ବ, ପି: ସେତକଅର ତମ୍ବ, ଗଣେଶ ତମ୍ବ, ପି: ନିରଞ୍ଜନ ତମ୍ବ, ଈଶ୍ଵର ତମ୍ବ, ରବି ତମ୍ବ, ପି: ଜିଆବନ ତମ୍ବ, ଜା: ତମ୍ବ, ବା: ନିଜଗାଁ
ଖଇସବାହାଲ	ଗ୍ରାମାଞ୍ଚଳ	୫୩/୩୯	୫୮୦ ୫୮୨	ଆଟ ବେଣ୍ଟି	୧.୩୮ ୦.୩୫	୦.୩୫ ୦.୧୦	ଆଇବନ ତମ୍ବ, ପି: ବକୁଧର ତମ୍ବ, ଜା: ତମ୍ବ, ବା: ନିଜଗାଁ
ଖଇସବାହାଲ	ଗ୍ରାମାଞ୍ଚଳ	୪	୫୮୫ ୪୧୩	ବାହାଲ ଆଟ	୦.୪୫ ୩.୮୮	୦.୦୫ ୦.୩୮	ରଞ୍ଜବ ପଧାନ, ପି: ରାମଚନ୍ଦ୍ର ପଧାନ, ଜା: କୋଲଥା, ବା: ନିଜଗାଁ
ମୌଜାର ମୋଟ ରୟତି ଜମି ୧୧ ପୁଚ୍ କୁ ମୋଟ ଅଧିକୃତ ରକବା ଏ. ୪.୪୩ କର							


 ଅଧିକାରୀ ଓ ଅଭିଯାନ ଅଧିକାରୀ
 ଭେଡ଼ ଚକସେବନ ପ୍ରକଳ୍ପ
 ବୁଢ଼ମୁଣ୍ଡି, ବରାହାଣ୍ଡି


COLLECTOR
KALAHANDI

Memo No. 601

/L.A

Date 17-8-20

Copy of the Declaration alongwith copy of land schedule and CD forwarded to the Director, printing Stationery and publication, Odisha, Cuttack for publication in the next issue of E.O.G He is requested to supply 3 spare copies of them to R & D.M Department Odisha/Water Resources Department Odisha/ Secretary to RDC (SD), Berhampur for necessary record.

Collector, Kalahandi

Memo No. 602

/L.A

Date 17-8-20

Copy of the Declaration alongwith copy of land schedule and CD forwarded to Director, Information & Public Relation office, Kalahandi, Bhawanipatna, with a request to take necessary steps for publication of the Declaration alongwith the land schedule in two local daily newspapers of which atleast one shall be in the regional language and two copies of the said publication may be furnished to the undersigned at an early date.

Collector, Kalahandi

Memo No. 603

/L.A

Date 17-8-20

Copy of the Declaration forwarded to D.I.O, NIC, Kalahandi with a request to upload the Declaration in district Website for information of general public.

Collector, Kalahandi

Memo No. 604

/L.A

Date 17-8-20

Copy forwarded to the L.A & R.O, Ret Irrigation Project, Kusumkhunti, Kalahandi for information and necessary action.

1. He should not take possession of the land under any circumstances before making payment of compensation to the land losers.
2. The substance of the Declaration may be published in the locality (affected area) and Gram Panchayat concerned immediately. Copies of such publication and the date of publication may be intimated to this Office forthwith for further course of action.
3. Publication in EOG/ Newspaper may be watched and reported to this office with details of such publication.

Collector, Kalahandi

Memo No. 605

/L.A

Date 17-8-20

Copy forwarded to the Revenue & Disaster Management Department, Odisha, Bhubaneswar /Water Resources Department, Odisha, Bhubaneswar / Revenue divisional Commissioner (SD) Berhampur for information and necessary action.

Collector, Kalahandi

Memo No. 606

/L.A

Date 17-8-20

Copy forwarded to the Executive Engineer, Ret Canal Division, Kalahandi/Guard File for information.

Collector, Kalahandi

ଓଡ଼ିଶା ସରକାର

କଳାହାଣ୍ଡି ଜିଲ୍ଲାପାଳଙ୍କ କାର୍ଯ୍ୟାଳୟ

ଘୋଷଣା

ସଂଖ୍ୟା LA-RIP-KLD- 607

ତା. 12-8-20

ସର୍ବସାଧାରଣଙ୍କ ଅବଗତ ନିମନ୍ତେ, ନ୍ୟାୟୋଚିତ କ୍ଷତିପୂରଣ ଅଧିକାର ଏବଂ ଭୁ-ଅର୍ଜନ, ପୁନର୍ବାସ ଓ ଅଇଥାନ କ୍ଷେତ୍ରରେ ସ୍ୱଚ୍ଛତା ଆଇନ, ୨୦୧୩ (RFCTLAR & R Act, 2013) ର ଧାରା ୧୯ ର ଅଧିନିୟମ ୧ ଅନୁଯାୟୀ ଏହି ଘୋଷଣାନାମା ଦିଆଯାଉଅଛି ଯେ ଉକ୍ତ ଆଇନର ଧାରା ୧୫(୨) ଅନୁସାରେ ଜିଲ୍ଲାପାଳଙ୍କ ଦ୍ୱାରା ପ୍ରଦତ୍ତ ରିପୋର୍ଟ କୁ ବିବେଚନା କରି ରାଜ୍ୟ ସରକାରଙ୍କୁ ଏହି ଆଇନର ଧାରା ୨(୧) ପ୍ରକାରେ ପ୍ରତୀତ ହେଉଅଛି ଯେ ମୌଜା- କରଞ୍ଜା, ଥାନା- ନର୍ଲା , ତହସିଲ - ନର୍ଲା, ଜିଲ୍ଲା-କଳାହାଣ୍ଡି ରେ ନିମ୍ନ ସୂଚୀତ 'କ' ତତ୍ପରିଲ ଜମି ଏକ ସାର୍ବଜନୀନ ଉଦ୍ଦେଶ୍ୟରେ ଯଥା କଳାହାଣ୍ଡି ଜିଲ୍ଲାର ରେଭିନ୍ୟୁ ଜଳ ସେବନ ପ୍ରକଳ୍ପର ସାଧନତା ଉପରେ ଉପରୋକ୍ତ ନିର୍ମାଣ କେନାଲ ନିର୍ମାଣ ନିମନ୍ତେ ଭୂମି ଅଧିଗ୍ରହଣ ଆବଶ୍ୟକ ହେଉଅଛି ।

ଏହି ଭୂମି ଅଧିଗ୍ରହଣ ସମ୍ବନ୍ଧୀୟ ପ୍ରାରମ୍ଭିକ ବିଜ୍ଞପ୍ତି ନ୍ୟାୟୋଚିତ କ୍ଷତିପୂରଣ ଅଧିକାର ଏବଂ ଭୁ-ଅର୍ଜନ, ପୁନର୍ବାସ ଓ ଅଇଥାନ କ୍ଷେତ୍ରରେ ସ୍ୱଚ୍ଛତା ଆଇନ, ୨୦୧୩ (RFCTLAR & R Act, 2013) ର ଧାରା ୧୧(୧) ଅନୁଯାୟୀ ବିଜ୍ଞପ୍ତି ସଂଖ୍ୟା-୩୭୩, ତା. ୧୭.୦୮.୨୦୧୯ ରିଖରେ ପ୍ରକାଶିତ ହୋଇଅଛି ।

ପୁନଶ୍ଚ ଏହା ଘୋଷଣା କରାଯାଉଅଛି ଯେ ମୌଜା- କରଞ୍ଜା, ଥାନା- ନର୍ଲା , ତହସିଲ - ନର୍ଲା, ଜିଲ୍ଲା-କଳାହାଣ୍ଡି ରେ କୌଣସି ବିସ୍ତାପିତ ପରିବାର ନ ଥିବାରୁ ପୁନର୍ବାସ ଓ ଅଇଥାନ ନିମନ୍ତେ କୌଣସି ଜମି ଚିହ୍ନଟ ଓ ପୁନର୍ବାସ ଓ ଅଇଥାନ ଯୋଜନା ରୂପରେଖର ସାରମର୍ମ ସଂଲଗ୍ନ କରାଯାଇନାହିଁ । ଅନୁମୋଦିତ ପୁନର୍ବାସ ଓ ଅଇଥାନ ଯୋଜନା ଜିଲ୍ଲାପାଳ ଏବଂ ପୁନର୍ବାସ ଓ ଅଇଥାନ ପ୍ରଶାସନ କାର୍ଯ୍ୟାଳୟରେ ଉପଲବ୍ଧ ଅଟେ । ଏହା ମଧ୍ୟ ଜିଲ୍ଲା ୱେବସାଇଟ୍ www.kalahandi.nic.in ରେ ଏବଂ ରାଜ୍ୟ ସରକାର ଙ୍କ ୱେବସାଇଟ୍

www.odisha.gov.in/revenue ରେ ସର୍ବସାଧାରଣଙ୍କ ଅବଲୋକନ ପାଇଁ ଅପଲୋଡ କରାଯାଇଛି । ପୁନର୍ବିସ ଓ ଅଭିଆନ ଯୋଜନାର ଭୂମି ନକ୍ସା ଭୂ-ଅର୍ଜନ ଅଧିକାରୀଙ୍କ କାର୍ଯ୍ୟାଳୟରେ କାର୍ଯ୍ୟ ଦିବସମାନଙ୍କରେ ଦେଖିବାକୁ ମିଳିପାରିବ ।

ତଫସିଲ-କ
(ପ୍ରସାବିତ ଭୂମି ଅଧିଗ୍ରହଣ ଅନୁସୂଚୀ)
ଜିଲ୍ଲା : କଳାହଣ୍ଡି ତହସିଲ : ନର୍ଲା


ଗ୍ରାମର ନାମ	ଗ୍ରାମାଞ୍ଚଳ/ସହରାଞ୍ଚଳ	ଖାତା ନଂ.	ପ୍ଲଟ୍ ନଂ.	ଜିସମ	ପ୍ଲଟ୍ ମୋଟ ରଜବା	ଅଧିଗ୍ରହଣ ହେବକୁ ଥିବା ଜମିର ରଜବା	ରୟତଙ୍କ ନାମ
୧	୨	୩	୪	୫	୬	୭	୮
କରଞ୍ଜା	ଗ୍ରାମାଞ୍ଚଳ	ଏଥି ସହିତ ସଂଲଗ୍ନ କରାଗଲା	ଏଥି ସହିତ ସଂଲଗ୍ନ କରାଗଲା	ଏଥି ସହିତ ସଂଲଗ୍ନ କରାଗଲା	ଏଥି ସହିତ ସଂଲଗ୍ନ କରାଗଲା	ଏ. ୦.୨୦	ଏଥି ସହିତ ସଂଲଗ୍ନ କରାଗଲା

- ଉକ୍ତ ଅଧିଗ୍ରହଣ ଜମି ରଜବା ମଧ୍ୟରୁ କୌଣସି ସଂରକ୍ଷିତ ସରକାରୀ ଜମି ପ୍ରତିବଦଳ ପାଇଁ ଉଦ୍ଦିଷ୍ଟ ନୁହେଁ ।

ତଫସିଲ-ଖ
(ପୁନର୍ବିସ ନିମିତ୍ତ ଚିହ୍ନଟ ଭୂମି ଅନୁସୂଚୀ)
ଜିଲ୍ଲା : କଳାହଣ୍ଡି ତହସିଲ : ନର୍ଲା

ଗ୍ରାମର ନାମ	ଗ୍ରାମାଞ୍ଚଳ/ସହରାଞ୍ଚଳ	ଖାତା ନଂ.	ପ୍ଲଟ୍ ନଂ.	ଜିସମ	ପ୍ଲଟ୍ ମୋଟ ରଜବା	ପୁନର୍ବିସ ନିମିତ୍ତ ଚିହ୍ନଟ ଜମିର ରଜବା	ରୟତଙ୍କ ନାମ
୧	୨	୩	୪	୫	୬	୭	୮
ପ୍ରୟୁଜ୍ୟ ନୁହେଁ							

ଅଧିଗ୍ରହଣର ବୈଧ ତାରିଖ :- ୨୭.୦୯.୨୦୧୯


 ଭୂ-ଅର୍ଜନ ଓ ଅଭିଆନ ଅଧିକାରୀ
 ରେଭ ଚକ୍ରବର୍ତ୍ତୀ ପ୍ରବଳ
 ବୁଝାମଣା, ବକାହାଣ୍ଡି

ରାଜ୍ୟପାଳଙ୍କ ଆଦେଶ କ୍ରମେ

 COLLECTOR
 KALAHANDI

ଭୂମି ଅଧିଗ୍ରହଣ ଅନୁସୂଚୀ

ମୌଜା : କରଞ୍ଜା, ଥାନା : ନର୍ଲା, ନଂ. ୧୦୪, ତହସିଲ : ନର୍ଲା ଜିଲ୍ଲା : କଳାହାଣ୍ଡି

ରେଡ ଜଳସେଚନ ପ୍ରକଳ୍ପର ସାନଡଜରୀ ଡିଷ୍ଟ୍ରିବ୍ୟୁଟରୀ ର ଅତିରିକ୍ତ ଦକ୍ଷିଣ କେନାଲ ନିର୍ମାଣ ନିମନ୍ତେ

ଗ୍ରାମ ର ନାମ	ଗ୍ରାମାଞ୍ଚଳ/ସହରାଞ୍ଚଳ	ଖାତା ନଂ.	ପ୍ଲଟ ନଂ.	କିସମ	ପୂର୍ବ ମୋଟ ରକବା	ଅଧିଗ୍ରହଣ ହେବାକୁ ଥିବା ଜମିର ରକବା	ରୟତଙ୍କ ନାମ ଏବଂ ପିତାଙ୍କ ନାମ
୧	୨	୩	୪	୫	୬	୭	୮
କରଞ୍ଜା	ଗ୍ରାମାଞ୍ଚଳ	୬୨/୧୯	୩୯୭	ଆଟ	୦.୪୦	୦.୦୭	ଆଶାରାମ ପୋଡ, ପି: କେକେରା ପୋଡ, ଜା: ଗରଡ, ବା: ନିଜଗାଁ
କରଞ୍ଜା	ଗ୍ରାମାଞ୍ଚଳ	୬୨/୬୪	୫୪୧/୮୭୭	ମାଳ	୦.୨୫	୦.୧୩	ଜଗୁ ସାହୁ, ପି: ଧନମତ ସାହୁ ଜା: ତେଲି, ବା: ନିଜଗାଁ
ମୌଜାର ମୋଟ ରୟତି ଜମି ୩ ପ୍ଲଟ୍ କୁ ମୋଟ ଅଧିକୃତ ରକବା ୧.୦.୨୦							


 ସହକାରୀ ସମ୍ପାଦକ
 ରେଡ ଜଳସେଚନ ପ୍ରକଳ୍ପ
 ବୁବନେଶ୍ୱର, କୋହାଣ୍ଡି


 17/8/2022
 COLLECTOR
 KALAHANDI

Memo No. 608

/L.A

Date 17-8-20

Copy of the Declaration alongwith copy of land schedule and CD forwarded to the Director, printing Stationery and publication, Odisha, Cuttack for publication in the next issue of E.O.G He is requested to supply 3 spare copies of them to R & D.M Department Odisha/Water Resources Department Odisha/ Secretary to RDC (SD), Berhampur for necessary record.

Collector, Kalahandi

Memo No. 609

/L.A

Date 17-8-20

Copy of the Declaration alongwith copy of land schedule and CD forwarded to Director, Information & Public Relation office, Kalahandi, Bhawanipatna, with a request to take necessary steps for publication of the Declaration alongwith the land schedule in two local daily newspapers of which atleast one shall be in the regional language and two copies of the said publication may be furnished to the undersigned at an early date.

Collector, Kalahandi

Memo No. 610

/L.A

Date 17-8-20

Copy of the Declaration forwarded to D.I.O, NIC, Kalahandi with a request to upload the Declaration in district Website for information of general public.

Collector, Kalahandi

Memo No. 611

/L.A

Date 17-8-20

Copy forwarded to the L.A & R.O, Ret Irrigation Project, Kusumkhunti, Kalahandi for information and necessary action.

1. He should not take possession of the land under any circumstances before making payment of compensation to the land losers.
2. The substance of the Declaration may be published in the locality (affected area) and Gram Panchayat concerned immediately. Copies of such publication and the date of publication may be intimated to this Office forthwith for further course of action.
3. Publication in EOG/ Newspaper may be watched and reported to this office with details of such publication.

Collector, Kalahandi

Memo No. 612

/L.A

Date 17-8-20

Copy forwarded to the Revenue & Disaster Management Department, Odisha, Bhubaneswar /Water Resources Department, Odisha, Bhubaneswar / Revenue divisional Commissioner (SD) Berhampur for information and necessary action.

Collector, Kalahandi

Memo No. 613

/L.A

Date 17-8-20

Copy forwarded to the Executive Engineer, Ret Canal Division, Kalahandi/Guard File for information.

Collector, Kalahandi

ଓଡ଼ିଶା ସରକାର

କଳାହାଣ୍ଡି ଜିଲ୍ଲାପାଳଙ୍କ କାର୍ଯ୍ୟାଳୟ

ଘୋଷଣା

ସଂଖ୍ୟା LA-RIP-KLD- 614

ତା. 12-8-20.....

ସର୍ବସାଧାରଣଙ୍କ ଅବଗତି ନିମନ୍ତେ, ନ୍ୟାୟୋଚିତ କ୍ଷତିପୂରଣ ଅଧିକାର ଏବଂ ଭୁ-ଅର୍ଜନ, ପୁନର୍ବାସ ଓ ଅଭିଆନ କ୍ଷେତ୍ରରେ ସ୍ୱଚ୍ଛତା ଆଇନ, ୨୦୧୩ (RFCTLAR & R Act, 2013) ର ଧାରା ୧୯ ର ଅଧିନିୟମ ୧ ଅନୁଯାୟୀ ଏହି ଘୋଷଣାମା ଦିଆଯାଉଅଛି ଯେ ଉକ୍ତ ଆଇନର ଧାରା ୧୫(୨) ଅନୁସାରେ ଜିଲ୍ଲାପାଳଙ୍କ ଦ୍ୱାରା ପ୍ରଦତ୍ତ ରିପୋର୍ଟ କୁ ବିବେଚନା କରି ରାଜ୍ୟ ସରକାରଙ୍କୁ ଏହି ଆଇନର ଧାରା ୨(୧) ପ୍ରକାରେ ପ୍ରତୀତ ହେଉଅଛି ଯେ ମୌଜା- ଧାମନଖୁଣ୍ଟା, ଥାନା- ନର୍ଲା, ତହସିଲ- ନର୍ଲା, ଜିଲ୍ଲା-କଳାହାଣ୍ଡି ରେ ନିମ୍ନ ସୂଚୀତ 'କ' ତହସିଲ ଜମି ଏକ ସାର୍ବଜନୀନ ଉଦ୍ଦେଶ୍ୟରେ ଯଥା କଳାହାଣ୍ଡି ଜିଲ୍ଲାର ରେଭିନ୍ୟୁ ଜଳ ସେବନ ପୂର୍ଣ୍ଣ ଧାମନଖୁଣ୍ଟା ମାଲିକର ଓ ସର୍ବ-ମାଲିକର ଦକ୍ଷିଣ ପାର୍ଶ୍ୱ କେନାଲ ନିର୍ମାଣ ନିମନ୍ତେ ଭୂମି ଅଧିଗ୍ରହଣ ଆବଶ୍ୟକ ହେଉଅଛି ।

ଏହି ଭୂମି ଅଧିଗ୍ରହଣ ସମ୍ପନ୍ନ ପ୍ରାରମ୍ଭିକ ବିଜ୍ଞପ୍ତି ନ୍ୟାୟୋଚିତ କ୍ଷତିପୂରଣ ଅଧିକାର ଏବଂ ଭୁ-ଅର୍ଜନ, ପୁନର୍ବାସ ଓ ଅଭିଆନ କ୍ଷେତ୍ରରେ ସ୍ୱଚ୍ଛତା ଆଇନ, ୨୦୧୩ (RFCTLAR & R Act, 2013) ର ଧାରା ୧୧(୧) ଅନୁଯାୟୀ ବିଜ୍ଞପ୍ତି ସଂଖ୍ୟା-୩୭୯, ତା. ୧୭.୦୮.୨୦୧୯ ରିଖରେ ପ୍ରକାଶିତ ହୋଇଅଛି ।

ପୁନଶ୍ଚ ଏହା ଘୋଷଣା କରାଯାଉଅଛି ଯେ ମୌଜା- ଧାମନଖୁଣ୍ଟା, ଥାନା- ନର୍ଲା, ତହସିଲ- ନର୍ଲା, ରେ କୌଣସି ବିସ୍ତାପିତ ପରିବାର ନ ଥିବାରୁ ପୁନର୍ବାସ ଓ ଅଭିଆନ ନିମନ୍ତେ କୌଣସି ଜମି ଚିହ୍ନଟ ଓ ପୁନର୍ବାସ ଓ ଅଭିଆନ ଯୋଜନା ରୂପରେଖର ସାରମର୍ମ ସଂଲଗ୍ନ କରାଯାଇନାହିଁ । ଅନୁମୋଦିତ ପୁନର୍ବାସ ଓ ଅଭିଆନ ଯୋଜନା ଜିଲ୍ଲାପାଳ ଏବଂ ପୁନର୍ବାସ ଓ ଅଭିଆନ ପ୍ରଶାସନ କାର୍ଯ୍ୟାଳୟରେ ଉପଲବ୍ଧ ଅଟେ । ଏହା ମଧ୍ୟ ଜିଲ୍ଲା ଡେପୁଟି ସେକ୍ରେଟାରୀ, www.kalahandi.nic.in ରେ ଏବଂ ରାଜ୍ୟ ସରକାର ଙ୍କ ଡେପୁଟି ସେକ୍ରେଟାରୀ,

www.odisha.gov.in/revenue ରେ ସର୍ବସାଧାରଣଙ୍କ ଅବଲୋକନ ପାଇଁ ଅପଲୋଡ କରାଯାଇଛି । ପୁନର୍ବାର ଓ ଅଲଥାନ ଯୋଜନାର ଭୂମି ନକ୍ସା ଭୁ-ଅର୍ଜନ ଅଧିକାରୀଙ୍କ କାର୍ଯ୍ୟାଳୟରେ କାର୍ଯ୍ୟ ଦିବସମାନଙ୍କରେ ଦେଖିବାକୁ ମିଳିପାରିବ ।

ତଫସିଲ-କ
(ପ୍ରସାବିତ ଭୂମି ଅଧିଗ୍ରହଣ ଅନୁସୂଚୀ)
ଜିଲ୍ଲା: କଳାହାଣ୍ଡି, ତହସିଲ: ନର୍ଲା

ଗ୍ରାମର ନାମ	ଗ୍ରାମାଞ୍ଚଳ/ ସହରାଞ୍ଚଳ	ଖାତା ନଂ.	ପ୍ଲଟ୍ ନଂ.	କିସମ	ପ୍ଲଟ୍ ମୋଟ ରକବା	ଅଧିଗ୍ରହଣ ହେବକୁ ଥିବା ଜମିର ରକବା	ରୟତ ଙ୍ଗ ନାମ
୧	୨	୩	୪	୫	୬	୭	୮
ଧାମନଶୁଣ୍ଠା	ଗ୍ରାମାଞ୍ଚଳ	ଏଥି ସହିତ ସଂଲଗ୍ନ କରାଗଲା	ଏଥି ସହିତ ସଂଲଗ୍ନ କରାଗଲା	ଏଥି ସହିତ ସଂଲଗ୍ନ କରାଗଲା	ଏଥି ସହିତ ସଂଲଗ୍ନ କରାଗଲା	୧. ୦.୭୦	ଏଥି ସହିତ ସଂଲଗ୍ନ କରାଗଲା

- ଉକ୍ତ ଅଧିଗ୍ରହଣ ଜମି ରକବା ମଧ୍ୟରୁ କୌଣସି ସଂରକ୍ଷିତ ସରକାରୀ ଜମି ପ୍ରତିବଦଳ ପାଇଁ ଉଦ୍ଦିଷ୍ଟ ନୁହେଁ ।

ତଫସିଲ-ଖ
(ପୁନର୍ବାର ଜମିର ବିହ୍ନଟ ଭୂମି ଅନୁସୂଚୀ)
ଜିଲ୍ଲା: କଳାହାଣ୍ଡି, ତହସିଲ: ନର୍ଲା

ଗ୍ରାମର ନାମ	ଗ୍ରାମାଞ୍ଚଳ/ ସହରାଞ୍ଚଳ	ଖାତା ନଂ.	ପ୍ଲଟ୍ ନଂ.	କିସମ	ପ୍ଲଟ୍ ମୋଟ ରକବା	ପୁନର୍ବାର ଜମିର ବିହ୍ନଟ ଜମିର ରକବା	ରୟତ ଙ୍ଗ ନାମ
୧	୨	୩	୪	୫	୬	୭	୮
ପ୍ରଯୁଜ୍ୟ ନୁହେଁ							

ଅଧିଗ୍ରହଣର ବୈଧ ତାରିଖ :- ୨୭.୦୯.୨୦୧୯

(Handwritten signature)
ଅଧିକାରୀଙ୍କ ଅଧିକାରୀ
କଲେକ୍ଟର କଳାହାଣ୍ଡି
କଳାହାଣ୍ଡି, ଓଡ଼ିଶା

ରାଜ୍ୟପାଳଙ୍କ ଆଦେଶ କ୍ରମେ
(Handwritten signature)
COLLECTOR
KALAHANDI

ଭୂମି ଅଧିଗ୍ରହଣ ଅନୁସୂଚୀ

ମୋଜା : ଧାମନଖୁଣ୍ଟା, ଥାନା : ନର୍ଲା, ନଂ. ୧୧୨ ଡିଭିଜନ : ନର୍ଲା, ଜିଲ୍ଲା : କଳାହାଣ୍ଡି

ରେଡ୍ ଜଳସେଚନ ପ୍ରକଳ୍ପର ଧାମନଖୁଣ୍ଟା ମାଇନର ଓ ସବ୍-ମାଇନର ଦକ୍ଷିଣ ପାର୍ଶ୍ଵ କେନାଲ ନିର୍ମାଣ ନିମନ୍ତେ

ଗ୍ରାମ ର ନାମ	ଗ୍ରାମାଞ୍ଚଳ/ ସହରାଞ୍ଚଳ	ଖାତା ନଂ.	ପ୍ଲଟ ନଂ.	କିସମ	ପୁର ମୋଟ ରକବା	ଅଧିଗ୍ରହଣ ହେବାକୁ ଥିବା ଜମିର ରକବା	ରୟତଙ୍କ ନାମ ଏବଂ ପିତାଙ୍କ ନାମ
୧	୨	୩	୪	୫	୬	୭	୮
ଧାମନଖୁଣ୍ଟା	ଗ୍ରାମାଞ୍ଚଳ	୬୫	୧୭୪୬ ୧୭୫୧ ୧୭୯୪	ବାହାଲ ଆଟ ଆଡି	୧.୪୨ ୦.୦୫ ୦.୧୫	୦.୧୨ ୦.୦୫ ୦.୦୩	ଦକ୍ଷ ପଧାନ, ପି:ଲକ୍ଷମନ ପଧାନ, ଜା: କୋଲଥା, ବା: ଖଇରଭାଡି
		୧୦୪	୧୭୯୪	ବାହାଲ	୦.୯୨	୦.୩୦	ଇଗଡ ମାଝୀ, ପଣୋହା ମାଝୀ, ପି:ଦିବା ମାଝୀ, ମରୁଆବତୀ ମାଝୀ, ସା :ଦିବା ମାଝୀ, ଜା: କନ୍ଧ, ବା: ଖଇରଭାଡି
		୧୨୦	୧୭୮୫ ୧୭୮୬	ଆଡି ବାହାଲ	୦.୨୫ ୦.୮୦	୦.୧୬ ୦.୦୪	ମାଧବ ପଧାନ, ପି:ଲକ୍ଷମନ ପଧାନ, ଜା: କୋଲଥା, ବା: ଖଇରଭାଡି
ମୌଜାର ମୋଟ ରୟତି ଜମି ୬ ପ୍ଲଟ୍ କୁ ଅଧିଗ୍ରହଣିତ ରକବା ୪.୦.୭୦ କର							

Handwritten signature and date
 ଉପର ଓ ତଳର ଅଧିକାରୀ
 ରେଡ୍ ଜଳସେଚନ ପ୍ରକଳ୍ପ
 ଭୂମି ଅଧିଗ୍ରହଣ, କଳାହାଣ୍ଡି

Handwritten signature and date
 COLLECTOR
 KALAHANDI

Memo No. 615

/L.A

Date 17-8-20

Copy of the Declaration alongwith copy of land schedule and CD forwarded to the Director, printing Stationery and publication, Odisha, Cuttack for publication in the next issue of E.O.G He is requested to supply 3 spare copies of them to R & D.M Department Odisha/Water Resources Department Odisha/ Secretary to RDC (SD), Berhampur for necessary record.

Collector, Kalahandi

Memo No. 616

/L.A

Date 17-8-20

Copy of the Declaration alongwith copy of land schedule and CD forwarded to Director, Information & Public Relation office, Kalahandi, Bhawanipatna, with a request to take necessary steps for publication of the Declaration alongwith the land schedule in two local daily newspapers of which atleast one shall be in the regional language and two copies of the said publication may be furnished to the undersigned at an early date.

Collector, Kalahandi

Memo No. 617

/L.A

Date 17-8-20

Copy of the Declaration forwarded to D.I.O, NIC, Kalahandi with a request to upload the Declaration in district Website for information of general public.

Collector, Kalahandi

Memo No. 618

/L.A

Date 17-8-20

Copy forwarded to the L.A & R.O, Ret Irrigation Project, Kusumkhunti, Kalahandi for information and necessary action.

1. He should not take possession of the land under any circumstances before making payment of compensation to the land losers.
2. The substance of the Declaration may be published in the locality (affected area) and Gram Panchayat concerned immediately. Copies of such publication and the date of publication may be intimated to this Office forthwith for further course of action.
3. Publication in EOG/ Newspaper may be watched and reported to this office with details of such publication.

Collector, Kalahandi

Memo No. 619

/L.A

Date 17-8-20

Copy forwarded to the Revenue & Disaster Management Department, Odisha, Bhubaneswar /Water Resources Department, Odisha, Bhubaneswar / Revenue divisional Commissioner (SD) Berhampur for information and necessary action.

Collector, Kalahandi

Memo No. 620

/L.A

Date 17-8-20

Copy forwarded to the Executive Engineer, Ret Canal Division, Kalahandi/Guard File for information.

Collector, Kalahandi

ଓଡ଼ିଶା ସରକାର

କଳାହାଣ୍ଡି ଜିଲ୍ଲାପାଳଙ୍କ କାର୍ଯ୍ୟାଳୟ

ଘୋଷଣା

ସଂଖ୍ୟା LA-RIP-KLD- 621

ତା. 17-8-20

ସର୍ବସାଧାରଣଙ୍କ ଅବଗତ ନିମନ୍ତେ, ନ୍ୟାୟୋଚିତ କ୍ଷତିପୂରଣ ଅଧିକାର ଏବଂ ଭୁ-ଅର୍ଜନ, ପୁନର୍ବାସ ଓ ଅଲଥାନ କ୍ଷେତ୍ରରେ ସ୍ୱଚ୍ଛତା ଆଇନ, ୨୦୧୩ (RFCTLAR & R Act, 2013) ର ଧାରା ୧୯ ର ଅଧିନିୟମ ୧ ଅନୁଯାୟୀ ଏହି ଘୋଷଣାନାମା ଦିଆଯାଉଅଛି ଯେ ଉକ୍ତ ଆଇନର ଧାରା ୧୫(୨) ଅନୁସାରେ ଜିଲ୍ଲାପାଳଙ୍କ ଦ୍ୱାରା ପ୍ରଦତ୍ତ ରିପୋର୍ଟ କୁ ବିବେଚନା କରି ରାଜ୍ୟ ସରକାରଙ୍କୁ ଏହି ଆଇନର ଧାରା ୨(୧) ପ୍ରକାରେ ପ୍ରତୀତ ହେଉଅଛି ଯେ ମୌଜା- ସାଲେଭଟା, ଥାନା- ଭବାନୀପାଟଣା, ତହସିଲ - ଭବାନୀପାଟଣା, ଜିଲ୍ଲା-କଳାହାଣ୍ଡିରେ ନିମ୍ନ ସୂଚୀତ 'କ' ତତ୍ପରିଲ ଜମି ଏକ ସାର୍ବଜନୀନ ଉଦ୍ଦେଶ୍ୟରେ ଯଥା କଳାହାଣ୍ଡି ଜିଲ୍ଲାର ରେଭ. ଜଳସେଚନ ପ୍ରକଳ୍ପର ତାହାଣ ଡିଷ୍ଟ୍ରିବ୍ୟୁଟାନ୍ କେନାଲ ନିର୍ମାଣ ନିମନ୍ତେ ଭୂମି ଅଧିଗ୍ରହଣ ଆବଶ୍ୟକ ହେଉଅଛି ।

ଏହି ଭୂମି ଅଧିଗ୍ରହଣ ସମ୍ପନ୍ନ ପ୍ରାରମ୍ଭିକ ବିଜ୍ଞପ୍ତି ନ୍ୟାୟୋଚିତ କ୍ଷତିପୂରଣ ଅଧିକାରୀ ଏବଂ ଭୁ-ଅର୍ଜନ, ପୁନର୍ବାସ ଓ ଅଲଥାନ କ୍ଷେତ୍ରରେ ସ୍ୱଚ୍ଛତା ଆଇନ, ୨୦୧୩ (RFCTLAR&R Act, 2013) ର ଧାରା ୧୧(୧) ଅନୁଯାୟୀ ବିଜ୍ଞପ୍ତି ସଂଖ୍ୟା-୩୮୫, ତା. ୧୭.୦୮.୨୦୧୯ ରିଖରେ ପ୍ରକାଶିତ ହୋଇଅଛି ।

ପୁନଶ୍ଚ ଏହା ଘୋଷଣା କରାଯାଉଅଛି ଯେ ମୌଜା- ସାଲେଭଟା, ଥାନା- ଭବାନୀପାଟଣା, ଜିଲ୍ଲା-କଳାହାଣ୍ଡିରେ କୌଣସି ବିସ୍ତାପିତ ପରିବାର ନ ଥିବାରୁ ପୁନର୍ବାସ ଓ ଅଲଥାନ ନିମନ୍ତେ କୌଣସି ଜମି ଡିହୁଟ ଓ ପୁନର୍ବାସ ଓ ଅଲଥାନ ଯୋଜନା ରୂପରେଖର ସାରମର୍ମ ସଂଲଗ୍ନ କରାଯାଇନାହିଁ । ଅନୁମୋଦିତ ପୁନର୍ବାସ ଓ ଅଲଥାନ ଯୋଜନା ଜିଲ୍ଲାପାଳ ଏବଂ ପୁନର୍ବାସ ଓ ଅଲଥାନ ପ୍ରଶାସନ କାର୍ଯ୍ୟାଳୟରେ ଉପଲବ୍ଧ ଅଟେ । ଏହା ମଧ୍ୟ ଜିଲ୍ଲା ୱେବସାଇଟ୍ www.kalahandi.nic.in ରେ ଏବଂ ରାଜ୍ୟ ସରକାରଙ୍କ ୱେବସାଇଟ୍

www.odisha.gov.in/revenue ରେ ସର୍ବସାଧାରଣଙ୍କ ଅବଲୋକନ ପାଇଁ ଅପଲୋଡ କରାଯାଇଛି । ପୁନର୍ବିସ ଓ ଅଜ୍ଞାନ ଯୋଜନାର ଭୂମି ନକ୍ସା ଭୂ-ଅର୍ଜନ ଅଧିକାରୀଙ୍କ କାର୍ଯ୍ୟାଳୟରେ କାର୍ଯ୍ୟ ଦିବସମାନଙ୍କରେ ଦେଖିବାକୁ ମିଳିପାରିବ ।

ତଫସିଲ-କ
(ପ୍ରସାବିତ ଭୂମି ଅଧିଗ୍ରହଣ ଅନୁସୂଚୀ)
ଜିଲ୍ଲା : କଳାହାଣ୍ଡି, ତହସିଲ : ଭବାନୀପାଟଣା


ଗ୍ରାମର ନାମ	ଗ୍ରାମାଞ୍ଚଳ/ ସହରାଞ୍ଚଳ	ଖାତା ନଂ.	ପ୍ଲଟ୍ ନଂ.	କିସମ	ପ୍ଲଟ୍ ମୋଟ ରଜବା	ଅଧିଗ୍ରହଣ ହେବକୁ ଥିବା ଜମିର ରଜବା	ରୟତଙ୍କ ନାମ
୧	୨	୩	୪	୫	୬	୭	୮
ସାଲେଭଟା	ଗ୍ରାମାଞ୍ଚଳ	ଏଥି ସହିତ ସଂଲଗ୍ନ କରାଗଲା	ଏଥି ସହିତ ସଂଲଗ୍ନ କରାଗଲା	ଏଥି ସହିତ ସଂଲଗ୍ନ କରାଗଲା	ଏଥି ସହିତ ସଂଲଗ୍ନ କରାଗଲା	ଏ. ୦.୨୩	ଏଥି ସହିତ ସଂଲଗ୍ନ କରାଗଲା


- ଉକ୍ତ ଅଧିଗ୍ରହଣ ଜମି ରଜବା ମଧ୍ୟରୁ କୌଣସି ସଂରକ୍ଷିତ ସରକାରୀ ଜମି ପ୍ରତିବଦଳ ପାଇଁ ଉଦ୍ଦିଷ୍ଟ ନୁହେଁ ।

ତଫସିଲ-ଖ
(ପୁନର୍ବିସ ନିମିତ୍ତ ଚିହ୍ନଟ ଭୂମି ଅନୁସୂଚୀ)
ଜିଲ୍ଲା : କଳାହାଣ୍ଡି, ତହସିଲ : ଭବାନୀପାଟଣା

ଗ୍ରାମର ନାମ	ଗ୍ରାମାଞ୍ଚଳ/ ସହରାଞ୍ଚଳ	ଖାତା ନଂ.	ପ୍ଲଟ୍ ନଂ.	କିସମ	ପ୍ଲଟ୍ ମୋଟ ରଜବା	ପୁନର୍ବିସ ନିମିତ୍ତ ଚିହ୍ନଟ ଜମିର ରଜବା	ରୟତଙ୍କ ନାମ
୧	୨	୩	୪	୫	୬	୭	୮
ପ୍ରଯୁଜ୍ୟ ନୁହେଁ							

ଅଧିଗ୍ରହଣାର ବୈଧ ତାରିଖ :- ୨୦.୦୯.୨୦୧୯

(Handwritten signature and date 20/09/2020)


ରାଜ୍ୟପାଳଙ୍କ ଆଦେଶ କ୍ରମେ

 ଜିଲ୍ଲାପାଳ, କଳାହାଣ୍ଡି ।

ଭୂମି ଅଧିଗ୍ରହଣ ଅନୁସୂଚୀ

ମୌଜା : ସାଲେଭଟା, ଥାନା : ଭବାନୀପାଟଣା, ନଂ. ୧୮୭, ତହସିଲ : ଭବାନୀପାଟଣା, ଜିଲ୍ଲା : କଳାହାଣ୍ଡି

ରେଡ ଜଳସେଚନ ପ୍ରକଳ୍ପର ତାହାଣ ଡିଷ୍ଟ୍ରିବ୍ୟୁଟାରୀ କେନାଲ ନିର୍ମାଣ ନିମନ୍ତେ

ଗ୍ରାମ ର ନାମ	ଗ୍ରାମାଞ୍ଚଳ/ ସହରାଞ୍ଚଳ	ଖାତା ନଂ.	ପ୍ଲଟ ନଂ.	କ୍ଷେତ୍ର	ପୁର ମୋଟ ରକବା	ଅଧିଗ୍ରହଣ ହେବାକୁ ଥିବା ଜମିର ରକବା	ରକ୍ଷତକ ନାମ ଏବଂ ପିତାଙ୍କ ନାମ
୧	୨	୩	୪	୫	୬	୭	୮
ସାଲେଭଟା	ଗ୍ରାମାଞ୍ଚଳ	୧୭	୫୭୯	ଆଟ	୩.୭୦	୦.୦୧	ଗୋପ ଦାସ, ପି:ଗଙ୍ଗାଧର ବୁଝିଆ, ଜା: କୋଲତା, ବା: ନିଜଗାଁ
		୨୩	୬୮	ଆଟ	୦.୬୭	୦.୦୭	ଚିନ୍ତାମଣୀ ପଧାନ, ପି:ଭୀମ ପଧାନ, ଜା: କୋଲତା ବା: ନିଜଗାଁ
		୭୫	୯୮	ବେଣ୍ଟା	୧.୮୮	୦.୧୫	ସଦାଶିବ ପଧାନ, ପି:ପଦ୍ମନ ପଧାନ, ଦ୍ରୋପଦୀ ପଧାନ, ସା: ସଦାଶିବ ପଧାନ, ଜା: କୋଲତା, ବା: ନିଜଗାଁ
ମୌଜାର ମୋଟ ରକ୍ଷତ ଜମି ପ୍ଲଟ୍ ୩ କୁ ମୋଟ ରକବା ଏ. ୬.୨୫ ରୁ ଅଧିଗ୍ରହଣିତ ରକବା ଏ. ୦.୨୩							

Adar
Amity

ଶ୍ରୀ ଅମିତ କୁମାର
ଶ୍ରୀ ଅମିତ କୁମାର
ରେଡ ଜଳସେଚନ ପ୍ରକଳ୍ପ
ସୁପରିଣ୍ଡେଣ୍ଟ, ବରଗଡ଼

D
17/12/2020
COLLECTOR
KALAHANDI

Memo No. 622

/L.A

Date 17-8-20

Copy of the Declaration alongwith copy of land schedule and CD forwarded to the Director, printing Stationery and publication, Odisha, Cuttack for publication in the next issue of E.O.G He is requested to supply 3 spare copies of them to R & D.M Department Odisha/Water Resources Department Odisha/ Secretary to RDC (SD), Berhampur for necessary record.

Collector, Kalahandi

Memo No. 623

/L.A

Date 17-8-20

Copy of the Declaration alongwith copy of land schedule and CD forwarded to Director, Information & Public Relation office, Kalahandi, Bhawanipatna, with a request to take necessary steps for publication of the Declaration alongwith the land schedule in two local daily newspapers of which atleast one shall be in the regional language and two copies of the said publication may be furnished to the undersigned at an early date.

Collector, Kalahandi

Memo No. 624

/L.A

Date 17-8-20

Copy of the Declaration forwarded to D.I.O, NIC, Kalahandi with a request to upload the Declaration in district Website for information of general public.

Collector, Kalahandi

Memo No. 625

/L.A

Date 17-8-20

Copy forwarded to the L.A & R.O, Ret Irrigation Project, Kusumkhunti, Kalahandi for information and necessary action.

1. He should not take possession of the land under any circumstances before making payment of compensation to the land losers.
2. The substance of the Declaration may be published in the locality (affected area) and Gram Panchayat concerned immediately. Copies of such publication and the date of publication may be intimated to this Office forthwith for further course of action.
3. Publication in EOG/ Newspaper may be watched and reported to this office with details of such publication.

Collector, Kalahandi

Memo No. 626

/L.A

Date 17-8-20

Copy forwarded to the Revenue & Disaster Management Department, Odisha, Bhubaneswar /Water Resources Department, Odisha, Bhubaneswar / Revenue divisional Commissioner (SD) Berhampur for information and necessary action.

Collector, Kalahandi

Memo No. 627

/L.A

Date 17-8-20

Copy forwarded to the Executive Engineer, Ret Canal Division, Kalahandi/Guard File for information.

Collector, Kalahandi

ଓଡ଼ିଶା ସରକାର

କଳାହାଣ୍ଡି ଜିଲ୍ଲାପାଳଙ୍କ କାର୍ଯ୍ୟାଳୟ

ଘୋଷଣା

ସଂଖ୍ୟା LA-RIP-KLD-

628

ତା. 17.8.20

ସର୍ବସାଧାରଣଙ୍କ ଅବଗତ ନିମନ୍ତେ, ନ୍ୟାୟୋଚିତ କ୍ଷତିପୂରଣ ଅଧିକାର ଏବଂ ଭୁ-ଅର୍ଜନ, ପୁନର୍ବାସ ଓ ଅଭିଧାନ କ୍ଷେତ୍ରରେ ସ୍ୱଚ୍ଛତା ଆଇନ, ୨୦୧୩ (RFCTLAR & R Act, 2013) ର ଧାରା ୧୯ ର ଅନୁନିୟମ ୧ ଅନୁଯାୟୀ ଏହି ଘୋଷଣାମା ଦିଆଯାଉଅଛି ଯେ ଉକ୍ତ ଆଇନର ଧାରା ୧୫(୨) ଅନୁସାରେ ଜିଲ୍ଲାପାଳଙ୍କ ଦ୍ୱାରା ପ୍ରଦତ୍ତ ରିପୋର୍ଟ କୁ ବିବେଚନା କରି ରାଜ୍ୟ ସରକାରଙ୍କୁ ଏହି ଆଇନର ଧାରା ୨(୧) ପ୍ରକାରେ ପ୍ରତୀତ ହେଉଅଛି ଯେ ମୌଜା- ରାମଚନ୍ଦ୍ରପୁର , ଥାନା- ନର୍ଲା, ତହସିଲ- ଲାଞ୍ଜିଗଡ଼, ଜିଲ୍ଲା-କଳାହାଣ୍ଡି ରେ ନିମ୍ନ ସୂଚୀତ 'କ' ତହସିଲ ଜମି ଏକ ସାର୍ବଜନୀନ ଉଦ୍ଦେଶ୍ୟରେ ଯଥା କଳାହାଣ୍ଡି ଜିଲ୍ଲାର ରେଡ୍ ଜଳ ସେବନ ପ୍ରକଳ୍ପର ମଧୁପୁର ସବ-ମାଲକର ନଂ. ୧ କେନାଲ ନିର୍ମାଣ ନିମନ୍ତେ ଭୂମି ଅଧିଗ୍ରହଣ ଆବଶ୍ୟକ ହେଉଅଛି ।

ଏହି ଭୂମି ଅଧିଗ୍ରହଣ ସମ୍ପନ୍ନାୟ ପ୍ରାରମ୍ଭିକ ବିଜ୍ଞପ୍ତି ନ୍ୟାୟୋଚିତ କ୍ଷତିପୂରଣ ଅଧିକାର ଏବଂ ଭୁ-ଅର୍ଜନ, ପୁନର୍ବାସ ଓ ଅଭିଧାନ କ୍ଷେତ୍ରରେ ସ୍ୱଚ୍ଛତା ଆଇନ, ୨୦୧୩ (RFCTLAR & R Act, 2013) ର ଧାରା ୧୧(୧) ଅନୁଯାୟୀ ବିଜ୍ଞପ୍ତି ସଂଖ୍ୟା-୩୯୧, ତା. ୧୭.୦୮.୨୦୧୯ ରିଖରେ ପ୍ରକାଶିତ ହୋଇଅଛି ।

ପୁନଶ୍ଚ ଏହା ଘୋଷଣା କରାଯାଉଅଛି ଯେ ମୌଜା- ରାମଚନ୍ଦ୍ରପୁର , ଥାନା- ନର୍ଲା, ତହସିଲ- ଲାଞ୍ଜିଗଡ଼ ରେ କୌଣସି ବିସ୍ତାପିତ ପରିବାର ନ ଥିବାରୁ ପୁନର୍ବାସ ଓ ଅଭିଧାନ ନିମନ୍ତେ କୌଣସି ଜମି ଚିହ୍ନଟ ଓ ପୁନର୍ବାସ ଓ ଅଭିଧାନ ଯୋଜନା ରୂପରେଖର ସାରମର୍ମ ସଂଲଗ୍ନ କରାଯାଇନାହିଁ । ଅନୁମୋଦିତ ପୁନର୍ବାସ ଓ ଅଭିଧାନ ଯୋଜନା ଜିଲ୍ଲାପାଳ ଏବଂ ପୁନର୍ବାସ ଓ ଅଭିଧାନ ପ୍ରଶାସନ କାର୍ଯ୍ୟାଳୟରେ ଉପଲବ୍ଧ ଅଟେ । ଏହା ମଧ୍ୟ ଜିଲ୍ଲା ୱେବସାଇଟ୍, www.kalahandi.nic.in ରେ ଏବଂ ରାଜ୍ୟ ସରକାର ଙ୍କ ୱେବସାଇଟ୍,

www.odisha.gov.in/revenue ରେ ସର୍ବସାଧାରଣଙ୍କ ଅବଲୋକନ ପାଇଁ ଅପଲୋଡ
 କରାଯାଇଛି । ପୁନର୍ବିସ ଓ ଅଇଥାନ ଯୋଜନାର ଭୂମି ନକ୍ସା ଭୂ-ଅର୍ଜନ ଅଧିକାରୀଙ୍କ କାର୍ଯ୍ୟାଳୟରେ କାର୍ଯ୍ୟ
 ଦିବସମାନଙ୍କରେ ଦେଖିବାକୁ ମିଳିପାରିବ ।

ତଫସିଲ-କ

(ପ୍ରସାବିତ ଭୂମି ଅଧିଗ୍ରହଣ ଅନୁସୂଚୀ)

ଜିଲ୍ଲା: କଳାହାଣ୍ଡି, ତହସିଲ: ଲାଞ୍ଜିଗଡ

ଗ୍ରାମର ନାମ	ଗ୍ରାମାଞ୍ଚଳ/ ସହରାଞ୍ଚଳ	ଖାତା ନଂ.	ପ୍ଲଟ୍ ନଂ.	କିସମ	ପ୍ଲଟ୍‌ର ମୋଟ ରଜବା	ଅଧିଗ୍ରହଣ ହେବକୁ ଥିବା ଜମିର ରଜବା	ରୟତଙ୍କ ନାମ
୧	୨	୩	୪	୫	୬	୭	୮
ରାମଚନ୍ଦ୍ରପୁର	ଗ୍ରାମାଞ୍ଚଳ	ଏଥି ସହିତ ଫଲଗ୍ନ କରାଗଲା	ଏଥି ସହିତ ଫଲଗ୍ନ କରାଗଲା	ଏଥି ସହିତ ଫଲଗ୍ନ କରାଗଲା	ଏଥି ସହିତ ଫଲଗ୍ନ କରାଗଲା	ଏ. ୦.୨୫	ଏଥି ସହିତ ଫଲଗ୍ନ କରାଗଲା

- ଉକ୍ତ ଅଧିସୂଚୀତ ଜମି ରଜବା ମଧ୍ୟରୁ କୌଣସି ଫରାସିତ ସରକାରୀ ଜମି ପ୍ରତିବଦଳ ପାଇଁ ଉଦ୍ଦିଷ୍ଟ ନୁହେଁ ।

ତଫସିଲ-ଖ

(ପୁନର୍ବିସ ନିମିତ୍ତ ଚିହ୍ନଟ ଭୂମି ଅନୁସୂଚୀ)

ଜିଲ୍ଲା: କଳାହାଣ୍ଡି, ତହସିଲ: ଲାଞ୍ଜିଗଡ

ଗ୍ରାମର ନାମ	ଗ୍ରାମାଞ୍ଚଳ/ ସହରାଞ୍ଚଳ	ଖାତା ନଂ.	ପ୍ଲଟ୍ ନଂ.	କିସମ	ପ୍ଲଟ୍‌ର ମୋଟ ରଜବା	ପୁନର୍ବିସ ନିମିତ୍ତ ଚିହ୍ନଟ ଜମିର ରଜବା	ରୟତଙ୍କ ନାମ
୧	୨	୩	୪	୫	୬	୭	୮
ପ୍ରମୁଖ୍ୟ ନୁହେଁ							

ଅଧିସୂଚନାର ବୈଧ ତାରିଖ :- ୨୭.୦୯.୨୦୧୯

(Handwritten Signature)
 ଭୂ-ଅର୍ଜନ ଓ ଅବସାନ ଅଧିକାରୀ
 ଶେଷ ନବସେବକ ପ୍ରଚଳ
 କଲ୍ୟାଣପାଳ, କଳାହାଣ୍ଡି

ରାଜ୍ୟପାଳଙ୍କ ଆଦେଶ କ୍ରମେ
(Handwritten Signature)
 COLLECTOR
 KALAHANDI

ଭୂମି ଅଧିଗ୍ରହଣ ଅନୁସୂଚୀ

ମୌଜା : ରାମଚନ୍ଦ୍ରପୁର, ଥାନା : ନଳା, ନଂ. ୫୦ ତହସିଲ : ଲାଞ୍ଜିଗଡ଼, ଜିଲ୍ଲା : କଳାହାଣ୍ଡି
 ରେଡ୍ ଜଳସେଚନ ପ୍ରକଳ୍ପର ମଧୁପୁର ସବ୍-ମାଇନର ନଂ ୧ କେନାଲ ନିର୍ମାଣ ନିମନ୍ତେ

ଗ୍ରାମ ର ନାମ	ଗ୍ରାମାଞ୍ଚଳ/ ସହରାଞ୍ଚଳ	ଖାତା ନଂ.	ପ୍ଲଟ ନଂ.	କ୍ଷେତ୍ର	ପୁର ମୋଟ ରକବା	ଅଧିଗ୍ରହଣ ହେବାକୁ ଥିବା ଜମିର ରକବା	ରୟତଙ୍କ ନାମ ଏବଂ ପିତାଙ୍କ ନାମ
୧	୨	୩	୪	୫	୬	୭	୮
ରାମଚନ୍ଦ୍ରପୁର	ଗ୍ରାମାଞ୍ଚଳ	୮୩/୫	୩୮୬/୫୨୩	ଆଟ	୦.୧୫	୦.୧୦	ରଘୁସନ ପୁଟେଲ, ପି: ନିରଞ୍ଜନ ପୁଟେଲ, ଜା: ମାଳି, ବା: ନିଜଗାଁ
		୮୩/୧୧	୩୧୫	ଆଟ	୦.୭୭	୦.୧୫	ଡିଲେଶ୍ୱର ପୁଟେଲ, ପି: ବୃଟି ପୁଟେଲ, ଜା: ମାଳି ବା: ନିଜଗାଁ
ମୌଜାର ମୋଟ ରୟତି ଜମି ୨ ପ୍ଲଟ୍ କୁ ଅଧିସୂଚିତ ରକବା ଏ. ୦.୨୫ କର							

କଳାହାଣ୍ଡି
 ଭୂମି ଓ ଅରଥାନ ଅଧିକାରୀ
 ରେଡ୍ ଜଳସେଚନ ପ୍ରକଳ୍ପ
 ମଧୁପୁରସୁଡ଼ି, ବରାକାଣ୍ଡି
 ୧୦/୦୮/୨୦୨୦


 COLLECTOR
 KALAHANDI

Memo No. 629

/L.A

Date 17-8-20

Copy of the Declaration alongwith copy of land schedule and CD forwarded to the Director, printing Stationery and publication, Odisha, Cuttack for publication in the next issue of E.O.G He is requested to supply 3 spare copies of them to R & D.M Department Odisha/Water Resources Department Odisha/ Secretary to RDC (SD), Berhampur for necessary record.

17/8/2020
Collector, Kalahandi

Memo No. 630

/L.A

Date 17-8-20

Copy of the Declaration alongwith copy of land schedule and CD forwarded to Director, Information & Public Relation office, Kalahandi, Bhawanipatna, with a request to take necessary steps for publication of the Declaration alongwith the land schedule in two local daily newspapers of which atleast one shall be in the regional language and two copies of the said publication may be furnished to the undersigned at an early date.

Collector, Kalahandi

Memo No. 631

/L.A

Date 17-8-20

Copy of the Declaration forwarded to D.I.O, NIC, Kalahandi with a request to upload the Declaration in district Website for information of general public.

Collector, Kalahandi

Memo No. 632

/L.A

Date 17-8-20

Copy forwarded to the L.A & R.O, Ret Irrigation Project, Kusumkhunti, Kalahandi for information and necessary action.

1. He should not take possession of the land under any circumstances before making payment of compensation to the land losers.
2. The substance of the Declaration may be published in the locality (affected area) and Gram Panchayat concerned immediately. Copies of such publication and the date of publication may be intimated to this Office forthwith for further course of action.
3. Publication in EOG/ Newspaper may be watched and reported to this office with details of such publication.

Collector, Kalahandi

Memo No. 633

/L.A

Date 17-8-20

Copy forwarded to the Revenue & Disaster Management Department, Odisha, Bhubaneswar /Water Resources Department, Odisha, Bhubaneswar / Revenue divisional Commissioner (SD) Berhampur for information and necessary action.

Collector, Kalahandi

Memo No. 634

/L.A

Date 17-8-20

Copy forwarded to the Executive Engineer, Ret Canal Division, Kalahandi/Guard File for information.

Collector, Kalahandi

ଓଡ଼ିଶା ସରକାର
କଳାହାଣ୍ଡି ଜିଲ୍ଲାପାଳଙ୍କ କାର୍ଯ୍ୟାଳୟ
ଘୋଷଣା

ସଂଖ୍ୟା LA-RIP-KLD- 635

ତା. 12.8.20.....

ସର୍ବସାଧାରଣଙ୍କ ଅବଗତି ନିମନ୍ତେ, ନ୍ୟାୟୋଚିତ କ୍ଷତିପୂରଣ ଅଧିକାର ଏବଂ ଭୁ-ଅର୍ଜନ, ପୁନର୍ବିସ ଓ ଅଇଆନ କ୍ଷେତ୍ରରେ ସ୍ୱଚ୍ଛତା ଆଇନ, ୨୦୧୩ (RFCTLAR & R Act, 2013) ର ଧାରା ୧୯ ର ଅଧିନିୟମ ୧ ଅନୁଯାୟୀ ଏହି ଘୋଷଣାମା ଦିଆଯାଉଅଛି ଯେ ଉକ୍ତ ଆଇନର ଧାରା ୧୫(୨) ଅନୁସାରେ ଜିଲ୍ଲାପାଳଙ୍କ ଦ୍ୱାରା ପ୍ରଦତ୍ତ ରିପୋର୍ଟ କୁ ବିବେଚନା କରି ରାଜ୍ୟ ସରକାରଙ୍କୁ ଏହି ଆଇନର ଧାରା ୨(୧) ପ୍ରକାରେ ପ୍ରତୀତ ହେଉଅଛି ଯେ ମୌଜା- ଦେପୁର, ଥାନା- ଭବାନୀପାଟଣା, ତହସିଲ - ଭବାନୀପାଟଣା, ଜିଲ୍ଲା-କଳାହାଣ୍ଡି ରେ ନିମ୍ନ ସୂଚୀତ 'କ' ତହସିଲ ଜମି ଏକ ସାର୍ବଜନୀନ ଉଦ୍ଦେଶ୍ୟରେ ଯଥା କଳାହାଣ୍ଡି ଜିଲ୍ଲାର ରେଭିନ୍ୟୁ ଜଳସେଚନ ପ୍ରକଳ୍ପର ଦକ୍ଷିଣ ମୁଖ୍ୟ କେନାଲ ନିର୍ମାଣ ନିମନ୍ତେ ଭୂମି ଅଧିଗ୍ରହଣ ଆବଶ୍ୟକ ହେଉଅଛି ।

ଏହି ଭୂମି ଅଧିଗ୍ରହଣ ସମ୍ବନ୍ଧୀୟ ପ୍ରାରମ୍ଭିକ ବିକ୍ଷତ୍ରି ନ୍ୟାୟୋଚିତ କ୍ଷତିପୂରଣ ଅଧିକାରୀ ଏବଂ ଭୁ-ଅର୍ଜନ, ପୁନର୍ବିସ ଓ ଅଇଆନ କ୍ଷେତ୍ରରେ ସ୍ୱଚ୍ଛତା ଆଇନ, ୨୦୧୩ (RFCTLAR & R Act, 2013) ର ଧାରା ୧୧(୧) ଅନୁଯାୟୀ ବିକ୍ଷତ୍ରି ସଂଖ୍ୟା-୩୯୭, ତା. ୧୭.୦୮.୨୦୧୯ ରିଖରେ ପ୍ରକାଶିତ ହୋଇଅଛି ।

ପୁନଶ୍ଚ ଏହା ଘୋଷଣା କରାଯାଉଅଛି ଯେ ମୌଜା- ଦେପୁର, ଥାନା- ଭବାନୀପାଟଣା, ଜିଲ୍ଲା-କଳାହାଣ୍ଡି ରେ କୌଣସି ବିସ୍ତାପିତ ପରିବାର ନ ଥିବାରୁ ପୁନର୍ବିସ ଓ ଅଇଆନ ନିମନ୍ତେ କୌଣସି ଜମି ଚିହ୍ନଟ ଓ ପୁନର୍ବିସ ଓ ଅଇଆନ ଯୋଜନା ରୂପରେଖର ସାରମର୍ମ ସଂଲଗ୍ନ କରାଯାଇନାହିଁ । ଅନୁମୋଦିତ ପୁନର୍ବିସ ଓ ଅଇଆନ ଯୋଜନା ଜିଲ୍ଲାପାଳ ଏବଂ ପୁନର୍ବିସ ଓ ଅଇଆନ ପ୍ରଶାସନ କାର୍ଯ୍ୟାଳୟରେ ଉପଲବ୍ଧ ଅଟେ । ଏହା ମଧ୍ୟ ଜିଲ୍ଲା ଡେପ୍ୟୁଟି କମିଶନର www.kalahandi.nic.in ରେ ଏବଂ ରାଜ୍ୟ ସରକାରଙ୍କ ଡେପ୍ୟୁଟି କମିଶନର www.odisha.gov.in/revenue ରେ ସର୍ବସାଧାରଣଙ୍କ ଅବଲୋକନ ପାଇଁ ଅପଲୋଡ କରାଯାଇଛି । ପୁନର୍ବିସ ଓ ଅଇଆନ ଯୋଜନାର ଭୂମି ନକ୍ସା ଭୁ-ଅର୍ଜନ ଅଧିକାରୀଙ୍କ କାର୍ଯ୍ୟାଳୟରେ କାର୍ଯ୍ୟ ଦିବସମାନଙ୍କରେ ଦେଖିବାକୁ ମିଳିପାରିବ ।

ତଫସିଲ-କ

(ପ୍ରସାବିତ ଭୂମି ଅଧିଗ୍ରହଣ ଅନୁସୂଚୀ)

ଜିଲ୍ଲା : କଳାହାଣ୍ଡି, ତହସିଲ : ଭବାନୀପାଟଣା

ଗ୍ରାମର ନାମ	ଗ୍ରାମାଞ୍ଚଳ/ ସହରାଞ୍ଚଳ	ଖାତା ନଂ.	ପ୍ଲଟ୍ ନଂ.	ଜିସମ	ପ୍ଲଟ୍ ମୋଟ ରକବା	ଅଧିଗ୍ରହଣ ହେବକୁ ଥିବା ଜମିର ରକବା	ରୟତଙ୍କ ନାମ
୧	୨	୩	୪	୫	୬	୭	୮
ଦେପୁର	ଗ୍ରାମାଞ୍ଚଳ	ଏଥି ସହିତ ସଂଲଗ୍ନ କରାଗଲା	ଏଥି ସହିତ ସଂଲଗ୍ନ କରାଗଲା	ଏଥି ସହିତ ସଂଲଗ୍ନ କରାଗଲା	ଏଥି ସହିତ ସଂଲଗ୍ନ କରାଗଲା	ଏ. ୧.୧୪	ଏଥି ସହିତ ସଂଲଗ୍ନ କରାଗଲା

- ଉକ୍ତ ଅଧିଗ୍ରହଣ ଜମି ରକବା ମଧ୍ୟରୁ କୌଣସି ସଂରକ୍ଷିତ ସରକାରୀ ଜମି ପ୍ରତିବଦଳ ପାଇଁ ଉଦ୍ଦିଷ୍ଟ ନୁହେଁ ।

ତଫସିଲ-ଖ

(ପୁନର୍ବାସ ନିମିତ୍ତ ରିହ୍ନଟ ଭୂମି ଅନୁସୂଚୀ)

ଜିଲ୍ଲା : କଳାହାଣ୍ଡି, ତହସିଲ : ଭବାନୀପାଟଣା

ଗ୍ରାମର ନାମ	ଗ୍ରାମାଞ୍ଚଳ/ ସହରାଞ୍ଚଳ	ଖାତା ନଂ.	ପ୍ଲଟ୍ ନଂ.	ଜିସମ	ପ୍ଲଟ୍ ମୋଟ ରକବା	ପୁନର୍ବାସ ନିମିତ୍ତ ରିହ୍ନଟ ଜମିର ରକବା	ରୟତଙ୍କ ନାମ
୧	୨	୩	୪	୫	୬	୭	୮
ପ୍ରଯୁଜ୍ୟ ନୁହେଁ							

ଅଧିଗ୍ରହଣାର ବୈଧ ତାରିଖ :- ୨୭.୦୯.୨୦୨୯

(Handwritten signature)
 ଶ୍ରୀ-ପଦ୍ମନାଭ ଚନ୍ଦ୍ର ମହାପାତ୍ର
 ଭେଦ ନିବାରଣ ପ୍ରବନ୍ଧ
 ହୁସୁମପୁରୀ, ତହସିଲ

ରାଜ୍ୟପାଳଙ୍କ ଆଦେଶ କ୍ରମେ
(Handwritten signature)
 17/8/2020
 ଜିଲ୍ଲାପାଳ, କଳାହାଣ୍ଡି ।

ଭୂମି ଅଧିଗ୍ରହଣ ଅନୁସୂଚୀ

ମୌଜା : ଦେପୁର, ଥାନା : ଭବାନୀପାଟଣା, ନଂ. ୨୨୮, ତହସିଲ - ଭବାନୀପାଟଣା, ଜିଲ୍ଲା : କଳାହାଣ୍ଡି

ରେଡ ଜଳସେଚନ ପ୍ରକଳ୍ପର ଦକ୍ଷିଣ ମୁଖ୍ୟ କେନାଲ ନିର୍ମାଣ ନିମନ୍ତେ

ଗ୍ରାମ ର ନାମ	ଗ୍ରାମାଞ୍ଚଳ/ ସହରାଞ୍ଚଳ	ଖାତା ନଂ.	ପ୍ଲଟ ନଂ.	କିସମ	ପୂର୍ବ ମୋଟ ରକବା	ଅଧିଗ୍ରହଣ ହେବାକୁ ଥିବା ଜମିର ରକବା	ରୟତଙ୍କ ନାମ ଏବଂ ପିତାଙ୍କ ନାମ
୧	୨	୩	୪	୫	୬	୭	୮
ଦେପୁର	ଗ୍ରାମାଞ୍ଚଳ	୧୫୭	୧୧୫ ୧୧୬	ବେଣ୍ଟା ବେଣ୍ଟା	୦.୬୯ ୧.୦୦	୦.୬୯ ୦.୪୦	ପୂର୍ଣ୍ଣ ଜାନା, ପି:କେଶବ ଜାନା, ଜା: ଗଣ୍ଡ ବା: ନିଜଗାଁ
		୨୯୪/୫୦	୧୧୦	ଆଟ	୦.୫୪	୦.୦୫	ଶିର ଦେଇ, ସା: ହରି ନାଏକ, ଜା: ତମ ବା: ନିଜଗାଁ
ମୌଜାର ମୋଟ ରୟତି ଜମି ପ୍ଲଟ୍ ୩ କୁ ମୋଟ ରକବା ଏ. ୨.୨୩ ରୁ ଅଧିଗ୍ରହଣିତ ରକବା ଏ. ୧.୧୪							

Uday
Amin

ଶ୍ରୀ-ପର୍ବତ ଓ ପରମ୍ପରା ଅଧିକାରୀ
ରେଡ ଜଳସେଚନ ପ୍ରକଳ୍ପ
ଭୁବନେଶ୍ୱର, ଓଡ଼ିଶା


17/11/2020
COLLECTOR
KALAHANDI

Memo No. 636 /L.A

Date 17-8-20

Copy of the Declaration alongwith copy of land schedule and CD forwarded to the Director, printing Stationery and publication, Odisha, Cuttack for publication in the next issue of E.O.G He is requested to supply 3 spare copies of them to R & D.M Department Odisha/Water Resources Department Odisha/ Secretary to RDC (SD), Berhampur for necessary record.

Collector, Kalahandi

Memo No. 637 /L.A

Date 17-8-20

Copy of the Declaration alongwith copy of land schedule and CD forwarded to Director, Information & Public Relation office, Kalahandi, Bhawanipatna, with a request to take necessary steps for publication of the Declaration alongwith the land schedule in two local daily newspapers of which atleast one shall be in the regional language and two copies of the said publication may be furnished to the undersigned at an early date.

Collector, Kalahandi

Memo No. 638 /L.A

Date 17-8-20

Copy of the Declaration forwarded to D.I.O, NIC, Kalahandi with a request to upload the Declaration in district Website for information of general public.

Collector, Kalahandi

Memo No. 639 /L.A

Date 17-8-20

Copy forwarded to the L.A & R.O, Ret Irrigation Project, Kusumkhunti, Kalahandi for information and necessary action.

1. He should not take possession of the land under any circumstances before making payment of compensation to the land losers.
2. The substance of the Declaration may be published in the locality (affected area) and Gram Panchayat concerned immediately. Copies of such publication and the date of publication may be intimated to this Office forthwith for further course of action.
3. Publication in EOG/ Newspaper may be watched and reported to this office with details of such publication.

Collector, Kalahandi

Memo No. 640 /L.A

Date 17-8-20

Copy forwarded to the Revenue & Disaster Management Department, Odisha, Bhubaneswar /Water Resources Department, Odisha, Bhubaneswar / Revenue divisional Commissioner (SD) Berhampur for information and necessary action.

Collector, Kalahandi

Memo No. 641 /L.A

Date 17-8-20

Copy forwarded to the Executive Engineer, Ret Canal Division, Kalahandi/Guard File for information.

Collector, Kalahandi