

ଫର୍ମ ନଂ. ଜ
ଓଡ଼ିଶା ସରକାର
ଜିଲ୍ଲାପାଳଙ୍କ କାର୍ଯ୍ୟାଳୟ, କଳାହାଣ୍ଡି
ଅଧିସୂଚନା

ସଂଖ୍ୟା- 229 ଭବାନୀପାଟଣା ତା. 17/08/2019
ଭୁ.ଅ. ମା.ସଂ. ୧/୨୦୧୮

ଯେହେତୁ ଓଡ଼ିଶା ସରକାରଙ୍କୁ ପ୍ରଚାର ହେଉଛି କି, ଏକ ସାର୍ବଜନୀନ ଉଦ୍ଦେଶ୍ୟରେ ଅର୍ଥାତ୍ ରେଡ୍ ଜଳସେଚନ ପ୍ରକଳ୍ପର ଭେଦିପଦର ମାଲିକର ର କେନାଲ ନିର୍ମାଣ ନିମନ୍ତେ ସରକାର ସରକାରୀ ବ୍ୟୟରେ ମୌଜା- ଜଗନ୍ନାଥପୁର ଥାନା- ଭବାନୀପାଟଣା ନଂ.- ୧୭୪ ତହସିଲ- ଭବାନୀପାଟଣା, ଜିଲ୍ଲା- କଳାହାଣ୍ଡିରେ ନିମ୍ନ ତଫସିଲ ମତେ ପ୍ରାୟ ୧. ୦.୧୦ କର ପରିମିତ ଭୂମି ଉପରୋକ୍ତ ଜଗନ୍ନାଥପୁର ଗ୍ରାମରେ ଆବଶ୍ୟକ ହେଉଛି ।

ନ୍ୟାୟୋଚିତ୍ କ୍ଷତିପୂରଣ ଅଧିକାର ଏବଂ ଭୁ-ଅର୍ଜନ, ପୁନର୍ବିସ ଓ ଅଇଥାନ କ୍ଷେତ୍ରରେ ସଜ୍ଜତା ଆଇନ ୨୦୧୩ର ଧାରା ୧୧(୧)ର ବ୍ୟବସ୍ଥା ଅନୁଯାୟୀ ଘୋଷିତ ଏହି ପ୍ରାଥମିକ ଅଧିସୂଚନାଟି ଏଥି ସହିତ ସମ୍ପୃକ୍ତ ସମସ୍ତଙ୍କ ପାଇଁ ପ୍ରଯୁଜ୍ୟ ଅଟେ ।

- | | |
|---|---|
| ୧. ସାର୍ବଜନୀନ ଉଦ୍ଦେଶ୍ୟ ସରୁପ | - ଭେଦିପଦର ମାଲିକର କେନାଲ ନିର୍ମାଣ ନିମନ୍ତେ । |
| ୨. ଜମି ଆବଶ୍ୟକ କରୁଥିବା ସଂସ୍ଥାର ନାମ | - ନିର୍ବାହୀ ଯତ୍ନା, କଳାହାଣ୍ଡି ଅନୁସନ୍ଧାନ ବିଭାଗ, ଭବାନୀପାଟଣା |
| ୩. କ୍ଷତିଗ୍ରସ୍ତ ଲୋକଙ୍କ ବିସ୍ତାପନ ଆବଶ୍ୟକତାର କାରଣ | - କୌଣସି ବିସ୍ତାପନ ହେଉନାହିଁ । |
| ୪. ସାମାଜିକ ପ୍ରଭାବ ମୂଲ୍ୟାୟନର ସାରାଂଶ | - ଉକ୍ତ ପ୍ରକଳ୍ପ ପାଇଁ ପ୍ରଯୁଜ୍ୟ ନୁହେଁ । |
| ୫. ପୁନର୍ବିସ ଓ ଅଇଥାନ ପାଇଁ ନିୟୁତ୍ତି ପ୍ରଶାସକଙ୍କ ବିବରଣୀ | - ଉପ-ଜିଲ୍ଲାପାଳ, ଭବାନୀପାଟଣା |


ଜମିର ବିଷୟ ବିବରଣୀ

ଜିଲ୍ଲାର ନାମ	ତହସିଲ	ଗ୍ରାମ	ଗ୍ରାମାଞ୍ଚଳ/ ସହରାଞ୍ଚଳ	ଖାତା ନଂ.	ପ୍ଲଟ୍ ନଂ.	ଅର୍ଜିତ ହେବାକୁ ଥିବା ଜମିର ପରିମାଣ	ରକ୍ଷକ ନାମ ଏବଂ ପିତାଙ୍କ ନାମ
ଏଥି ସହ ସଂଲଗ୍ନ କରାଗଲା							

ଉକ୍ତ ଭୂମିର ଏକ ନକ୍ସା ତଥା ବିସ୍ତୃତ ବିବରଣୀ କଳାହାଣ୍ଡି ଜିଲ୍ଲାପାଳଙ୍କ କାର୍ଯ୍ୟାଳୟରେ କାର୍ଯ୍ୟ ଦିବସମାନଙ୍କରେ ଦେଖିବାକୁ ମିଳିପାରିବ ।

ଉକ୍ତ ଅଧିସୂଚନା ଅନୁକୂଳ କୌଣସି ଜମିର କୃଷ ବିକ୍ରୟ, ହସ୍ତାନ୍ତର (ଦେଣ ନେଣ) କିମ୍ବା ବାୟ ସୃଷ୍ଟି କଳାହାଣ୍ଡି ଜିଲ୍ଲାପାଳଙ୍କ ପୂର୍ବାନୁମୋଦନ ବିନା କରାଯାଇପାରିବ ନାହିଁ ।

ସମ୍ପୃକ୍ତ ଜମିର କୌଣସି ସରାଧିକାରୀ/ ଜମି ମାଲିକ ଭୂମି ଅଧିଗ୍ରହଣ ଅଧିସୂଚନା ସମ୍ପର୍କିତ ଅଧିସୂଚିତ ଜମିର ଉପଯୋଗିତା, ରକ୍ଷା ଏବଂ ସାର୍ବଜନୀନ ଉଦ୍ଦେଶ୍ୟର ଐତିହ୍ୟ ବିଷୟରେ କୌଣସି ଆପତ୍ତି ଉକ୍ତ ପ୍ରାଥମିକ ଅଧିସୂଚନା ପ୍ରକାଶନର ୬୦ ଦିନ ମଧ୍ୟରେ କଳାହାଣ୍ଡି ଜିଲ୍ଲାପାଳଙ୍କ ନିକଟରେ ଲିଖିତ ଆକାରରେ ଅଭିଯୋଗ କରିପାରିବେ ।

ରାଜ୍ୟପାଳଙ୍କ ଆଦେଶ କ୍ରମେ

13/8/2019
ଜିଲ୍ଲାପାଳ, କଳାହାଣ୍ଡି

ଭୂମି ଅନୁସୂଚୀ

ମୌଜା: ଜଗନ୍ନାଥପୁର, ଥାନା: ଭବାନୀପାଟଣା, ନଂ. ୧୭୭, ତହସିଲ: ଭବାନୀପାଟଣା, ଜିଲ୍ଲା: କଳାହାଣ୍ଡି
 ଭେଦିପଦର ମାଲକର ର କେନାଲ ନିର୍ମାଣ ନିମନ୍ତେ

ଜିଲ୍ଲାର ନାମ	ତହସିଲର ନାମ	ଗ୍ରାମ	ଗ୍ରାମାଞ୍ଚଳ/ ସହରାଞ୍ଚଳ	ଖାତା ନଂ.	ପ୍ଲଟ୍ ନଂ.	କିସମ	ମୋଟ ରକବା	ଅନିତ ହେବାକୁ ଥିବା ଜମିର ପରିମାଣ	ରକ୍ଷକ ନାମ ଏବଂ ପିତାଙ୍କ ନାମ
୧	୨	୩	୪	୫	୬	୭	୮	୯	୧୦
କଳାହାଣ୍ଡି	ଭବାନୀପାଟଣା	ଜଗନ୍ନାଥପୁର	ଗ୍ରାମାଞ୍ଚଳ	୧୦୦	୧୯୧	କଳ ଏକପସଲି	୧.୪୮	୦.୧୦	ବିଶେଶ୍ୱର ରଥ, ପି: ସରାଶିବ ରଥ, ପାଟଣା ରଥ, ସା: ବିଶେଶ୍ୱର ରଥ, ଜା: ବ୍ରାହ୍ମଣ, ବା: ନିଜଗାଁ
ମୋଟ ରକ୍ଷିତ ଜମି ୧ ପ୍ଲଟ୍ କୁ ଅଧିକୃତ ରକବା								୧.୦.୧୦ କର	


 13/8/2019

**Collector
 Kalahandi**

ଫର୍ମ ନଂ. ୬
ଓଡ଼ିଶା ସରକାର
ଜିଲ୍ଲାପାଳଙ୍କ କାର୍ଯ୍ୟାଳୟ, କଳାହାଣ୍ଡି
ଅଧିସୂଚନା

୧୮୫୩ - ୨୩୫

ଭବନାପାଟଣା ତା. 17/08/2019
ଭୂ.ଅ. ମା.ସଂ. ୨/୨୦୧୮

ଯେହେତୁ ଓଡ଼ିଶା ସରକାରଙ୍କୁ ପ୍ରତୀତ ହେଉଛି କି, ଏକ ସାର୍ବଜନୀନ ଉଦ୍ଦେଶ୍ୟରେ ଅର୍ଥାତ୍ ରେଭିନ୍ ଜଳସେଚନ ପ୍ରକଳ୍ପର ଛତିଗୁଡ଼ା ସର୍ବ-ମାଲିକର ନଂ.୪ ର କେନାଲ ନିର୍ମାଣ ନିମନ୍ତେ ସରକାର ସରକାରୀ ବ୍ୟୟରେ ମୌଜା- ଖଇରମାଲ ଥାନା- ଭବନାପାଟଣା ନଂ.- ୨୩୧ ତହସିଲ- ଭବନାପାଟଣା, ଜିଲ୍ଲା- କଳାହାଣ୍ଡିରେ ନିମ୍ନ ତଫସିଲ ମତେ ପ୍ରାୟ ଏ. ୦.୧୩ କର ପରିମିତ ଭୂମି ଉପରୋକ୍ତ ଖଇରମାଲ ଗ୍ରାମରେ ଆବଶ୍ୟକ ହେଉଛି ।

ନ୍ୟାୟୋଚିତ କ୍ଷତିପୂରଣ ଅଧିକାର ଏବଂ ଭୁ-ଅର୍ଜନ, ପୁନର୍ବାସ ଓ ଅଇଥାନ କ୍ଷେତ୍ରରେ ସଜ୍ଜତା ଆଇନ ୨୦୧୩ର ଧାରା ୧୧(୧)ର ବ୍ୟବସ୍ଥା ଅନୁଯାୟୀ ଘୋଷିତ ଏହି ପ୍ରାଥମିକ ଅଧିସୂଚନାଟି ଏଥି ସହିତ ସମ୍ପୂର୍ଣ୍ଣ ସମସ୍ତକ ପାଇଁ ପ୍ରଯୁଜ୍ୟ ଅଟେ ।

- | | |
|--|---|
| ୧. ସାର୍ବଜନୀନ ଉଦ୍ଦେଶ୍ୟ ସରୁପ | - ଛତିଗୁଡ଼ା ସର୍ବ-ମାଲିକର ନଂ.୪ ର କେନାଲ ନିର୍ମାଣ ନିମନ୍ତେ । |
| ୨. ଜମି ଆବଶ୍ୟକ କରୁଥିବା ସଂସ୍କାର ନାମ | - ନିର୍ବାହୀ ଯବା, କଳାହାଣ୍ଡି ଅନୁସନ୍ଧାନ ବିଭାଗ, ଭବନାପାଟଣା |
| ୩. କ୍ଷତିଗ୍ରସ୍ତ ଲୋକଙ୍କ ବିସ୍ତାପନ ଆବଶ୍ୟକତାର କାରଣ | - କୌଣସି ବିସ୍ତାପନ ହେଉନାହିଁ । |
| ୪. ସାମାଜିକ ପ୍ରଭାବ ମୂଲ୍ୟାୟନର ସାରାଂଶ | - ଉକ୍ତ ପ୍ରକଳ୍ପ ପାଇଁ ପ୍ରଯୁଜ୍ୟ ନୁହେଁ । |
| ୫. ପୁନର୍ବାସ ଓ ଅଇଥାନ ପାଇଁ ନିୟୁତ୍ତ ପ୍ରଣାସକଙ୍କ ବିବରଣୀ | - ଉପ-ଜିଲ୍ଲାପାଳ, ଭବନାପାଟଣା |

ଜମିର ବିଶଦ ବିବରଣୀ

ଜିଲ୍ଲାର ନାମ	ତହସିଲ	ଗ୍ରାମ	ଗ୍ରାମାଞ୍ଚଳ/ ସହରାଞ୍ଚଳ	ଖାତା ନଂ.	ପ୍ଲଟ୍ ନଂ.	ଅନିତ ହେବାକୁ ଥିବା ଜମିର ପରିମାଣ	ରୟତକ ନାମ ଏବଂ ପିତାଙ୍କ ନାମ
ଏଥି ସହ ସଂଲଗ୍ନ କରାଗଲା							

ଉକ୍ତ ଭୂମିର ଏକ ନକ୍ସା ତଥା ବିସ୍ତୃତ ବିବରଣୀ କଳାହାଣ୍ଡି ଜିଲ୍ଲାପାଳଙ୍କ କାର୍ଯ୍ୟାଳୟରେ କାର୍ଯ୍ୟ ବିବସ୍ତାନକରେ ଦେଖିବାକୁ ମିଳିପାରିବ ।

ଉକ୍ତ ଅଧିସୂଚନା ଅନ୍ତର୍ଭୁକ୍ତ କୌଣସି ଜମିର କୃଷ୍ଣ ବିକ୍ରୟ, ହସ୍ତାନ୍ତର (ଦେଣ ନେଣ) କିମ୍ବା ଦାୟ ସୃଷ୍ଟି କଳାହାଣ୍ଡି ଜିଲ୍ଲାପାଳଙ୍କ ପୂର୍ବନୁମୋଦନ ବିନା କରାଯାଇପାରିବ ନାହିଁ ।

ସମ୍ପୂର୍ଣ୍ଣ ଜମିର କୌଣସି ସ୍ୱତ୍ୱାଧିକାରୀ/ ଜମି ମାଲିକ ଭୂମି ଅଧିଗ୍ରହଣ ଅଧିସୂଚନା ସମ୍ପର୍କିତ ଅଧିସୂଚିତ ଜମିର ଉପଯୋଗିତା, ରକ୍ଷଣ ଏବଂ ସାର୍ବଜନୀନ ଉଦ୍ଦେଶ୍ୟର ଔଚିତ୍ୟ ବିଷୟରେ କୌଣସି ଆପତ୍ତି ଉକ୍ତ ପ୍ରାଥମିକ ଅଧିସୂଚନା ପ୍ରକାଶନର ୬୦ ଦିନ ମଧ୍ୟରେ କଳାହାଣ୍ଡି ଜିଲ୍ଲାପାଳଙ୍କ ନିକଟରେ ଲିଖିତ ଆକାରରେ ଅଭିଯୋଗ କରିପାରିବେ ।

ରାଜ୍ୟପାଳଙ୍କ ଆଦେଶ କ୍ରମେ

17/8/2019
COLLECTOR
KALAHANDI

ଭୂମି ଅନୁସୂଚୀ

ମୌଜା: ଖଇରମାଲ, ଥାନା: ଭବାନୀପାଟଣା, ନଂ. ୨୩୧, ତହସିଲ: ଭବାନୀପାଟଣା, ଜିଲ୍ଲା: ଜଳାହାଣ୍ଡି

ଛତିଗୁଡ଼ା ସର୍ବ-ମାଲକର ନଂ. ୪ ର କେମାଲ ନିର୍ମାଣ ନିମନ୍ତେ

କିଲ୍ଲାର ନାମ	ତହସିଲର ନାମ	ଗ୍ରାମ	ଗ୍ରାମାଞ୍ଚଳ/ ସହରାଞ୍ଚଳ	ଖାତା ନଂ.	ପ୍ଲଟ୍ ନଂ.	କିସମ	ମୋଟ ରକବା	ଅର୍ଜିତ ହେବାକୁ ଥିବା ଜମିର ପରିମାଣ	ରକ୍ଷକ ନାମ ଏବଂ ପିତାଙ୍କ ନାମ
୧	୨	୩	୪	୫	୬	୭	୮	୯	୧୦
ଜଳାହାଣ୍ଡି	ଭବାନୀପାଟଣା	ଖଇରମାଲ	ଗ୍ରାମାଞ୍ଚଳ	୧୩୨/୩	୨୧୨	ମାଲ	୦.୨୬	୦.୦୭	ହରେକୃଷ୍ଣ ପଧାନ, କ୍ଷେତ୍ର ଚନ୍ଦ୍ର ପଧାନ, ପି: ବୈରାଗି ପଧାନ, ଜା: କୋଲଥା, ବା: ନିଜଗାଁ
ଜଳାହାଣ୍ଡି	ଭବାନୀପାଟଣା	ଖଇରମାଲ	ଗ୍ରାମାଞ୍ଚଳ	୧୩୨/୧୩୮	୭୭୪/୮୦୪	ଆଟ	୨.୫୦	୦.୦୬	ଗଜି ମାଝା, ପି: ଘାସି ମାଝା, ଜା: କନ୍ଧ, ବା: ସାପତଞ୍ଜୁଡ଼ା
ମୋଟ ରକ୍ଷିତ ଜମି ୨ ପ୍ଲଟ୍ କୁ ଅଧିକୃତ ରକବା							୪.୦.୧୩ କର		


COLLECTOR
BHUWANA

ଫର୍ମ ନଂ. ଜ
ଓଡ଼ିଶା ସରକାର
ଜିଲ୍ଲାପାଳଙ୍କ କାର୍ଯ୍ୟାଳୟ, କଳାହାଣ୍ଡି
ଅଧିସୂଚନା

୧୮୫୫-୨୫ ।

ଭବନାପାଟଣା ତା. 17/08/2019
ଭୁ.ଅ. ମା.ସଂ. ୩/୨୦୧୮

ଯେହ୍ନେ ଓଡ଼ିଶା ସରକାରଙ୍କୁ ପ୍ରତୀତ ହେଉଛି କି, ଏକ ସାର୍ବଜନୀନ ଉଦ୍ଦେଶ୍ୟରେ ଅର୍ଥାତ୍ ରେଡ୍ ଜଳସେଚନ ପ୍ରକଳ୍ପର ଉଦ୍ଦିଷ୍ଟତା ମାଳିନ କେନାଲ ନିର୍ମାଣ ନିମନ୍ତେ ସରକାର ସରକାରୀ ବ୍ୟୟରେ ମୌଜା- ବଳରାମପୁର ଥାନା- ଭବନାପାଟଣା, ନଂ.- ୧୭୭ ତହସିଲ- ଭବନାପାଟଣା, ଜିଲ୍ଲା- କଳାହାଣ୍ଡିରେ ନିମ୍ନ ତଫସିଲ ମତେ ପ୍ରାୟ ୧.୦.୨୦ କର ପରିମିତ ଭୂମି ଉପରୋକ୍ତ ବଳରାମପୁର ଗ୍ରାମରେ ଆବଶ୍ୟକ ହେଉଛି ।

ନ୍ୟାୟୋଚିତ୍ କ୍ଷତିପୂରଣ ଅଧିକାର ଏବଂ ଭୁ-ଅର୍ଜନ, ପୁନର୍ବାସ ଓ ଅଭିଧାନ କ୍ଷେତ୍ରରେ ସଚ୍ଚତା ଆଇନ ୨୦୧୩ର ଧାରା ୧୧(୧)ର ବ୍ୟବସ୍ଥା ଅନୁଯାୟୀ ଘୋଷିତ ଏହି ପ୍ରାରମ୍ଭିକ ଅଧିସୂଚନାଟି ଏଥି ସହିତ ସମ୍ପୂର୍ଣ୍ଣ ସମସ୍ତଙ୍କ ପାଇଁ ପ୍ରଯୁଜ୍ୟ ଅଟେ ।

- | | |
|--|---|
| ୧. ସାର୍ବଜନୀନ ଉଦ୍ଦେଶ୍ୟ ସବୁପ | - ଭେଦିପଦର ମାଲିକର ନିର୍ମାଣ ନିମନ୍ତେ । |
| ୨. ଜମି ଆବଶ୍ୟକ କରୁଥିବା ସଂସ୍ଥାର ନାମ | - ନିର୍ବାହୀ ଯତ୍ନା, ରେଡ୍ ଜେନାଲ୍ ଡିଭିଜନ, ଭବନାପାଟଣା |
| ୩. କ୍ଷତିଗ୍ରସ୍ତ ଲୋକଙ୍କ ବିସ୍ତାପନ ଆବଶ୍ୟକତାର ନାମ | - କୌଣସି ବିସ୍ତାପନ ହେଉନାହିଁ । |
| ୪. ସାମାଜିକ ପ୍ରଭାବ ମୂଲ୍ୟାୟନର ସାରାଂଶ | - ଉକ୍ତ ପ୍ରକଳ୍ପ ପାଇଁ ପ୍ରଯୁଜ୍ୟ ନୁହେଁ । |
| ୫. ପୁନର୍ବାସ ଓ ଅଭିଧାନ ପାଇଁ ନିୟୁତ୍ତି ପ୍ରଣାୟକଙ୍କ ବିବରଣୀ | - ଉପ-ଜିଲ୍ଲାପାଳ, ଭବନାପାଟଣା |


ଜମିର ବିଶଦ ବିବରଣୀ

ଜିଲ୍ଲାର ନାମ	ତହସିଲ	ଗ୍ରାମ	ଗ୍ରାମାଂଚଳ/ ସହରାଂଚଳ	ଖାତା ନଂ.	ପ୍ଲଟ୍ ନଂ.	ଅକିତ ହେବାକୁ ଥିବା ଜମିର ପରିମାଣ	ରକ୍ଷକ ନାମ ଏବଂ ପିତାଙ୍କ ନାମ
ଏଥି ସହ ସଂଲଗ୍ନ କରାଗଲା							

ଉକ୍ତ ଭୂମିର ଏକ ନକ୍ସା ତଥା ବିସ୍ତୃତ ବିବରଣୀ କଳାହାଣ୍ଡି ଜିଲ୍ଲାପାଳଙ୍କ କାର୍ଯ୍ୟାଳୟରେ କାର୍ଯ୍ୟ ବିବସ୍ତାନକରେ ଦେଖିବାକୁ ମିଳିପାରିବ ।

ଉକ୍ତ ଅଧିସୂଚନା ଅନ୍ତର୍ଭୁକ୍ତ କୌଣସି ଜମିର କୁସ୍ ବିକ୍ରୟ, ହସ୍ତାନ୍ତର (ଦେଣ ନେଣ) କିମ୍ବା ଦାୟ ସୃଷ୍ଟି କଳାହାଣ୍ଡି ଜିଲ୍ଲାପାଳଙ୍କ ପୂର୍ବାନୁମୋଦନ ବିନା କରାଯାଇପାରିବ ନାହିଁ ।

ସମ୍ପୂର୍ଣ୍ଣ ଜମିର କୌଣସି ସର୍ବାଧିକାରୀ/ ଜମି ମାଲିକ ଭୂମି ଅଧିଗ୍ରହଣ ଅଧିସୂଚନା ସମ୍ପର୍କିତ ଅଧିସୂଚିତ ଜମିର ଉପଯୋଗିତା, ରକ୍ଷା ଏବଂ ସାର୍ବଜନୀନ ଉଦ୍ଦେଶ୍ୟର ଐତିହ୍ୟ ବିଷୟରେ କୌଣସି ଆପତ୍ତି ଉକ୍ତ ପ୍ରାରମ୍ଭିକ ଅଧିସୂଚନା ପ୍ରକାଶନର ୬୦ ଦିନ ମଧ୍ୟରେ କଳାହାଣ୍ଡି ଜିଲ୍ଲାପାଳଙ୍କ ନିକଟରେ ଲିଖିତ ଆକାରରେ ଅଭିଯୋଗ କରିପାରିବେ ।

ରାଜ୍ୟପାଳଙ୍କ ଆଦେଶ କ୍ରମେ

13/8/2019
ଜିଲ୍ଲାପାଳ, କଳାହାଣ୍ଡି

ଭୂମି ଅନୁସୂଚୀ

ଭୁ.ଅ. ମା.ସଂ. ୩/୨୦୧୮

ମୌଜା: ବଳରାମପୁର, ଥାନା: ଭବାନୀପାଟଣା, ନଂ.-୧୭୭, ତହସିଲ: ଭବାନୀପାଟଣା, ଜିଲ୍ଲା: କଳାହାଣ୍ଡି

ଭେଦିପଦର ମାଲକର ଏବଂ ବଳରାମପୁର ସବ୍-ମାଲକର କେନାଲ ନିର୍ମାଣ ନିମନ୍ତେ

ଜିଲ୍ଲାର ନାମ	ତହସିଲର ନାମ	ଗ୍ରାମ	ଗ୍ରାମାଞ୍ଚଳ/ ସହରାଞ୍ଚଳ	ଖାତା ନଂ.	ପ୍ଲଟ୍ ନଂ.	କିସମ	ମୋଟ ରଜବା	ଅକିତ ହେବାକୁ ଥିବା ଜମିର ପରିମାଣ	ରୟତକ ନାମ ଏବଂ ପିତାଙ୍କ ନାମ
୧	୨	୩	୪	୫	୬	୭	୮	୯	୧୦
କଳାହାଣ୍ଡି	ଭବାନୀପାଟଣା	ବଳରାମପୁର	ଗ୍ରାମାଞ୍ଚଳ	୫୪	୨୫୧	ଜଳ ଏକ ଫସଲି	୦.୨୫	୦.୧୨	ବାସୁଦେବ ମିଶ୍ର, ପି: ବୈଦ୍ୟନାଥ ମିଶ୍ର, ଜା: ବ୍ରାହ୍ମଣ, ବା: ନିକଟୀ
କଳାହାଣ୍ଡି	ଭବାନୀପାଟଣା	ବଳରାମପୁର	ଗ୍ରାମାଞ୍ଚଳ	୧୪	୨୫୦	ଜଳ ଏକ ଫସଲି	୦.୪୨	୦.୦୮	କିରଣମୟା ମିଶ୍ର, ସ୍ଵା: ବିଶେଶ୍ଵର ମିଶ୍ର, ଜା: ବ୍ରାହ୍ମଣ, ବା: ନିକଟୀ
ମୌଜାର ସର୍ବମୋଟ ୨ ପ୍ଲଟ୍ କୁ ଅଧିକୃତ ରଜବା								୧.୦.୨୦ କର	


 ୧୩/୩/୨୦୧୮
 Collector
 Kalahandi

ଫର୍ମ ନଂ. ଜ
ଓଡ଼ିଶା ସରକାର
ଜିଲ୍ଲାପାଳଙ୍କ କାର୍ଯ୍ୟାଳୟ, କଳାହାଣ୍ଡି
ଅଧିସୂଚନା

୧୮୫୪୧-୨୪୭ ଭବନାପାଟଣା ଚା. 17/08/2019
ଭୂ.ଅ. ମା.ସଂ. ୪/୨୦୧୮

ଯେହେତୁ ଓଡ଼ିଶା ସରକାରଙ୍କୁ ପ୍ରତୀତ ହେଉଛି କି, ଏକ ସାର୍ବଜନୀନ ଉଦ୍ଦେଶ୍ୟରେ ଅର୍ଥାତ୍, ରେଭିନ୍, ଜଳସେଚନ ପ୍ରକଳ୍ପର ପକ୍ଷିଣ ଡିଷ୍ଟ୍ରିବ୍ୟୁଟାନ୍. ର ଜେନାଲ ନିର୍ମାଣ ନିମନ୍ତେ ସରକାର ସରକାରୀ ବ୍ୟୟରେ ମୌଜା- କୁରଲୁଭଟା ଥାନା- ଭବନାପାଟଣା ନଂ.-୧୮୨ ଚହସିଲ- ଭବନାପାଟଣା, ଜିଲ୍ଲା- କଳାହାଣ୍ଡିରେ ନିମ୍ନ ଚଫସିଲ ମତେ ପ୍ରାୟ ଏ. ୧.୭୮ କର ପରିମିତ ଭୂମି ଉପରୋକ୍ତ କୁରଲୁଭଟା ଗ୍ରାମରେ ଆବଶ୍ୟକ ହେଉଛି ।

ନ୍ୟାୟୋଚିତ କ୍ଷତିପୂରଣ ଅଧିକାର ଏବଂ ଭୂ-ଅର୍ଜନ, ପୁନର୍ବିସ ଓ ଥଇଥାନ କ୍ଷେତ୍ରରେ ସଜ୍ଜତା ଆଇନ ୨୦୧୩ର ଧାରା ୧୧(୧)ର ବ୍ୟବସ୍ଥା ଅନୁଯାୟୀ ଘୋଷିତ ଏହି ପ୍ରାରମ୍ଭିକ ଅଧିସୂଚନାଟି ଏଥି ସହିତ ସମ୍ପୃକ୍ତ ସମସ୍ତଙ୍କ ପାଇଁ ପ୍ରଯୁଜ୍ୟ ଅଟେ ।

- | | |
|---|--|
| ୧. ସାର୍ବଜନୀନ ଉଦ୍ଦେଶ୍ୟ ସରୂପ | - ଦକ୍ଷିଣ ଡିଷ୍ଟ୍ରିବ୍ୟୁଟାନ୍ ର ଜେନାଲ ନିର୍ମାଣ ନିମନ୍ତେ । |
| ୨. ଜମି ଆବଶ୍ୟକ କରୁଥିବା ସଂସ୍ଥାର ନାମ | - ନିର୍ବାହୀ ଯତ୍ନା, କଳାହାଣ୍ଡି ଅନୁସନ୍ଧାନ ବିଭାଗ, ଭବନାପାଟଣା |
| ୩. କ୍ଷତିଗ୍ରସ୍ତ ଲୋକଙ୍କ ବିସ୍ଥାପନ ଆବଶ୍ୟକତାର କାରଣ | - କୌଣସି ବିସ୍ଥାପନ ହେଉନାହିଁ । |
| ୪. ସାମାଜିକ ପ୍ରଭାବ ମୂଲ୍ୟାୟନର ସାରାଂଶ | - ଉକ୍ତ ପ୍ରକଳ୍ପ ପାଇଁ ପ୍ରଯୁଜ୍ୟ ନୁହେଁ । |
| ୫. ପୁନର୍ବିସ ଓ ଥଇଥାନ ପାଇଁ ନିୟୁତ୍ତି ପ୍ରଣାୟକଙ୍କ ବିବରଣୀ | - ଉପ-ଜିଲ୍ଲାପାଳ, ଭବନାପାଟଣା |


ଜମିର ବିଶଦ ବିବରଣୀ

ଜିଲ୍ଲାର ନାମ	ଚହସିଲ	ଗ୍ରାମ	ଗ୍ରାମାଞ୍ଚଳ/ ସହରାଞ୍ଚଳ	ଖାତା ନଂ.	ପ୍ଲଟ୍ ନଂ.	ଅର୍ଜିତ ହେବାକୁ ଥିବା ଜମିର ପରିମାଣ	ରକ୍ଷକ ନାମ ଏବଂ ପିତାଙ୍କ ନାମ
ଏଥି ସହ ସଂଲଗ୍ନ କରାଗଲା							

ଉକ୍ତ ଭୂମିର ଏକ ନକ୍ସା ତଥା ବିସ୍ତୃତ ବିବରଣୀ କଳାହାଣ୍ଡି ଜିଲ୍ଲାପାଳଙ୍କ କାର୍ଯ୍ୟାଳୟରେ କାର୍ଯ୍ୟ ବିବସମାନଙ୍କରେ ଦେଖିବାକୁ ମିଳିପାରିବ ।

ଉକ୍ତ ଅଧିସୂଚନା ଅନ୍ତର୍ଭୁକ୍ତ କୌଣସି ଜମିର କ୍ରୟ ବିକ୍ରୟ, ହସ୍ତାନ୍ତର (ଦେଣ ନେଣ) କିମ୍ବା ଦାୟ ସୃଷ୍ଟି କଳାହାଣ୍ଡି ଜିଲ୍ଲାପାଳଙ୍କ ପୂର୍ବାନୁମୋଦନ ବିନା କରାଯାଇପାରିବ ନାହିଁ ।

ସମ୍ପୃକ୍ତ ଜମିର କୌଣସି ସତ୍ୟାଧିକାରୀ/ ଜମି ମାଲିକ ଭୂମି ଅଧିଗ୍ରହଣ ଅଧିସୂଚନା ସମ୍ପର୍କିତ ଅଧିସୂଚିତ ଜମିର ଉପଯୋଗିତା, ରକ୍ଷା ଏବଂ ସାର୍ବଜନୀନ ଉଦ୍ଦେଶ୍ୟର ଔଚିତ୍ୟ ବିଷୟରେ କୌଣସି ଆପତ୍ତି ଉକ୍ତ ପ୍ରାରମ୍ଭିକ ଅଧିସୂଚନା ପ୍ରକାଶନର ୬୦ ଦିନ ମଧ୍ୟରେ କଳାହାଣ୍ଡି ଜିଲ୍ଲାପାଳଙ୍କ ନିକଟରେ ଲିଖିତ ଆକାରରେ ଅବିଯୋଗ କରିପାରିବେ ।

ରାଜ୍ୟପାଳଙ୍କ ଆଦେଶ କ୍ରମେ

13/8/2019
ଜିଲ୍ଲାପାଳ, କଳାହାଣ୍ଡି

ଭୂମି ଅନୁସୂଚୀ

ମୌଜା: କୁରଲୁଭଗା, ଥାନା: ଭବାନୀପାଟଣା, ନଂ. ୧୮୨, ଚହସିଲ: ଭବାନୀପାଟଣା, ଜିଲ୍ଲା: କଳାହାଣ୍ଡି

ପକ୍ଷିଣା ଡିଭିଜନରୁ ଉଦ୍ଧୃତ କେନାଲ ନିର୍ମାଣ ନିମନ୍ତେ

ଜିଲ୍ଲାର ନାମ	ଚହସିଲର ନାମ	ଗ୍ରାମ	ଗ୍ରାମାଞ୍ଚଳ/ ସହରାଞ୍ଚଳ	ଖାତା ନଂ.	ପ୍ଲଟ୍ ନଂ.	ଜିସମ	ମୋଟ ରଜବା	ଅକିର ହେବାକୁ ଥିବା ଜମିର ପରିମାଣ	ରକ୍ଷକଙ୍କ ନାମ ଏବଂ ପିତାଙ୍କ ନାମ
୧	୨	୩	୪	୫	୬	୭	୮	୯	୧୦
କଳାହାଣ୍ଡି	ଭବାନୀପାଟଣା	କୁରଲୁଭଗା	ଗ୍ରାମାଞ୍ଚଳ	୮୩/୨୭	୧୨୪/୮୫୫ ୧୨୫	ଆଟ ବାହାଲ	୦.୩୦ ୦.୯୦	୦.୧୮ ୦.୧୫	ଠାକୁର ସାହୁ, ପି: ଲବରାମ ସାହୁ, ଜା: ତେଲି, ବା: ଗୁଡ଼ିହାଲିପଦର
				୮୩/୧୦୪	୧୨୨/୯୩୯ ୧୨୩/୯୪୦ ୧୨୪/୯୪୧	ଆଟ ବାହାଲ ଆଟ	୦.୪୫ ୦.୯୦ ୦.୩୭	୦.୪୦ ୦.୭୬ ୦.୨୯	ଭବାନୀ ଶଙ୍କର ସାହୁ, ପି: ଲବରାମ ସାହୁ, ଜା: ତେଲି, ବା: ଗୁଡ଼ିହାଲିପଦର
ମୋଟ ରକ୍ଷକ ଜମି ୫ ପ୍ଲଟ୍ କୁ ଅଧିକୃତ ରଜବା								୩.୧.୭୮ କର	


 13/8/2019
Collector
Kalahandi

ଫର୍ମ ନଂ - ଜ

ଜିଲ୍ଲାପାଳଙ୍କ କାର୍ଯ୍ୟାଳୟ, କଳାହାଣ୍ଡି

ଅଧିସୂଚନା

୧୯୫୩-୨୫୩

ଭବନାପାଟଣା ତା. 17/୦୪/2019

ଭୁ.ଅ.ମା.ସଂ. ୫/୨୦୧୮

ଯେହେତୁ ଓଡ଼ିଶା ସରକାର କୁ ପ୍ରତୀତ ହେଉଛି କି, ଏକ ସାର୍ବଜନୀନ ଉଦ୍ଦେଶ୍ୟରେ ଅର୍ଥାତ ରେଡ ଜଳସେଚନ ପ୍ରକଳ୍ପର ଦକ୍ଷିଣ କେନାଲ ସିଷ୍ଟମର କେନାଲ ନିର୍ମାଣ ନିମନ୍ତେ ସରକାର ସରକାରୀ ବ୍ୟୟରେ ମୌଜା- ତୋରାପଦର, ଥାନା-ଭବନାପାଟଣା, ତହସିଲ- ଭବନାପାଟଣା, ଜିଲ୍ଲା-କଳାହାଣ୍ଡିରେ ନିମ୍ନ ତହସିଲ ମତେ ପ୍ରାୟ ୧.୦.୫୦ପରିମିତ ଭୂମି ଉପୋରୋକ୍ତ ତୋରାପଦର ଗ୍ରାମରେ ଆବଶ୍ୟକ ହେଉଛି ।

ନ୍ୟାୟୋଚିତ କ୍ଷତିପୂରଣ ଅଧିକାର ଏବଂ ଭୁ- ଅର୍ଜନ, ପୁନର୍ବାସ ଓ ଅଲଥାନ କ୍ଷେତ୍ରରେ ସହଜତା ଆଇନ ୨୦୧୩ ର ଧାରା ୧୧(୧) ବ୍ୟବସ୍ଥା ଅନୁଯାୟୀ ଯୋଷିତ ଏହି ପ୍ରାରମ୍ଭିକ ଅଧିସୂଚନାଟି ଏଥି ସହିତ ସଂପୃକ୍ତ ସମସ୍ତଙ୍କ ପାଇଁ ପ୍ରମୁଖ୍ୟ ଅଟେ ।

- ୧- ସାର୍ବଜନୀନ ଉଦ୍ଦେଶ୍ୟ ସ୍ୱରୂପ - ଦକ୍ଷିଣ କେନାଲ ସିଷ୍ଟମର କେନାଲ ନିର୍ମାଣ ନିମନ୍ତେ ।
- ୨- ଜମି ଆବଶ୍ୟକ କରୁଥିବା ସଂସ୍ଥାର ନାମ - ନିର୍ବାହୀ ଯନ୍ତ୍ରୀ, ରେଡ କେନାଲ ଡିଭିଜନ, ଭବନାପାଟଣା ।
- ୩- କ୍ଷତିଗ୍ରସ୍ତ ଲୋକଙ୍କ ବିସ୍ଥାପନ ଆବଶ୍ୟକତାର କାରଣ - କୌଣସି ବିସ୍ଥାପନ ହେଉନାହିଁ ।
- ୪- ସାମାଜିକ ପ୍ରଭାବ ମୂଲ୍ୟାୟନର ସାରାଂଶ - ଉକ୍ତ ପ୍ରକଳ୍ପ ପାଇଁ ପ୍ରମୁଖ୍ୟ ନୁହେଁ ।
- ୫- ପୁନର୍ବାସ ଓ ଅଲଥାନ ପାଇଁ ନିମ୍ନଲିଖିତ ପ୍ରଶ୍ନାବଳୀ ବିବରଣୀ - ଉପ-ଜିଲ୍ଲାପାଳ, ଭବନାପାଟଣା ।


ଜମିର ବିଶଦ ବିବରଣୀ

ଜିଲ୍ଲାର ନାମ	ତହସିଲ	ଗ୍ରାମ	ଗ୍ରାମାଞ୍ଚଳ/ ସହରାଞ୍ଚଳ	ଖାତା ନଂ	ପ୍ଲଟ ନଂ	ଅର୍ଜିତ ହେବାକୁ ଥିବା ଜମିର ପରିମାଣ	ରକ୍ଷକ ନାମ ଏବଂ ପିତାଙ୍କ ନାମ
ଏଥି ସହ ସଂଲଗ୍ନ କରାଗଲା							

ଉକ୍ତ ଭୂମିର ଏକ ନକ୍ସା ତଥା ବିସ୍ତୃତ ବିବରଣୀ କଳାହାଣ୍ଡି ଜିଲ୍ଲାପାଳଙ୍କ କାର୍ଯ୍ୟାଳୟରେ କାର୍ଯ୍ୟ ବିବସମାନଙ୍କରେ ଦେଖିବାକୁ ମିଳିପାରିବ ।

ଉକ୍ତ ଅଧିସୂଚନା ଅନ୍ତର୍ଭୁକ୍ତ କୌଣସି ଜମିର କ୍ରୟ ବିକ୍ରୟ, ହସ୍ତାନ୍ତର (ଦେଶ ନେଶ) କିମ୍ବା ଦାୟ ସୃଷ୍ଟି କଳାହାଣ୍ଡି ଜିଲ୍ଲାପାଳଙ୍କ ପୂର୍ବାନୁମୋଦନ ବିନା କରାଯାଇପାରିବ ନାହିଁ ।

ସମ୍ପୃକ୍ତ ଜମିର କୌଣସି ସ୍ୱତ୍ୱାଧିକାରୀ / ଜମି ମାଲିକ ଭୂମି ଅଧିଗ୍ରହଣ ଅଧିସୂଚନା ସମ୍ପର୍କିତ ଅଧିସୂଚିତ ଜମିର ଉପଯୋଗିତା, ରକ୍ଷା ଏବଂ ସାର୍ବଜନୀନ ଉଦ୍ଦେଶ୍ୟର ଔଚିତ୍ୟ ବିଷୟରେ କୌଣସି ଆପତ୍ତି ଉକ୍ତ ପ୍ରାରମ୍ଭିକ ଅଧିସୂଚନା ପ୍ରକାଶନର ୬୦ ଦିନ ମଧ୍ୟରେ କଳାହାଣ୍ଡି ଜିଲ୍ଲାପାଳଙ୍କ ନିକଟରେ ଲିଖିତ ଆକାରରେ ଅଭିଯୋଗ କରିପାରିବେ ।

ଜିଲ୍ଲାପାଳଙ୍କ ଆଦେଶକ୍ରମେ

 17/4/2019
 ଜିଲ୍ଲାପାଳ, କଳାହାଣ୍ଡି

ଭୂମି ଅନୁସୂଚୀ

ମୌଜା: ଦୋରାପଦର, ଥାନା: ଭବାନୀପାଟଣା ନଂ. ୧୮୧, ତହସିଲ: ଭବାନୀପାଟଣା ଜିଲ୍ଲା: କଳାହାଣ୍ଡି

ଡାହାଣ ଦିଗ୍ଃସୂଚୀର ଉଲ୍ଲେଖ ନିମ୍ନୋକ୍ତ ନିମନ୍ତେ

ଜିଲ୍ଲାର ନାମ	ତହସିଲର ନାମ	ଗ୍ରାମ	ଗ୍ରାମାଞ୍ଚଳ/ ସହରାଞ୍ଚଳ	ଖାତା ନଂ.	ପ୍ଲଟ୍ ନଂ.	କିସମ	ମୋଟ ରଜବା	ଅର୍ଜିତ ହେବାକୁ ଥିବା ଜମିର ପରିମାଣ	ରକ୍ଷକ ନାମ ଏବଂ ପିତାଙ୍କ ନାମ
୧	୨	୩	୪	୫	୬	୭	୮	୯	୧୦
କଳାହାଣ୍ଡି	ଭବାନୀପାଟଣା	ଦୋରାପଦର	ଗ୍ରାମାଞ୍ଚଳ	୯	୫୩	ମାଳ	୦.୫୭	୦.୧୨	ସେବତୀ ମାଝୀ, ସା: ଗରନ ମାଝୀ, ନୃପ କିଶୋର ମାଝୀ, ତରୁଣସେନ ମାଝୀ, ନିରାକାର ମାଝୀ, ପି: ଅର୍ଜୁନ ମାଝୀ, ଜା: କହ, ବା: ନିଜଗାଁ
କଳାହାଣ୍ଡି	ଭବାନୀପାଟଣା	ଦୋରାପଦର	ଗ୍ରାମାଞ୍ଚଳ	୫୮	୫୪	ମାଳ	୦.୨୩	୦.୨୩	ମାନ୍ଦଳ ଗଣ୍ଡ, ପି: କଲିଆ ଗଣ୍ଡ, ଜା: ଗଣ୍ଡ; ବା: ନିଜଗାଁ
କଳାହାଣ୍ଡି	ଭବାନୀପାଟଣା	ଦୋରାପଦର	ଗ୍ରାମାଞ୍ଚଳ	୩୭	୫୮	ମାଳ	୦.୨୫	୦.୧୫	ବିକେରଞ୍ଜନ ମାଝୀ, ପି: ଅବିର ମାଝୀ, ଜା: କହ, ବା: ନିଜଗାଁ
ମୋଟ ରକ୍ଷକ ଜମି ୩ ପ୍ଲଟ୍ କୁ ଅଧିକୃତ ରଜବା								୧.୦.୫୦ ଜର	


Collector
Kalahandi

ଫର୍ମ ନଂ. ୬
ଓଡ଼ିଶା ସରକାର
ଜିଲ୍ଲାପାଳଙ୍କ କାର୍ଯ୍ୟାଳୟ, କଳାହାଣ୍ଡି
ଅଧିସୂଚନା

ଉତ୍ତରାଫାଟଣା ନା. ୧୮୫୩ - ୨୫୨ ଭବନାଫାଟଣା ତା. 17/05/2019
ଭୂ.ଅ. ମା.ସଂ. ୬/୨୦୧୮

ଯେହେତୁ ଓଡ଼ିଶା ସରକାରଙ୍କୁ ପ୍ରତୀତ ହେଉଛି କି, ଏକ ସାର୍ବଜନୀନ ଉଦ୍ଦେଶ୍ୟରେ ଅର୍ଥାତ୍ ରେଡ୍ ଜଳସେଚନ ପ୍ରକଳ୍ପର ଗାମ ଡିଷ୍ଟ୍ରିବ୍ୟୁଟରୀ ର ଜେନାଲ ନିର୍ମାଣ ନିମନ୍ତେ ସରକାର ସରକାରୀ ବ୍ୟୟରେ ମୋଜା- ଡେହୁଲିଖୁଣ୍ଡି ଥାନା- ଭବନାଫାଟଣା ନଂ.-୧୮୪ ଚହସିଲ- ଭବନାଫାଟଣା, ଜିଲ୍ଲା- କଳାହାଣ୍ଡିରେ ନିମ୍ନ ଚହସିଲ ମତେ ପ୍ରାୟ ଏ. ୨.୦୩ କର ପରିମିତ ଭୂମି ଉପରୋକ୍ତ ଡେହୁଲିଖୁଣ୍ଡି ଗ୍ରାମରେ ଆବଶ୍ୟକ ହେଉଛି ।

ନ୍ୟାୟୋଚିତ କ୍ଷତିପୂରଣ ଅଧିକାର ଏବଂ ଭୂ-ଅର୍ଜନ, ପୁନର୍ବାସ ଓ ଅଭିଧାନ କ୍ଷେତ୍ରରେ ସଜ୍ଜତା ଆଇନ ୨୦୧୩ର ଧାରା ୧୧(୧)ର ବ୍ୟବସ୍ଥା ଅନୁଯାୟୀ ଘୋଷିତ ଏହି ପ୍ରାରମ୍ଭିକ ଅଧିସୂଚନାଟି ଏଥି ସହିତ ସମ୍ପୂର୍ଣ୍ଣ ସମସ୍ତଙ୍କ ପାଇଁ ପ୍ରମୁଖ୍ୟ ଅଟେ ।

- | | |
|--|--|
| ୧. ସାର୍ବଜନୀନ ଉଦ୍ଦେଶ୍ୟ ସବୁଘ | - ଗାମ ଡିଷ୍ଟ୍ରିବ୍ୟୁଟରୀ ର ଜେନାଲ ନିର୍ମାଣ ନିମନ୍ତେ । |
| ୨. ଜମି ଆବଶ୍ୟକ କରୁଥିବା ସଂସ୍ଥାର ନାମ | - ନିର୍ବାହୀ ଯତ୍ନା, କଳାହାଣ୍ଡି ଅନୁସନ୍ଧାନ ବିଭାଗ, ଭବନାଫାଟଣା |
| ୩. କ୍ଷତିଗ୍ରସ୍ତ ଲୋକଙ୍କ ବିସ୍ଥାପନ ଆବଶ୍ୟକତାର କାରଣ | - କୌଣସି ବିସ୍ଥାପନ ହେଉନାହିଁ । |
| ୪. ସାମାଜିକ ପ୍ରଭାବ ମୂଲ୍ୟାୟନର ସାରାଂଶ | - ଉକ୍ତ ପ୍ରକଳ୍ପ ପାଇଁ ପ୍ରଭୁତ୍ୟ ନୁହେଁ । |
| ୫. ପୁନର୍ବାସ ଓ ଅଭିଧାନ ପାଇଁ ନିୟୁତ୍ତି ପ୍ରଣାୟକଙ୍କ ବିବରଣୀ | - ଉପ-ଜିଲ୍ଲାପାଳ, ଭବନାଫାଟଣା |


ଜମିର ବିଶଦ ବିବରଣୀ

ଜିଲ୍ଲାର ନାମ	ଚହସିଲ	ଗ୍ରାମ	ଗ୍ରାମାଞ୍ଚଳ/ ସହରାଞ୍ଚଳ	ଖାତା ନଂ.	ପ୍ଲଟ୍ ନଂ.	ଅଜିତ ହେବାକୁ ଥିବା ଜମିର ପରିମାଣ	ରକ୍ଷକ ନାମ ଏବଂ ପିତାଙ୍କ ନାମ
ଏଥି ସହ ସଂଲଗ୍ନ କରାଗଲା							

ଉକ୍ତ ଭୂମିର ଏକ ନକ୍ସା ତଥା ବିସ୍ତୃତ ବିବରଣୀ କଳାହାଣ୍ଡି ଜିଲ୍ଲାପାଳଙ୍କ କାର୍ଯ୍ୟାଳୟରେ କାର୍ଯ୍ୟ ଦିବସମାନଙ୍କରେ ଦେଖିବାକୁ ମିଳିପାରିବ ।

ଉକ୍ତ ଅଧିସୂଚନା ଅନ୍ତର୍ଭୁକ୍ତ କୌଣସି ଜମିର କୁସ୍ ବିକ୍ରୟ, ହସ୍ତାନ୍ତର (ଦେଣା ନେଣା) କିମ୍ବା ଦାୟ ସୃଷ୍ଟି କଳାହାଣ୍ଡି ଜିଲ୍ଲାପାଳଙ୍କ ପୂର୍ବାନୁମୋଦନ ବିନା କରାଯାଇପାରିବ ନାହିଁ ।

ସମ୍ପୂର୍ଣ୍ଣ ଜମିର କୌଣସି ସର୍ବାଧିକାରୀ/ ଜମି ମାଲିକ ଭୂମି ଅଧିଗ୍ରହଣ ଅଧିସୂଚନା ସମ୍ପର୍କିତ ଅଧିସୂଚିତ ଜମିର ଉପଯୋଗିତା, ରକବା ଏବଂ ସାର୍ବଜନୀନ ଉଦ୍ଦେଶ୍ୟର ଐତିହ୍ୟ ବିଷୟରେ କୌଣସି ଆପତ୍ତି ଉକ୍ତ ପ୍ରାରମ୍ଭିକ ଅଧିସୂଚନା ପ୍ରକାଶନର ୬୦ ଦିନ ମଧ୍ୟରେ କଳାହାଣ୍ଡି ଜିଲ୍ଲାପାଳଙ୍କ ନିକଟରେ ଲିଖିତ ଆକାରରେ ଅଭିଯୋଗ କରିପାରିବେ ।

ଗାଜ୍ୟପାଳଙ୍କ ଆଦେଶ କ୍ରମେ

13/8/2019
ଜିଲ୍ଲାପାଳ, କଳାହାଣ୍ଡି

ଝୁମି ଅନୁସୂଚୀ

ମୌଜା: ଚେନ୍ଦୁଲିଖୁଣ୍ଟି, ଥାନା: ଭବାନୀପାଟଣା, ନଂ. ୧୮୪, ଚହସିଲ: ଭବାନୀପାଟଣା, ଜିଲ୍ଲା: କଳାହାଣ୍ଡି
 ବାମ ଦ୍ଵିଷ୍ଟିବୃତ୍ତାରା ର କେନାଲ ନିର୍ମାଣ ନିମନ୍ତେ

ଜିଲ୍ଲାର ନାମ	ଚହସିଲର ନାମ	ଗ୍ରାମ	ଗ୍ରାମାଞ୍ଚଳ/ ସହରାଞ୍ଚଳ	ଖାତା ନଂ.	ପ୍ଲଟ୍ ନଂ.	କିସମ	ମୋଟ ରଜବା	ଅକିର ହେବାକୁ ଥିବା ଜମିର ପରିମାଣ	ରକ୍ଷକ ନାମ ଏବଂ ପିତାଙ୍କ ନାମ
୧	୨	୩	୪	୫	୬	୭	୮	୯	୧୦
କଳାହାଣ୍ଡି	ଭବାନୀପାଟଣା	ଚେନ୍ଦୁଲିଖୁଣ୍ଟି	ଗ୍ରାମାଞ୍ଚଳ	୩୬	୬୭୪	ଆଟ	୦.୪୮	୦.୦୫	ଦୀପ ମାଝୀ, ସା: ଅନ୍ତ ମାଝୀ, ବିମଳା ଚଲାନ, ପି: ଇଡ଼ି ଚଲାନ, ଜା: ଗଣ୍ଡ, ବା: ନିଜଗାଁ
କଳାହାଣ୍ଡି	ଭବାନୀପାଟଣା	ଚେନ୍ଦୁଲିଖୁଣ୍ଟି	ଗ୍ରାମାଞ୍ଚଳ	୭୯	୧୪୨୧	ଆଟ	୧.୨୬	୦.୪୦	ଧନପତି ଦଣ୍ଡସେନା, ଯୋଗିନୀ ଦଣ୍ଡସେନା, ଗଜ ଦଣ୍ଡସେନା, ବାଜେଡ଼ ଦଣ୍ଡସେନା, ରମ୍ପା ଦଣ୍ଡସେନା, ପି: ଜଗତରାମ ଦଣ୍ଡସେନା, ଜା: ଗଣ୍ଡ, ବା: ନିଜଗାଁ
କଳାହାଣ୍ଡି	ଭବାନୀପାଟଣା	ଚେନ୍ଦୁଲିଖୁଣ୍ଟି	ଗ୍ରାମାଞ୍ଚଳ	୮୪	୧୩୮୫ ୧୩୮୩ ୧୩୮୨	ଆଟ ଆଟ ଆଟ	୧.୪୨ ୦.୭୦ ୧.୦୦	୦.୭୦ ୦.୩୦ ୦.୩୦	ନରେନ୍ଦ ଦଣ୍ଡସେନା, ଗଜେନ୍ଦ୍ର ଦଣ୍ଡସେନା, ପି: ନନ୍ଦ ଦଣ୍ଡସେନା, ଜା: ଗଣ୍ଡ, ବା: ନିଜଗାଁ
କଳାହାଣ୍ଡି	ଭବାନୀପାଟଣା	ଚେନ୍ଦୁଲିଖୁଣ୍ଟି	ଗ୍ରାମାଞ୍ଚଳ	୯୫	୫୮୯	ମାଳ	୦.୨୪	୦.୦୩	ବ୍ରହ୍ମାନନ୍ଦ ମାଝୀ, ପି: ବନମାଳି ମାଝୀ, ଜା: ଗଣ୍ଡ, ବା: ନିଜଗାଁ
କଳାହାଣ୍ଡି	ଭବାନୀପାଟଣା	ଚେନ୍ଦୁଲିଖୁଣ୍ଟି	ଗ୍ରାମାଞ୍ଚଳ	୧୩୪	୬୬୯ ୬୭୦ ୬୭୧ ୬୬୮	ବେଣ୍ଡା ମାଳ ଆଟ ବାହାଲ	୦.୪୯ ୦.୩୨ ୧.୪୦ ୨.୬୪	୦.୦୪ ୦.୦୫ ୦.୧୨ ୦.୦୨	ରଥ ଚଲାନ, ଚଣେ ଚଲାନ, ପାଟ ଚଲାନ, ଲକ୍ଷ ଚଲାନ, ପି: ପିତି ଚଲାନ, ଜା: ଗଣ୍ଡ, ବା: ନିଜଗାଁ
କଳାହାଣ୍ଡି	ଭବାନୀପାଟଣା	ଚେନ୍ଦୁଲିଖୁଣ୍ଟି	ଗ୍ରାମାଞ୍ଚଳ	୧୭୭	୫୯୦	ମାଳ	୦.୧୯	୦.୦୨	ହୁରୁ ମାଝୀ, ପି: ମାଜ ମାଝୀ, ଜା: ଗଣ୍ଡ, ବା: ନିଜଗାଁ
ମୋଟ ରକ୍ଷକ ଜମି ୧୧ ପ୍ଲଟ୍ କୁ ଅଧିକୃତ ରଜବା								୪.୯.୦୩ ନର	


 13/5/2019
**Collector
 Kalahandi**

ଫର୍ମ ନଂ. ଜ
ଓଡ଼ିଶା ସରକାର
ଜିଲ୍ଲାପାଳଙ୍କ କାର୍ଯ୍ୟାଳୟ, କଳାହାଣ୍ଡି
ଅଧିସୂଚନା

୧୯୫୫-୨୬୫ ଭବନାପାଟଣା ଚା. ୧୭/୦୫/୨୦୧୭
ଭୁ.ଅ. ମା.ସଂ. ୭/୨୦୧୮

ଯେହେତୁ ଓଡ଼ିଶା ସରକାରଙ୍କୁ ପ୍ରଚାର ହେଉଛି କି, ଏକ ସାର୍ବଜନୀନ ଉଦ୍ଦେଶ୍ୟରେ ଅର୍ଥାତ୍ ରେଭିନ୍ ଜଳସେଚନ ପ୍ରକଳ୍ପର ଦକ୍ଷିଣ ଡିଷ୍ଟ୍ରିବ୍ୟୁଟାନ୍ସା ର କେନାଲ ନିର୍ମାଣ ନିମନ୍ତେ ସରକାର ସରକାରୀ ବ୍ୟୟରେ ମୋଜା- ସୁହାଗପୁର ଥାନା- ଭବନାପାଟଣା ନଂ.-୨୧୪ ତହସିଲ- ଭବନାପାଟଣା, ଜିଲ୍ଲା- କଳାହାଣ୍ଡିରେ ନିମ୍ନ ତହସିଲ ମତେ ପ୍ରାୟ ୧. ୦.୦୮ ଜର ପରିମିତ ଭୂମି ଉପରୋକ୍ତ ସୁହାଗପୁର ଗ୍ରାମରେ ଆବଶ୍ୟକ ହେଉଛି ।

ନ୍ୟାୟୋଚିତ କ୍ଷତିପୂରଣ ଅଧିକାର ଏବଂ ଭୁ-ଅର୍ଜନ, ପୁନର୍ବାସ ଓ ଅଇଥାନ କ୍ଷେତ୍ରରେ ସଜ୍ଜତା ଆଇନ ୨୦୧୩ର ଧାରା ୧୧(୧)ର ବ୍ୟବସ୍ଥା ଅନୁଯାୟୀ ଘୋଷିତ ଏହି ପ୍ରାରମ୍ଭିକ ଅଧିସୂଚନାଟି ଏଥି ସହିତ ସମ୍ପୂର୍ଣ୍ଣ ସମସ୍ତଙ୍କ ପାଇଁ ପ୍ରଯୁଜ୍ୟ ଅଟେ ।

- | | |
|---|--|
| ୧. ସାର୍ବଜନୀନ ଉଦ୍ଦେଶ୍ୟ ସରୁପ | - ଦକ୍ଷିଣ ଡିଷ୍ଟ୍ରିବ୍ୟୁଟାନ୍ସା କେନାଲ ନିର୍ମାଣ ନିମନ୍ତେ । |
| ୨. ଜମି ଆବଶ୍ୟକ କରୁଥିବା ସଂସ୍ଥାର ନାମ | - ନିର୍ବାହୀ ଯନ୍ତ୍ରା, କଳାହାଣ୍ଡି ଅନୁସନ୍ଧାନ ବିଭାଗ, ଭବନାପାଟଣା |
| ୩. କ୍ଷତିଗ୍ରସ୍ତ ଲୋକଙ୍କ ବିସ୍ତାପନ ଆବଶ୍ୟକତାର କାରଣ | - କୌଣସି ବିସ୍ତାପନ ହେଉନାହିଁ । |
| ୪. ସାମାଜିକ ପ୍ରଚାର ମୂଲ୍ୟାୟନର ସାରାଂଶ | - ଉକ୍ତ ପ୍ରକଳ୍ପ ପାଇଁ ପ୍ରକୃତ୍ୟ ନୁହେଁ । |
| ୫. ପୁନର୍ବାସ ଓ ଅଇଥାନ ପାଇଁ ନିୟୁତ୍ତି ପ୍ରଣାୟକଙ୍କ ବିବରଣୀ | - ଉପ-ଜିଲ୍ଲାପାଳ, ଭବନାପାଟଣା |


ଜମିର ବିଶଦ ବିବରଣୀ

ଜିଲ୍ଲାର ନାମ	ତହସିଲ	ଗ୍ରାମ	ଗ୍ରାମାଞ୍ଚଳ/ ସହରାଞ୍ଚଳ	ଖାତା ନଂ.	ପୂର୍. ନଂ.	ଅର୍ଜିତ ହେବାକୁ ଥିବା ଜମିର ପରିମାଣ	ରକ୍ଷକ ନାମ ଏବଂ ପିତାଙ୍କ ନାମ
ଏଥି ସହ ସଂଲଗ୍ନ କରାଗଲା							

ଉକ୍ତ ଭୂମିର ଏକ ନକ୍ସା ତଥା ବିସ୍ତୃତ ବିବରଣୀ କଳାହାଣ୍ଡି ଜିଲ୍ଲାପାଳଙ୍କ କାର୍ଯ୍ୟାଳୟରେ କାର୍ଯ୍ୟ ଦିବସମାନଙ୍କରେ ଦେଖିବାକୁ ମିଳିପାରିବ ।

ଉକ୍ତ ଅଧିସୂଚନା ଅନ୍ତର୍ଭୁକ୍ତ କୌଣସି ଜମିର କ୍ରୟ ବିକ୍ରୟ, ହସ୍ତାନ୍ତର (ଦେଣ ନେଣ) କିମ୍ବା ଦାୟ ସୃଷ୍ଟି କଳାହାଣ୍ଡି ଜିଲ୍ଲାପାଳଙ୍କ ପୂର୍ବାନୁମୋଦନ ବିନା କରାଯାଇପାରିବ ନାହିଁ ।

ସମ୍ପୂର୍ଣ୍ଣ ଜମିର କୌଣସି ସର୍ବାଧିକାରୀ/ ଜମି ମାଲିକ ଭୂମି ଅଧିଗ୍ରହଣ ଅଧିସୂଚନା ସମ୍ପର୍କିତ ଅଧିସୂଚିତ ଜମିର ଉପଯୋଗିତା, ରକ୍ଷା ଏବଂ ସାର୍ବଜନୀନ ଉଦ୍ଦେଶ୍ୟର ଐତିହ୍ୟ ବିଷୟରେ କୌଣସି ଆପତ୍ତି ଉକ୍ତ ପ୍ରାରମ୍ଭିକ ଅଧିସୂଚନା ପ୍ରକାଶନର ୬୦ ଦିନ ମଧ୍ୟରେ କଳାହାଣ୍ଡି ଜିଲ୍ଲାପାଳଙ୍କ ନିକଟରେ ଲିଖିତ ଆକାରରେ ଅଭିଯୋଗ କରିପାରିବେ ।

ରାଜ୍ୟପାଳଙ୍କ ଆଦେଶ କ୍ରମେ

୧୩/୫/୨୦୧୭
ଜିଲ୍ଲାପାଳ, କଳାହାଣ୍ଡି

ଭୂମି ଅନୁସୂଚୀ

ମୌଜା: ସୁହାଗପୁର, ଥାନା: ଭବାନୀପାଟଣା, ନଂ. ୨ ୧୪, ତହସିଲ: ଭବାନୀପାଟଣା, ଜିଲ୍ଲା: କଳାହାଣ୍ଡି
 ଦକ୍ଷିଣ ଡିଭିଜନ୍‌ର ଉପରାଜ୍ୟ ନିର୍ମାଣ ନିମନ୍ତେ

କିଲ୍ଲିର ନାମ	ଚହସିଲର ନାମ	ଗ୍ରାମ	ଗ୍ରାମାଞ୍ଚଳ/ ସହରାଞ୍ଚଳ	ଖାତା ନଂ.	ପ୍ଲଟ ନଂ.	କିସମ	ମୋଟ ରଜରା	ଅନିଚ୍ଛ ହେବାକୁ ଥିବା ଜମିର ପରିମାଣ	ଉତ୍ପାଦକ ନାମ ଏବଂ ପିତାଙ୍କ ନାମ
୧	୨	୩	୪	୫	୬	୭	୮	୯	୧୦
କଳାହାଣ୍ଡି	ଭବାନୀପାଟଣା	ସୁହାଗପୁର	ଗ୍ରାମାଞ୍ଚଳ	୪୭	୧୭୭	ବାହାଲ	୧.୪୪	୦.୦୮	ସବ୍ୟସାଚୀ ପଧାନ, ପି: ବିଜୟ କୁମାର ପଧାନ, କୁନ୍ତା ପଧାନ, ସା: ବିଜୟ କୁମାର ପଧାନ, ଜା: କୋଲଥା, ବା: ନିଜର୍ଣ୍ଣୀ
ମୋଟ ରୟତି ଜମି ୧ ପ୍ଲଟ କୁ ଅଧିକୃତ ରଜରା								୧.୦.୦୮ କଇ	


 13/8/2019
**Collector
 Kalahandi**

ଫର୍ମ ନଂ -ଜ
ଜିଲ୍ଲାପାଳଙ୍କ କାର୍ଯ୍ୟାଳୟ, କଳାହାଣ୍ଡି

ଅଧିସୂଚନା

୧୯୩-୨୭୧ ଭବାନୀପାଟଣା ତା. ୧୭/୦୫/୨୦୧୭

ଭୁ.ଅ.ମା.ସଂ. ୮/୨୦୧୮

ଯେହ୍ନେତୁ ଓଡ଼ିଶା ସରକାର କୁ ପ୍ରତୀତ ହେଉଛି କି, ଏକ ସାର୍ବଜନୀନ ଉଦ୍ଦେଶ୍ୟରେ ଅର୍ଥାତ ରେଡ ଜଳସେଚନ ପ୍ରକଳ୍ପର ଦକ୍ଷିଣ କେନାଲ ସିଷ୍ଟମର କେନାଲ ନିର୍ମାଣ ନିମନ୍ତେ ସରକାର ସରକାରୀ ବ୍ୟୟରେ ମୌଜା- ବେପୁର, ଥାନା-ଭବାନୀପାଟଣା, ତହସିଲ- ଭବାନୀପାଟଣା, ଜିଲ୍ଲା-କଳାହାଣ୍ଡିରେ ନିମ୍ନ ତହସିଲ ମତେ ପ୍ରାୟ ୪.୦.୩୫ ପରିମିତ ଭୂମି ଉପଯୋଗୀ ବେପୁର ଗ୍ରାମରେ ଆବଶ୍ୟକ ହେଉଛି ।

ନ୍ୟାୟୋଚିତ କ୍ଷତିପୂରଣ ଅଧିକାର ଏବଂ ଭୂ- ଅର୍ଜନ, ପୁନର୍ବାସ ଓ ଅଭିଯାନ କ୍ଷେତ୍ରରେ ସୁରକ୍ଷା ଆଇନ ୨୦୧୩ ର ଧାରା ୧୧(୧) ବ୍ୟବସ୍ଥା ଅନୁଯାୟୀ ଘୋଷିତ ଏହି ପ୍ରାରମ୍ଭିକ ଅଧିସୂଚନାଟି ଏଥି ସହିତ ସଂପୃକ୍ତ ସମସ୍ତଙ୍କ ପାଇଁ ପ୍ରଯୁଜ୍ୟ ଅଟେ ।

- ୧- ସାର୍ବଜନୀନ ଉଦ୍ଦେଶ୍ୟ ସ୍ୱରୂପ - ଦକ୍ଷିଣ କେନାଲ ସିଷ୍ଟମର କେନାଲ ନିର୍ମାଣ ନିମନ୍ତେ ।
- ୨- ଜମି ଆବଶ୍ୟକ କରୁଥିବା ସଂସ୍ଥାର ନାମ - ନିର୍ବାହୀ ଯନ୍ତ୍ରୀ, ରେଡ କେନାଲ ବିଭାଗ, ଭବାନୀପାଟଣା ।
- ୩- କ୍ଷତିଗ୍ରସ୍ତ ଲୋକଙ୍କ ବିଚ୍ଛାଦନ ଆବଶ୍ୟକତାର କାରଣ - କୌଣସି ବିଚ୍ଛାଦନ ହେଉନାହିଁ ।
- ୪- ସାମାଜିକ ପ୍ରଭାବ ମୂଲ୍ୟାୟନର ସାରାଂଶ - ଉକ୍ତ ପ୍ରକଳ୍ପ ପାଇଁ ପ୍ରଯୁଜ୍ୟ ନୁହେଁ ।
- ୫- ପୁନର୍ବାସ ଓ ଅଭିଯାନ ପାଇଁ ନିୟୁତ୍ତି ପ୍ରଶାସକଙ୍କ ବିବରଣୀ - ଉପ-ଜିଲ୍ଲାପାଳ, ଭବାନୀପାଟଣା ।


ଜମିର ବିଶଦ ବିବରଣୀ

ଜିଲ୍ଲାର ନାମ	ତହସିଲ	ଗ୍ରାମ	ଗ୍ରାମାଞ୍ଚଳ/ ସହରାଞ୍ଚଳ	ଖାତା ନଂ	ପୂର୍.ନଂ.	ଅର୍ଜିତ ହେବାକୁ ଥିବା ଜମିର ପରିମାଣ	ରାସ୍ତାକ ନାମ ଏବଂ ପିତାଙ୍କ ନାମ
ଏଥି ସହ ସଂକଳନ କରାଗଲା							

ଉକ୍ତ ଭୂମିର ଏକ ନକ୍ସା ତଥା ବିସ୍ତୃତ ବିବରଣୀ କଳାହାଣ୍ଡି ଜିଲ୍ଲାପାଳଙ୍କ କାର୍ଯ୍ୟାଳୟରେ କାର୍ଯ୍ୟ ବିବସମାନଙ୍କରେ ଦେଖିବାକୁ ମିଳିପାରିବ ।

ଉକ୍ତ ଅଧିସୂଚନା ଅନ୍ତର୍ଭୁକ୍ତ କୌଣସି ଜମିର କ୍ରୟ, ବିକ୍ରୟ, ହସ୍ତାନ୍ତର (ଦେଣ ନେଣ) କିମ୍ବା ଦାୟ ସୃଷ୍ଟି କଳାହାଣ୍ଡି ଜିଲ୍ଲାପାଳଙ୍କ ପୂର୍ବାନୁମୋଦନ ବିନା କରାଯାଇପାରିବ ନାହିଁ ।

ସମ୍ପୃକ୍ତ ଜମିର କୌଣସି ସ୍ୱତ୍ୱାଧିକାରୀ / ଜମି ମାଲିକ ଭୂମି ଅଧିଗ୍ରହଣ ଅଧିସୂଚନା ସମ୍ପର୍କିତ ଅଧିସୂଚିତ ଜମିର ଉପଯୋଗିତା, ରକ୍ଷା ଏବଂ ସାର୍ବଜନୀନ ଉଦ୍ଦେଶ୍ୟର ଔଚିତ୍ୟ ବିଷୟରେ କୌଣସି ଆପତ୍ତି ଉକ୍ତ ପ୍ରାରମ୍ଭିକ ଅଧିସୂଚନା ପ୍ରକାଶନର ୬୦ ଦିନ ମଧ୍ୟରେ କଳାହାଣ୍ଡି ଜିଲ୍ଲାପାଳଙ୍କ ନିକଟରେ ଲିଖିତ ଆକାରରେ ଅଭିଯୋଗ କରିପାରିବେ ।

ରାଜ୍ୟପାଳଙ୍କ ଆଦେଶକ୍ରମେ

୧୩/୫/୨୦୧୭
ଜିଲ୍ଲାପାଳ, କଳାହାଣ୍ଡି

ଭୂମି ଅନୁସୂଚୀ

ମୌଜା: ଦେପୁର, ଥାନା: ଭବାନୀପାଟଣା, ନଂ. ୨୨୮, ଚହସିଲ: ଭବାନୀପାଟଣା, ଜିଲ୍ଲା: କଳାହାଣ୍ଡି

ଅତିରିକ୍ତ ବାମ କେନାଲ ସିଷ୍ଟମ ର କେନାଲ ନିର୍ମାଣ ନିମନ୍ତେ

କିଲ୍ଲୁର ନାମ	ଚହସିଲର ନାମ	ଗ୍ରାମ	ଗ୍ରାମାଞ୍ଚଳ/ ସହଗାଞ୍ଚଳ	ଖାତା ନଂ.	ପ୍ଲଟ ନଂ.	କିସମ	ମୋଟ ରଜବା	ଅକିଡ ହେବାକୁ ଥବା ଜମିର ପରିମାଣ	ରକ୍ଷକଙ୍କ ନାମ ଏବଂ ପିତାଙ୍କ ନାମ
୧	୨	୩	୪	୫	୬	୭	୮	୯	୧୦
କଳାହାଣ୍ଡି	ଭବାନୀପାଟଣା	ଦେପୁର	ଗ୍ରାମାଞ୍ଚଳ	୧୧୩	୯୭୬	ବାହାଲ	୧.୬୪	୦.୦୫	ଦିନେଶ ଚନ୍ଦ୍ର ରାଏ, ପି: ବିପିନ ଚନ୍ଦ୍ର ରାଏ, ଜା: ନମିସୁନ୍ଦ୍ର, ବା: ନିଜଗାଁ
କଳାହାଣ୍ଡି	ଭବାନୀପାଟଣା	ଦେପୁର	ଗ୍ରାମାଞ୍ଚଳ	୧୯୨	୯୫୦	ବାହାଲ	୨.୦୪	୦.୨୦	ଭବାନୀ ଶଙ୍କର ପଣ୍ଡା, ଜୟ ଶଙ୍କର ପଣ୍ଡା, ପି: ରାଧା କାନ୍ତ ପଣ୍ଡା, ଜା: ବ୍ରାହ୍ମଣୀ, ବା: ନିଜଗାଁ
କଳାହାଣ୍ଡି	ଭବାନୀପାଟଣା	ଦେପୁର	ଗ୍ରାମାଞ୍ଚଳ	୨୯୪/୧୬୭	୪୫୨/୧୬୩୭	ଆଟ	୦.୬୫	୦.୧୦	ମୁକ୍ତା ନାଏକ, ସା: କାଳିଆ ନାଏକ, ଜା: ଗଣ୍ଡ, ବା: ନିଜଗାଁ
ମୋଟ ରକ୍ଷିତ ଜମି ୩ ପ୍ଲଟ୍ କୁ ଅଧିକୃତ ରଜବା								୪.୦.୩୫ କର	



Collector
Kalahandi

ଫର୍ମ ନଂ. ଜ
ଓଡ଼ିଶା ସରକାର
ଜିଲ୍ଲାପାଳଙ୍କ କାର୍ଯ୍ୟାଳୟ, କଳାହାଣ୍ଡି
ଅଧିସୂଚନା

୨୦୧୫୩-୨୭୭ ଭବାନୀପାଟଣା ତା. 17/08/2019
ଭୁ.ଅ. ମା.ସଂ. ୯/୨୦୧୮

ଯେହେତୁ ଓଡ଼ିଶା ସରକାରଙ୍କୁ ପ୍ରଚାର ହେଉଛି କି, ଏକ ସାର୍ବଜନୀନ ଉଦ୍ଦେଶ୍ୟରେ ଅର୍ଥାତ୍, ରେଡ୍ ଜଳସେଚନ ପ୍ରକଳ୍ପର ଦକ୍ଷିଣ ଦିଗ୍‌ବୁଡ଼ାରୀ ଓ କେନାଲ ନିର୍ମାଣ ନିମନ୍ତେ ସରକାର ସରକାରୀ ବ୍ୟୟରେ ମୌଜା- ବାଦପୁର ଥାନା- ଭବାନୀପାଟଣା ନଂ.-୨୧୧ ତହସିଲ- ଭବାନୀପାଟଣା, ଜିଲ୍ଲା- କଳାହାଣ୍ଡିରେ ନିମ୍ନ ତହସିଲ ମତେ ପ୍ରାୟ ଏ. ୦.୬୨ କର ପରିମିତ ଭୂମି ଉପରେ ଉକ୍ତ ବାଦପୁର ଗ୍ରାମରେ ଆବଶ୍ୟକ ହେଉଛି ।

ନ୍ୟାୟୋଚିତ କ୍ଷତିପୂରଣ ଅଧିକାର ଏବଂ ଭୁ-ଅର୍ଜନ, ପୁନର୍ବିସ ଓ ଅଇଥାନ କ୍ଷେତ୍ରରେ ସଜ୍ଜତା ଆଇନ ୨୦୧୩ର ଧାରା ୧୧(୧)ର ବ୍ୟବସ୍ଥା ଅନୁଯାୟୀ ଘୋଷିତ ଏହି ପ୍ରାରମ୍ଭିକ ଅଧିସୂଚନାଟି ଏଥି ସହିତ ସମ୍ପୃକ୍ତ ସମସ୍ତଙ୍କ ପାଇଁ ପ୍ରଯୁଜ୍ୟ ଅଟେ ।

- | | |
|---|---|
| ୧. ସାର୍ବଜନୀନ ଉଦ୍ଦେଶ୍ୟ ସରୁପ | - ଦକ୍ଷିଣ ଦିଗ୍‌ବୁଡ଼ାରୀ କେନାଲ ନିର୍ମାଣ ନିମନ୍ତେ । |
| ୨. ଜମି ଆବଶ୍ୟକ କରୁଥିବା ସଂସ୍କାର ନାମ | - ନିର୍ବାହୀ ଯତ୍ନା, କଳାହାଣ୍ଡି ଅନୁସନ୍ଧାନ ବିଭାଗ, ଭବାନୀପାଟଣା |
| ୩. କ୍ଷତିଗ୍ରସ୍ତ ଲୋକଙ୍କ ବିସ୍ତାପନ ଆବଶ୍ୟକତାର କାରଣ | - କୌଣସି ବିସ୍ତାପନ ହେଉନାହିଁ । |
| ୪. ସାମାଜିକ ପ୍ରଭାବ ମୂଲ୍ୟାଙ୍କନର ସାରାଂଶ | - ଉକ୍ତ ପ୍ରକଳ୍ପ ପାଇଁ ପ୍ରଯୁଜ୍ୟ ନୁହେଁ । |
| ୫. ପୁନର୍ବିସ ଓ ଅଇଥାନ ପାଇଁ ନିୟୁତ୍ତି ପ୍ରଣାୟକଙ୍କ ବିବରଣୀ | - ଉପ-ଜିଲ୍ଲାପାଳ, ଭବାନୀପାଟଣା |

ଜମିର ବିଶଦ ବିବରଣୀ

ଜିଲ୍ଲାର ନାମ	ତହସିଲ	ଗ୍ରାମ	ଗ୍ରାମାଞ୍ଚଳ/ ସହରାଞ୍ଚଳ	ଖାତା ନଂ.	ପୂର୍. ନଂ.	ଅର୍ଜିତ ହେବାକୁ ଥିବା ଜମିର ପରିମାଣ	ରକ୍ଷକ ନାମ ଏବଂ ପିତାଙ୍କ ନାମ
ଏଥି ସହ ସଂଲଗ୍ନ କରାଗଲା							

ଉକ୍ତ ଭୂମିର ଏକ ନକ୍ସା ତଥା ବିସ୍ତୃତ ବିବରଣୀ କଳାହାଣ୍ଡି ଜିଲ୍ଲାପାଳଙ୍କ କାର୍ଯ୍ୟାଳୟରେ କାର୍ଯ୍ୟ ବିବସ୍ତାନଙ୍କରେ ଦେଖିବାକୁ ମିଳିପାରିବ ।

ଉକ୍ତ ଅଧିସୂଚନା ଅନ୍ତର୍ଭୁକ୍ତ କୌଣସି ଜମିର କ୍ରୟ, ବିକ୍ରୟ, ହସ୍ତାନ୍ତର (ଦେଣ ନେଣ) କିମ୍ବା ଦାୟ ସୃଷ୍ଟି କଳାହାଣ୍ଡି ଜିଲ୍ଲାପାଳଙ୍କ ପୂର୍ବନୁମୋଦନ ବିନା କରାଯାଇପାରିବ ନାହିଁ ।

ସମ୍ପୃକ୍ତ ଜମିର କୌଣସି ସତ୍ୟାଧିକାରୀ/ ଜମି ମାଲିକ ଭୂମି ଅଧିଗ୍ରହଣ ଅଧିସୂଚନା ସମ୍ପର୍କିତ ଅଧିସୂଚିତ ଜମିର ଉପଯୋଗିତା, ରକ୍ଷା ଏବଂ ସାର୍ବଜନୀନ ଉଦ୍ଦେଶ୍ୟର ଐତିହ୍ୟ ବିଷୟରେ କୌଣସି ଆପତ୍ତି ଉକ୍ତ ପ୍ରାରମ୍ଭିକ ଅଧିସୂଚନା ପ୍ରକାଶନର ୬୦ ଦିନ ମଧ୍ୟରେ କଳାହାଣ୍ଡି ଜିଲ୍ଲାପାଳଙ୍କ ନିକଟରେ ଲିଖିତ ଆକାରରେ ଅଭିଯୋଗ କରିପାରିବେ ।

ରାଜ୍ୟପାଳଙ୍କ ଆଦେଶ କ୍ରମେ

ଜିଲ୍ଲାପାଳ, କଳାହାଣ୍ଡି

ଭୂମି ଅନୁସୂଚୀ

ମୌଜା: ଦାଦପୁର, ଥାନା: ଭବାନୀପାଟଣା, ନଂ. ୨୧୧, ତହସିଲ: ଭବାନୀପାଟଣା, ଜିଲ୍ଲା: କଳାହାଣ୍ଡି

ଦକ୍ଷିଣ ଦିଗ୍‌ବୁଟାରୀ ର କେନାଲ ନିର୍ମାଣ ନିମନ୍ତେ

ଜିଲ୍ଲାର ନାମ	ତହସିଲର ନାମ	ଗ୍ରାମ	ଗ୍ରାମାଞ୍ଚଳ/ ସହରାଞ୍ଚଳ	ଖାତା ନଂ.	ପ୍ଲଟ୍ ନଂ.	ଜିସମ	ମୋଟ ରଜବା	ଅର୍ଜିତ ହେବାକୁ ଥାବା ଜମିର ପରିମାଣ	ରକ୍ଷକ ନାମ ଏବଂ ପିତାଙ୍କ ନାମ
୧	୨	୩	୪	୫	୬	୭	୮	୯	୧୦
କଳାହାଣ୍ଡି	ଭବାନୀପାଟଣା	ଦାଦପୁର	ଗ୍ରାମାଞ୍ଚଳ	୧୫୦	୧୯୯୭	ବେଣୀ	୨.୨୨	୦.୧୨	ଯୁଧିଷ୍ଠିର ଝାଙ୍କର, ପି: ଲକ୍ଷ୍ମଣ ଝାଙ୍କର, ଜା: ଗଣ୍ଡି, ବା: ନିଜଗାଁ
କଳାହାଣ୍ଡି	ଭବାନୀପାଟଣା	ଦାଦପୁର	ଗ୍ରାମାଞ୍ଚଳ	୧୮୪	୧୨୨୫	ବାହାଲ	୧.୯୭	୦.୨୫	ଦଶରଥ ସାହୁ, ପି: ପରମାନନ୍ଦ ସାହୁ, ଜା: ତେଲି, ବା: ବାଲାଜୀପିଟା
କଳାହାଣ୍ଡି	ଭବାନୀପାଟଣା	ଦାଦପୁର	ଗ୍ରାମାଞ୍ଚଳ	୪୮୯/୨୭	୧୯୯୩	ବେଣୀ	୩.୧୯	୦.୨୫	ଗୋପାଳ ଚନ୍ଦ୍ର ପାଢ଼ୀ, ପି: ପ୍ରତାପ୍ ପାଢ଼ୀ, ଜା: ବ୍ରାହ୍ମଣ, ବା: ଭବାନୀପାଟଣା
ମୋଟ ରକ୍ଷକ ଜମି ୩ ପ୍ଲଟ୍ କୁ ଅଧିକୃତ ରଜବା								୩.୦.୬୨ କର	


 13/8/2019
Collector
Kalahandi

ଫର୍ମ ନଂ.କ
ଓଡ଼ିଶା ସରକାର
ଜିଲ୍ଲାପାଳଙ୍କ କାର୍ଯ୍ୟାଳୟ, କଳାହାଣ୍ଡି
ଅଧିସୂଚନା

୧୯୫୩-୨୪୩ ଭବନାପାଟଣା ତା. 17/08/2019
ଭୂ.ଅ. ମା.ସଂ. ୧୦/୨୦୧୮

ଯେହ୍ନେ ଓଡ଼ିଶା ସରକାରଙ୍କୁ ପ୍ରତୀତ ହେଉଛି କି, ଏକ ସାର୍ବଜନୀନ ଉଦ୍ଦେଶ୍ୟରେ ଅର୍ଥାତ୍ ରେଡ୍ ଜଳସେଚନ ପ୍ରକଳ୍ପର ଦକ୍ଷିଣ ଦିଗ୍‌ବିଷ୍ଣୁଚାରୀ ର କେନାଲ ନିର୍ମାଣ ନିମନ୍ତେ ସରକାର ସରକାରୀ ବ୍ୟୟରେ ମୌଜା- ଯମୁନାବାହାଲ ଥାନା- ଭବନାପାଟଣା ନଂ.-୧୯୪ ତହସିଲ- ଭବନାପାଟଣା, ଜିଲ୍ଲା- କଳାହାଣ୍ଡିରେ ନିମ୍ନ ତଫସିଲ ମତେ ପ୍ରାୟ ଏ. ୨.୧୨ ଜର ପରିମିତ ଭୂମି ଉପରେ ଯମୁନାବାହାଲ ଗ୍ରାମରେ ଆବଶ୍ୟକ ହେଉଛି ।

ନ୍ୟାୟୋଚିତ କ୍ଷତିପୂରଣ ଅଧିକାର ଏବଂ ଭୂ-ଅର୍ଜନ, ପୁନର୍ବାସ ଓ ଅଇଥାନ କ୍ଷେତ୍ରରେ ସଜ୍ଜତା ଆଇନ ୨୦୧୩ର ଧାରା ୧୧(୧)ର ବ୍ୟବସ୍ଥା ଅନୁଯାୟୀ ଘୋଷିତ ଏହି ପ୍ରାରମ୍ଭିକ ଅଧିସୂଚନାଟି ଏଥି ସହିତ ସମ୍ପୂର୍ଣ୍ଣ ସମସ୍ତଙ୍କ ପାଇଁ ପ୍ରଯୁଜ୍ୟ ଅଟେ ।

- | | |
|---|--|
| ୧. ସାର୍ବଜନୀନ ଉଦ୍ଦେଶ୍ୟ ସରୁପ | - ଦକ୍ଷିଣ ଦିଗ୍‌ବିଷ୍ଣୁଚାରୀ ର କେନାଲ ନିର୍ମାଣ ନିମନ୍ତେ । |
| ୨. ଜମି ଆବଶ୍ୟକ କରୁଥିବା ସଂସ୍ଥାର ନାମ | - ନିର୍ବାହୀ ଯତ୍ନା, କଳାହାଣ୍ଡି ଅନୁସନ୍ଧାନ ବିଭାଗ, ଭବନାପାଟଣା |
| ୩. କ୍ଷତିଗ୍ରସ୍ତ ଲୋକଙ୍କ ବିସ୍ଥାପନ ଆବଶ୍ୟକତାର କାରଣ | - କୌଣସି ବିସ୍ଥାପନ ହେଉନାହିଁ । |
| ୪. ସାମାଜିକ ପ୍ରଭାବ ମୂଲ୍ୟାୟନର ସାରାଂଶ | - ଉକ୍ତ ପ୍ରକଳ୍ପ ପାଇଁ ପ୍ରୟୋଗ ନୁହେଁ । |
| ୫. ପୁନର୍ବାସ ଓ ଅଇଥାନ ପାଇଁ ନିୟୁତ୍ତି ପ୍ରଣାବଳୀ ବିବରଣୀ | - ଉପ-ଜିଲ୍ଲାପାଳ, ଭବନାପାଟଣା |

ଜମିର ବିଶଦ ବିବରଣୀ

ଜିଲ୍ଲାର ନାମ	ତହସିଲ	ଗ୍ରାମ	ଗ୍ରାମାଞ୍ଚଳ/ ସହରାଞ୍ଚଳ	ଖାତା ନଂ.	ପୂର୍ବ ନଂ.	ଅର୍ଜିତ ହେବାକୁ ଥିବା ଜମିର ପରିମାଣ	ରକ୍ଷକ ନାମ ଏବଂ ପିତାଙ୍କ ନାମ
ଏଥି ସହ ସଂଲଗ୍ନ କରାଗଲା							

ଉକ୍ତ ଭୂମିର ଏକ ନକ୍ସା ତଥା ବିସ୍ତୃତ ବିବରଣୀ କଳାହାଣ୍ଡି ଜିଲ୍ଲାପାଳଙ୍କ କାର୍ଯ୍ୟାଳୟରେ କାର୍ଯ୍ୟ ବିବିଧମାନଙ୍କରେ ଦେଖିବାକୁ ମିଳିପାରିବ ।

ଉକ୍ତ ଅଧିସୂଚନା ଅନ୍ତର୍ଭୁକ୍ତ କୌଣସି ଜମିର କ୍ରୟ ବିକ୍ରୟ, ହସ୍ତାନ୍ତର (ଦେଣ ନେଣ) କିମ୍ବା ଦାୟ ସୃଷ୍ଟି କଳାହାଣ୍ଡି ଜିଲ୍ଲାପାଳଙ୍କ ପୂର୍ବନୁମୋଦନ ବିନା କରାଯାଇପାରିବ ନାହିଁ ।

ସମ୍ପୂର୍ଣ୍ଣ ଜମିର କୌଣସି ସ୍ୱତ୍ୱାଧିକାରୀ/ ଜମି ମାଲିକ ରୁମି ଅଧିଗ୍ରହଣ ଅଧିସୂଚନା ସମ୍ପର୍କିତ ଅଧିସୂଚିତ ଜମିର ଉପଯୋଗିତା, ରକ୍ଷଣ ଏବଂ ସାର୍ବଜନୀନ ଉଦ୍ଦେଶ୍ୟର ଐତିହ୍ୟ ବିଷୟରେ କୌଣସି ଆପତ୍ତି ଉକ୍ତ ପ୍ରାରମ୍ଭିକ ଅଧିସୂଚନା ପ୍ରକାଶନର ୬୦ ଦିନ ମଧ୍ୟରେ କଳାହାଣ୍ଡି ଜିଲ୍ଲାପାଳଙ୍କ ନିକଟରେ ଲିଖିତ ଆକାରରେ ଅଭିଯୋଗ କରିପାରିବେ ।

ଗାନ୍ଧ୍ୟପାଳଙ୍କ ଆଦେଶ କ୍ରମେ

ଜିଲ୍ଲାପାଳ, କଳାହାଣ୍ଡି

ଭୂମି ଅନୁସୂଚୀ

ମୌଜା: ଯମୁନାବାହାଲ, ଥାନା: ଭବାନୀପାଟଣା, ନଂ. ୧୯୪, ତହସିଲ: ଭବାନୀପାଟଣା, ଜିଲ୍ଲା: କଳାହାଣ୍ଡି

ଦକ୍ଷିଣ ଦିଗ୍‌ବୁଗାରି ର ଜେନାଲ ନିର୍ମାଣ ନିମନ୍ତେ

ଜିଲ୍ଲାର ନାମ	ତହସିଲର ନାମ	ଗ୍ରାମ	ଗ୍ରାମାଞ୍ଚଳ/ ସହରାଞ୍ଚଳ	ଖାତା ନଂ.	ପ୍ଲଟ୍ ନଂ.	କିସମ	ମୋଟ ରଜବା	ଅର୍ଜିତ ହେବାକୁ ଥିବା ଜମିର ପରିମାଣ	ରୟତକ ନାମ ଏବଂ ପିତାକ ନାମ
୧	୨	୩	୪	୫	୬	୭	୮	୯	୧୦
କଳାହାଣ୍ଡି	ଭବାନୀପାଟଣା	ଯମୁନାବାହାଲ	ଗ୍ରାମାଞ୍ଚଳ	୧୯	୫୦୧	ଆଟ	୦.୩୭	୦.୨୦	କନ୍ଦର୍ପ ବିଶ୍ୱାଳ, ପି: ବେଣୁଧର ବିଶ୍ୱାଳ, ଜା: କୋଲଥା, ବା: ନିଜଗାଁ
କଳାହାଣ୍ଡି	ଭବାନୀପାଟଣା	ଯମୁନାବାହାଲ	ଗ୍ରାମାଞ୍ଚଳ	୪୬	୪୭୧ ୫୦୩	ଆଟ ଆଟ	୦.୮୧ ୦.୦୮	୦.୫୦ ୦.୦୮	ଜନୁଜୟ ସା, କୌଶଲ୍ୟା ସା, ରୁକ୍ମଣୀ ସା, ପି: ଗଜେନ୍ଦ୍ର ସା, ଜା: କୋଲଥା, ବା: ନିଜଗାଁ
କଳାହାଣ୍ଡି	ଭବାନୀପାଟଣା	ଯମୁନାବାହାଲ	ଗ୍ରାମାଞ୍ଚଳ	୮୯	୪୬୨	ଆଟ	୦.୭୦	୦.୩୦	ତ୍ୱମଗୁଧର ଗଉଡ଼, ପି: ନକୁଳ ଗଉଡ଼, ଜା: ଗଉଡ଼, ବା: ନିଜଗାଁ
କଳାହାଣ୍ଡି	ଭବାନୀପାଟଣା	ଯମୁନାବାହାଲ	ଗ୍ରାମାଞ୍ଚଳ	୧୪୩	୫୧୦	ଆଟ	୦.୬୪	୦.୧୯	ବାସୁ ରଣା, ପି: ସାଧୁ ରଣା, ଜା: କୁମାର, ବା: ନିଜଗାଁ
କଳାହାଣ୍ଡି	ଭବାନୀପାଟଣା	ଯମୁନାବାହାଲ	ଗ୍ରାମାଞ୍ଚଳ	୧୪୭	୪୫୩	ଆଟ	୧.୦୮	୦.୫୫	ରୁତୁ ଗଉଡ଼, ପି: ଦାନ ଗଉଡ଼, ଜା: ଗଉଡ଼, ବା: ନିଜଗାଁ
କଳାହାଣ୍ଡି	ଭବାନୀପାଟଣା	ଯମୁନାବାହାଲ	ଗ୍ରାମାଞ୍ଚଳ	୧୬୭	୫୦୨ ୫୦୪	ଆଟ ଆଟ	୦.୧୦ ୦.୪୬	୦.୦୬ ୦.୨୩	ରଜନୀକାନ୍ତ ବିଶ୍ୱାଳ, ଜୟନ୍ତୀ ବିଶ୍ୱାଳ, ଲବଙ୍ଗଲତା ବିଶ୍ୱାଳ, ରବିଶା ବିଶ୍ୱାଳ, ପି: ମନବୋଧ ବିଶ୍ୱାଳ, ଶ୍ରେୟା ବିଶ୍ୱାଳ, ବା: ମନବୋଧ ବିଶ୍ୱାଳ, ଜା: କୋଲଥା, ବା: ନିଜଗାଁ
ମୋଟ ରୟତି ଜମି ୮ ପ୍ଲଟ୍ କୁ ଅଧିକୃତ ରଜବା								୪.୨.୧୨ କର	


 23/5/2019
Collector
Kalahandi

ଫର୍ମ ନଂ -ଜ

ଜିଲ୍ଲାପାଳଙ୍କ କାର୍ଯ୍ୟାଳୟ, କଳାହାଣ୍ଡି

ଅଧିସୂଚନା

୧୮୦୧୩-୨୪୨ ଭବନାପାଟଣା ତା. 17/08/2019

ଭୁ.ଅ.ମା.ସଂ. ୧୧/୨୦୧୮

ଯେହେତୁ ଓଡିଶା ସରକାର କୁ ପ୍ରତୀତ ହେଉଛି କି, ଏକ ସାର୍ବଜନୀନ ଉଦ୍ଦେଶ୍ୟରେ ଅର୍ଥାତ ରେଡ ଜଳସେଚନ ପ୍ରକଳ୍ପର ଦକ୍ଷିଣ କେନାଲ ସିଷ୍ଟମର କେନାଲ ନିର୍ମାଣ ନିମନ୍ତେ ସରକାର ସରକାରୀ ବ୍ୟୟରେ ମୌଜା- ଖଇରଭାଡି, ଥାନା-ଭବନାପାଟଣା, ତହସିଲ- ଭବନାପାଟଣା, ଜିଲ୍ଲା-କଳାହାଣ୍ଡିରେ ନିମ୍ନ ତହସିଲ ମତେ ପ୍ରାୟ ୧.୦.୦୫ ପରିମିତ ଭୂମି ଉପଯୋଗୀ ଖଇରଭାଡି ଗ୍ରାମରେ ଆବଶ୍ୟକ ହେଉଛି ।

ନ୍ୟାୟୋଚିତ କ୍ଷତିପୂରଣ ଅଧିକାର ଏବଂ ଭୁ- ଅର୍ଜନ, ପୁନର୍ବାସ ଓ ଅଲଥାନ କ୍ଷେତ୍ରରେ ସୁଚ୍ଛତା ଆଇନ ୨୦୧୩ ର ଧାରା ୧୧(୧) ବ୍ୟବସ୍ଥା ଅନୁଯାୟୀ ଘୋଷିତ ଏହି ପ୍ରାରମ୍ଭିକ ଅଧିସୂଚନାଟି ଏଥି ସହିତ ସଂପୃକ୍ତ ସମସ୍ତଙ୍କ ପାଇଁ ପ୍ରଯୁଜ୍ୟ ଅଟେ ।

- ୧- ସାର୍ବଜନୀନ ଉଦ୍ଦେଶ୍ୟ ସ୍ୱରୂପ - ଦକ୍ଷିଣ କେନାଲ ସିଷ୍ଟମର କେନାଲ ନିର୍ମାଣ ନିମନ୍ତେ ।
- ୨- ଜମି ଆବଶ୍ୟକ କରୁଥିବା ସଂସ୍ଥାର ନାମ - ନିର୍ବାହୀ ଯତ୍ନୀ, ରେଡ କେନାଲ ବିଭାଗ, ଭବନାପାଟଣା ।
- ୩- କ୍ଷତିଗ୍ରସ୍ତ ଲୋକଙ୍କ ବିସ୍ଥାପନ ଆବଶ୍ୟକତାର କାରଣ - କୌଣସି ବିସ୍ଥାପନ ହେଉନାହିଁ ।
- ୪- ସାମାଜିକ ପ୍ରଭାବ ମୂଲ୍ୟାୟନର ସାରାଂଶ - ଉକ୍ତ ପ୍ରକଳ୍ପ ପାଇଁ ପ୍ରଯୁଜ୍ୟ ନୁହେଁ ।
- ୫- ପୁନର୍ବାସ ଓ ଅଲଥାନ ପାଇଁ ନିୟୁତ୍ତି ପ୍ରଣାୟକଙ୍କ ବିବରଣୀ - ଉପ-ଜିଲ୍ଲାପାଳ, ଭବନାପାଟଣା ।

ଜମିର ବିଶଦ ବିବରଣୀ


ଜିଲ୍ଲାର ନାମ	ତହସିଲ	ଗ୍ରାମ	ଗ୍ରାମାଞ୍ଚଳ/ ସହରାଞ୍ଚଳ	ଖାତା ନଂ	ପ୍ଲଟ୍ ନଂ.	ଅର୍ଜିତ ହେବାକୁ ଥିବା ଜମିର ପରିମାଣ	ରୟତଙ୍କ ନାମ ଏବଂ ପିତାଙ୍କ ନାମ
ଏଥି ସହ ସଂଲଗ୍ନ କରାଗଲା							

ଉକ୍ତ ଭୂମିର ଏକ ନକ୍ସା ତଥା ବିସ୍ତୃତ ବିବରଣୀ କଳାହାଣ୍ଡି ଜିଲ୍ଲାପାଳଙ୍କ କାର୍ଯ୍ୟାଳୟରେ କାର୍ଯ୍ୟ ଦିବସମାନଙ୍କରେ ଦେଖିବାକୁ ମିଳିପାରିବ ।

ଉକ୍ତ ଅଧିସୂଚନା ଅନ୍ତର୍ଭୁକ୍ତ କୌଣସି ଜମିର କ୍ରୟ ବିକ୍ରୟ, ହସ୍ତାନ୍ତର (ଦେଶ ନେଶ) କିମ୍ବା ବାୟ ସୃଷ୍ଟି କଳାହାଣ୍ଡି ଜିଲ୍ଲାପାଳଙ୍କ ପୂର୍ବାନୁମୋଦନ ବିନା କରାଯାଇପାରିବ ନାହିଁ ।

ସମ୍ପୃକ୍ତ ଜମିର କୌଣସି ସ୍ୱତ୍ୱାଧିକାରୀ / ଜମି ମାଲିକ ଭୂମି ଅଧିଗ୍ରହଣ ଅଧିସୂଚନା ସମ୍ପର୍କିତ ଅଧିସୂଚିତ ଜମିର ଉପଯୋଗିତା, ରକବା ଏବଂ ସାର୍ବଜନୀନ ଉଦ୍ଦେଶ୍ୟର ଔଚିତ୍ୟ ବିଷୟରେ କୌଣସି ଆପତି ଉକ୍ତ ପ୍ରାରମ୍ଭିକ ଅଧିସୂଚନା ପ୍ରକାଶନର ୬୦ ଦିନ ମଧ୍ୟରେ କଳାହାଣ୍ଡି ଜିଲ୍ଲାପାଳଙ୍କ ନିକଟରେ ଲିଖିତ ଆକାରରେ ଅଭିଯୋଗ କରିପାରିବେ ।

ରାଜ୍ୟପାଳଙ୍କ ଆଦେଶକ୍ରମେ


ଜିଲ୍ଲାପାଳ, କଳାହାଣ୍ଡି

ଭୂମି ଅନୁସୂଚୀ

ମୌଜା: ଖଇରଭାଡ଼ି, ଥାନା: ଭବାନୀପାଟଣା, ନଂ. ୨ ୧୫, ତହସିଲ: ଭବାନୀପାଟଣା, ଜିଲ୍ଲା: କଳାହାଣ୍ଡି
 ଖଇରଭାଡ଼ି ମାଇନର ର କେନାଲ ନିର୍ମାଣ ନିମନ୍ତେ

ଜିଲ୍ଲାର ନାମ	ତହସିଲର ନାମ	ଗ୍ରାମ	ଗ୍ରାମାଞ୍ଚଳ/ ସହରାଞ୍ଚଳ	ଖାତା ନଂ.	ପ୍ଲଟ୍ ନଂ.	କିସମ	ମୋଟ ରଜବା	ଅର୍ଜିତ ହେବାକୁ ଥିବା ଜମିର ପରିମାଣ	ରକ୍ଷକ ନାମ ଏବଂ ପିତାଙ୍କ ନାମ
୧	୨	୩	୪	୫	୬	୭	୮	୯	୧୦
କଳାହାଣ୍ଡି	ଭବାନୀପାଟଣା	ଖଇରଭାଡ଼ି	ଗ୍ରାମାଞ୍ଚଳ	୧୨	୩୧୫	ମାଳ	୦.୩୨	୦.୦୫	ଗୋପିନାଥ ତ୍ୱମ, ପି: ଧୋବା ତ୍ୱମ, କୁସୁମ ତ୍ୱମ, ସା: ଧୋବା ତ୍ୱମ, ଜା: ତ୍ୱମ, ବା: ନିକରାଁ
ମୋଟ ରକ୍ଷକ ଜମି ୧ ପ୍ଲଟ୍ କୁ ଅଧିକୃତ ରଜବା								୪.୦.୦୫ କର	


 Collector
 Kalahandi

ଫର୍ମ ନଂ. ୬
 ଓଡ଼ିଶା ସରକାର
 ଜିଲ୍ଲାପାଳଙ୍କ କାର୍ଯ୍ୟାଳୟ, କଳାହାଣ୍ଡି
 ଅଧିସୂଚନା

୧୮୦୫୩-୨୨୫ ଭବନାପାଟଣା ଚା. 17/08/2019
 ଭୁ.ଅ. ମା.ସଂ. ୧୨/୨୦୧୮

ଯେହେତୁ ଓଡ଼ିଶା ସରକାରଙ୍କୁ ପ୍ରତୀତ ହେଉଛି କି, ଏକ ସାର୍ବଜନୀନ ଉଦ୍ଦେଶ୍ୟରେ ଅର୍ଥାତ୍, ରେଭି, ଜଳସେଚନ ପ୍ରକଳ୍ପର ଗଣନାଧିକାର ସର୍ବ-ମାଲିକର କେନାଲ ନିର୍ମାଣ ନିମନ୍ତେ ସରକାର ସରକାରୀ ବ୍ୟୟରେ ମୌଜା-ଗଣନାଧିକାର ଥାନା- ଭବନାପାଟଣା ନଂ.- ୧୬୯ ଚହସିଲ- ଭବନାପାଟଣା, ଜିଲ୍ଲା- କଳାହାଣ୍ଡିରେ ନିମ୍ନ ତଫସିଲ ମତେ ପ୍ରାୟ ୩. ୦.୮୩ କର ପରିମିତ ଭୂମି ଉପରେ ଗଣନାଧିକାର ଗ୍ରାମରେ ଆବଶ୍ୟକ ହେଉଛି ।

ନ୍ୟାୟୋଚିତ କ୍ଷତିପୂରଣ ଅଧିକାର ଏବଂ ଭୁ-ଅର୍ଜନ, ପୁନର୍ବିସ ଓ ଅଭିଧାନ କ୍ଷେତ୍ରରେ ସଜ୍ଜତା ଆଇନ ୨୦୧୩ର ଧାରା ୧୧(୧)ର ବ୍ୟବସ୍ଥା ଅନୁଯାୟୀ ଘୋଷିତ ଏହି ପ୍ରାଥମିକ ଅଧିସୂଚନାଟି ଏଥି ସହିତ ସମ୍ପୂର୍ଣ୍ଣ ସମସ୍ତଙ୍କ ପାଇଁ ପ୍ରଯୁଜ୍ୟ ଅଟେ ।

- | | |
|--|---|
| ୧. ସାର୍ବଜନୀନ ଉଦ୍ଦେଶ୍ୟ ସରୁପ | - ଗଣନାଧିକାର ସର୍ବ-ମାଲିକର ର କେନାଲ ନିର୍ମାଣ ନିମନ୍ତେ । |
| ୨. ଜମି ଆବଶ୍ୟକ କରୁଥିବା ସଂସ୍ଥାର ନାମ | - ନିର୍ବାହୀ ଯତ୍ନା, କଳାହାଣ୍ଡି ଅନୁସୂଚନା ବିଭାଗ, ଭବନାପାଟଣା |
| ୩. କ୍ଷତିଗ୍ରସ୍ତ ଲୋକଙ୍କ ବିସ୍ଥାପନ ଆବଶ୍ୟକତାର କାରଣ | - କୌଣସି ବିସ୍ଥାପନ ହେଉନାହିଁ । |
| ୪. ସାମାଜିକ ପ୍ରଭାବ ମୂଲ୍ୟାଙ୍କନର ସାରାଂଶ | - ଉକ୍ତ ପ୍ରକଳ୍ପ ପାଇଁ ପ୍ରଯୁଜ୍ୟ ନୁହେଁ । |
| ୫. ପୁନର୍ବିସ ଓ ଅଭିଧାନ ପାଇଁ ନିୟୁତ୍ତି ପ୍ରଣାୟକଙ୍କ ବିବରଣୀ | - ଉପ-ଜିଲ୍ଲାପାଳ, ଭବନାପାଟଣା |


ଜମିର ବିଶଦ ବିବରଣୀ

ଜିଲ୍ଲାର ନାମ	ଚହସିଲ	ଗ୍ରାମ	ଗ୍ରାମାଞ୍ଚଳ/ ସହରାଞ୍ଚଳ	ଖାତା ନଂ.	ପ୍ଲଟ୍ ନଂ.	ଅର୍ଜିତ ହେବାକୁ ଥିବା ଜମିର ପରିମାଣ	ରକ୍ଷକଙ୍କ ନାମ ଏବଂ ପିତାଙ୍କ ନାମ
ଏଥି ସହ ସଂଲଗ୍ନ କରାଗଲା							

ଉକ୍ତ ଭୂମିର ଏକ ନକ୍ସା ତଥା ବିସ୍ତୃତ ବିବରଣୀ କଳାହାଣ୍ଡି ଜିଲ୍ଲାପାଳଙ୍କ କାର୍ଯ୍ୟାଳୟରେ କାର୍ଯ୍ୟ ଦିବସମାନଙ୍କରେ ଦେଖିବାକୁ ମିଳିପାରିବ ।

ଉକ୍ତ ଅଧିସୂଚନା ଅନ୍ତର୍ଭୁକ୍ତ କୌଣସି ଜମିର କ୍ରୟ ବିକ୍ରୟ, ହସ୍ତାନ୍ତର (ଦେଣ ନେଣ) କିମ୍ବା ଦାୟ ସୃଷ୍ଟି କଳାହାଣ୍ଡି ଜିଲ୍ଲାପାଳଙ୍କ ପୂର୍ବାନୁମୋଦନ ବିନା କରାଯାଇପାରିବ ନାହିଁ ।

ସମ୍ପୂର୍ଣ୍ଣ ଜମିର କୌଣସି ସତ୍ୟାଧିକାରୀ/ ଜମି ମାଲିକ ଭୂମି ଅଧିଗ୍ରହଣ ଅଧିସୂଚନା ସମ୍ପର୍କିତ ଅଧିସୂଚିତ ଜମିର ଉପଯୋଗିତା, ରକ୍ଷା ଏବଂ ସାର୍ବଜନୀନ ଉଦ୍ଦେଶ୍ୟର ଐତିହ୍ୟ ବିଷୟରେ କୌଣସି ଆପତ୍ତି ଉକ୍ତ ପ୍ରାଥମିକ ଅଧିସୂଚନା ପ୍ରକାଶନର ୬୦ ଦିନ ମଧ୍ୟରେ କଳାହାଣ୍ଡି ଜିଲ୍ଲାପାଳଙ୍କ ନିକଟରେ ଲିଖିତ ଆକାରରେ ଅଭିଯୋଗ କରିପାରିବେ ।

ରାଜ୍ୟପାଳଙ୍କ ଆଦେଶ କ୍ରମେ

 13/8/2019
 ଜିଲ୍ଲାପାଳ, କଳାହାଣ୍ଡି

ଭୂମି ଅନୁସୂଚୀ

ମୌଜା: ଗଣନାଥପୁର, ଥାନା: ଭବାନୀପାଟଣା ନଂ. ୧୬୯, ଚହସିଲ: ଭବାନୀପାଟଣା ଜିଲ୍ଲା: କଳାହାଣ୍ଡି

ଗଣନାଥପୁର ସବ୍-ମାଇନର ର କେନାଲ ନିର୍ମାଣ ନିମନ୍ତେ

ଜିଲ୍ଲାର ନାମ	ଚହସିଲର ନାମ	ଗ୍ରାମ	ଗ୍ରାମାଞ୍ଚଳ/ ସହରାଞ୍ଚଳ	ଖାତା ନଂ.	ପ୍ଲଟ୍ ନଂ.	କ୍ଷେପ	ମୋଟ ରକବା	ଅନିତ ହେବାକୁ ଥିବା ଜମିର ପରିମାଣ	ରକ୍ଷକଙ୍କ ନାମ ଏବଂ ପିତାଙ୍କ ନାମ
୧	୨	୩	୪	୫	୬	୭	୮	୯	୧୦
କଳାହାଣ୍ଡି	ଭବାନୀପାଟଣା	ଗଣନାଥପୁର	ଗ୍ରାମାଞ୍ଚଳ	୧୧	୩୧୭	ଜଳ ଏକଫସଲି	୧.୬୬	୦.୨୦	ବନ୍ଦୁମଣି ମହାଶୁକ୍ର, କଇଚା ମହାଶୁକ୍ର, ପାନ ମହାଶୁକ୍ର, ପି: ବନମାଳି ମହାଶୁକ୍ର, ଜା: ଗୋପାଳ, ବା: ଉତ୍ପଳାଭଣା
କଳାହାଣ୍ଡି	ଭବାନୀପାଟଣା	ଗଣନାଥପୁର	ଗ୍ରାମାଞ୍ଚଳ	୧୬	୨୨୧	ଜଳ ଏକଫସଲି	୦.୦୮	୦.୦୨	ଦୁର୍ଗୁ ମହାଶୁକ୍ର, ସା: ମାନା ମହାଶୁକ୍ର, ଜା: ଗଉଡ଼, ବା: ଉତ୍ପଳାଭଣା
କଳାହାଣ୍ଡି	ଭବାନୀପାଟଣା	ଗଣନାଥପୁର	ଗ୍ରାମାଞ୍ଚଳ	୩୦	୨୬୬	ଜଳ ଏକଫସଲି	୦.୩୪	୦.୨୨	ମାନ ମହାଶୁକ୍ର, ପି: କାଲିଆ ମହାଶୁକ୍ର, ଜା: ଗୋପାଳ, ବା: ଉତ୍ପଳାଭଣା
କଳାହାଣ୍ଡି	ଭବାନୀପାଟଣା	ଗଣନାଥପୁର	ଗ୍ରାମାଞ୍ଚଳ	୪୪/୬୧	୨୭୨	ଜଳ ଏକଫସଲି	୦.୨୫	୦.୨୬	ସୌଭାଗ୍ୟ ମଞ୍ଜରୀ ଦାସ, ସା: ରାମ ଚନ୍ଦ୍ର ବ୍ରହ୍ମପାଠୀ, ଜା: ବ୍ରାହ୍ମଣ, ବା: ଜଗନ୍ନାଥପୁର
କଳାହାଣ୍ଡି	ଭବାନୀପାଟଣା	ଗଣନାଥପୁର	ଗ୍ରାମାଞ୍ଚଳ	୪୪/୫୭	୨୨୧/୩୮୩	ଜଳ ଏକଫସଲି	୦.୬୦	୦.୧୨	ବନମାଳି ଶବର, ପି: ଚିତାମଣି ଶବର, ଜା: ଶବର, ବା: ନିଜଗାଁ
							ମୋଟ ରକ୍ଷିତ ଜମି ୫ ପ୍ଲଟ୍ କୁ ଅଧିକୃତ ରକବା	୧.୦.୮୩ ଜର	


 13/8/2017
Collector
Kalahandi

ଫର୍ମ ନଂ. ୬
ଓଡ଼ିଶା ସରକାର
ଜିଲ୍ଲାପାଳଙ୍କ କାର୍ଯ୍ୟାଳୟ, କଳାହାଣ୍ଡି
ଅଧିସୂଚନା

୧୫୪୩-୩୦୧

ଭବନାପାଟଣା ତା. 17/08/2019

ଭୁ.ଅ. ମା.ସଂ. ୧୩/୨୦୧୮

ଯେହେତୁ ଓଡ଼ିଶା ସରକାରଙ୍କୁ ପ୍ରଚାର ହେଉଛି ଯେ, ଏକ ସାର୍ବଜନୀନ ଉଦ୍ଦେଶ୍ୟରେ ଅର୍ଥାତ୍ ରେଡ୍ ଜଳସେଚନ ପ୍ରକଳ୍ପର ଦକ୍ଷିଣ ଦିଗ୍‌ବିନ୍ଦୁଗୁଡ଼ାରେ କେନାଲ ସିଷ୍ଟମ୍ ର କେନାଲ ନିର୍ମାଣ ନିମନ୍ତେ ସରକାର ସରକାରୀ ବ୍ୟୟରେ ମୌଜା- ଝିକିମିକି ଥାନା- ଭବନାପାଟଣା ନଂ.- ୨୨୪ ଚହସିଲ- ଭବନାପାଟଣା, ଜିଲ୍ଲା- କଳାହାଣ୍ଡିରେ ନିମ୍ନ ଚହସିଲ ମତେ ପ୍ରାୟ ଏ. ୦.୪୦ କର ପରିମିତ ଭୂମି ଉପରେ ଝିକିମିକି ଗ୍ରାମରେ ଆବଶ୍ୟକ ହେଉଛି ।

ନ୍ୟାୟୋଚିତ କ୍ଷତିପୂରଣ ଅଧିକାର ଏବଂ ଭୂ-ଅର୍ଜନ, ପୁନର୍ବିସ ଓ ଅଭିଧାନ କ୍ଷେତ୍ରରେ ସଜ୍ଜତା ଆଇନ ୨୦୧୩ର ଧାରା ୧୧(୧)ର ବ୍ୟବସ୍ଥା ଅନୁଯାୟୀ ଘୋଷିତ ଏହି ପ୍ରାଥମିକ ଅଧିସୂଚନାଟି ଏଥି ସହିତ ସମ୍ପୃକ୍ତ ସମସ୍ତଙ୍କ ପାଇଁ ପ୍ରଯୁଜ୍ୟ ଅଟେ ।

- | | |
|---|---|
| ୧. ସାର୍ବଜନୀନ ଉଦ୍ଦେଶ୍ୟ ସବୁ | - ଦକ୍ଷିଣ ଦିଗ୍‌ବିନ୍ଦୁଗୁଡ଼ାରେ କେନାଲ ସିଷ୍ଟମ୍ ର କେନାଲ ନିର୍ମାଣ ନିମନ୍ତେ । |
| ୨. ଜମି ଆବଶ୍ୟକ କରୁଥିବା ସଂସ୍ଥାର ନାମ | - ନିର୍ବାହୀ ଯତ୍ନା, କଳାହାଣ୍ଡି ଅନୁସନ୍ଧାନ ବିଭାଗ, ଭବନାପାଟଣା |
| ୩. କ୍ଷତିପୂରଣ ଲୋକଙ୍କ ବିପ୍ଳାପନ ଆବଶ୍ୟକତାର କାରଣ | - କୌଣସି ବିପ୍ଳାପନ ହେଉନାହିଁ । |
| ୪. ସାମାଜିକ ପ୍ରଭାବ ମୂଲ୍ୟାୟନର ସାରାଂଶ | - ଉକ୍ତ ପ୍ରକଳ୍ପ ପାଇଁ ପ୍ରକୃତ୍ୟ ନୁହେଁ । |
| ୫. ପୁନର୍ବିସ ଓ ଅଭିଧାନ ପାଇଁ ନିୟୁତ୍ତ ପ୍ରଶାସକଙ୍କ ବିବରଣୀ | - ଉପ-ଜିଲ୍ଲାପାଳ, ଭବନାପାଟଣା |


ଜମିର ବିଶଦ ବିବରଣୀ

ଜିଲ୍ଲାର ନାମ	ଚହସିଲ	ଗ୍ରାମ	ଗ୍ରାମାଞ୍ଚଳ/ ସହରାଞ୍ଚଳ	ଖାତା ନଂ.	ପ୍ଲଟ୍ ନଂ.	ଅର୍ଜିତ ହେବାକୁ ଥିବା ଜମିର ପରିମାଣ	ରକ୍ଷକ ନାମ ଏବଂ ପିତାଙ୍କ ନାମ
ଏଥି ସହ ସଂଲଗ୍ନ କରାଗଲା							

ଉକ୍ତ ଭୂମିର ଏକ ନକ୍ସା ତଥା ବିସ୍ତୃତ ବିବରଣୀ କଳାହାଣ୍ଡି ଜିଲ୍ଲାପାଳଙ୍କ କାର୍ଯ୍ୟାଳୟରେ କାର୍ଯ୍ୟ ଦିବସମାନଙ୍କରେ ଦେଖିବାକୁ ମିଳିପାରିବ ।

ଉକ୍ତ ଅଧିସୂଚନା ଅନ୍ତର୍ଭୁକ୍ତ କୌଣସି ଜମିର କୃଷି ବିକ୍ରୟ, ହସ୍ତାନ୍ତର (ଦେଣ ନେଣ) କିମ୍ବା ଦାୟ ସୃଷ୍ଟି କଳାହାଣ୍ଡି ଜିଲ୍ଲାପାଳଙ୍କ ପୂର୍ବନୁମୋଦନ ବିନା କରାଯାଇପାରିବ ନାହିଁ ।

ସମ୍ପୃକ୍ତ ଜମିର କୌଣସି ସତ୍ତାଧିକାରୀ/ ଜମି ମାଲିକ ଭୂମି ଅଧିଗ୍ରହଣ ଅଧିସୂଚନା ସମ୍ପର୍କିତ ଅଧିସୂଚିତ ଜମିର ଉପଯୋଗିତା, ରକ୍ଷା ଏବଂ ସାର୍ବଜନୀନ ଉଦ୍ଦେଶ୍ୟର ଔଚିତ୍ୟ ବିଷୟରେ କୌଣସି ଆପତ୍ତି ଉକ୍ତ ପ୍ରାଥମିକ ଅଧିସୂଚନା ପ୍ରକାଶନର ୬୦ ଦିନ ମଧ୍ୟରେ କଳାହାଣ୍ଡି ଜିଲ୍ଲାପାଳଙ୍କ ନିକଟରେ ଲିଖିତ ଆକାରରେ ଅଭିଯୋଗ କରିପାରିବେ ।

ରାଜ୍ୟପାଳଙ୍କ ଆଦେଶ କ୍ରମେ

13/8/2019
ଜିଲ୍ଲାପାଳ, କଳାହାଣ୍ଡି

ଭୂମି ଅନୁସୂଚୀ

ମୌଜା: ଝିକିମିକି, ଥାନା: ଭବାନୀପାଟଣା, ନଂ. ୨୨୪, ଚହସିଲ: ଭବାନୀପାଟଣା, ଜିଲ୍ଲା: କଳାହାଣ୍ଡି
 ଦକ୍ଷିଣ ଦିଗ୍‌ବୁଝାଣା କେନାଲ ସିଷ୍ଟମ୍ ର କେନାଲ ନିର୍ମାଣ ନିମନ୍ତେ

କିଲ୍ଲାର ନାମ	ଚହସିଲର ନାମ	ଗ୍ରାମ	ଗ୍ରାମାଞ୍ଚଳ/ ସହରାଞ୍ଚଳ	ଖାତା ନଂ.	ପ୍ଲଟ୍ ନଂ.	କିସମ	ମୋଟ ରଜବା	ଅର୍ଜିତ ହେବାକୁ ଥିବା ଜମିର ପରିମାଣ	ରକ୍ଷକ ନାମ ଏବଂ ପିତାଙ୍କ ନାମ
୧	୨	୩	୪	୫	୬	୭	୮	୯	୧୦
କଳାହାଣ୍ଡି	ଭବାନୀପାଟଣା	ଝିକିମିକି	ଗ୍ରାମାଞ୍ଚଳ	୨୪	୪୧୧	ଆଟ	୨.୩୬	୦.୪୦	କେଶରୀ ଭୋଇ, ଚଢ଼ୁନ ଭୋଇ, ଚାତୁଲୀ ଭୋଇ, ନଥିଲୀ ଭୋଇ, ପିରା ଭୋଇ, ପି: ରମେଶ୍ୱର ଭୋଇ, ଜା: କନ୍ଧ, ବା: ନିକଗାଁ
ମୋଟ ରକ୍ଷିତ ଜମି ୧ ପ୍ଲଟ୍ କୁ ଅଧିକୃତ ରଜବା								୪.୦.୪୦ କର	


 13/8/2019
 Collector
 Kalahandi

ଫର୍ମ ନଂ -ଜ

ଜିଲ୍ଲାପାଳଙ୍କ କାର୍ଯ୍ୟାଳୟ, କଳାହାଣ୍ଡି

ଅଧିସୂଚନା

୧୦୯୩-୩୦୭

ଭବାନୀପାଟଣା ତା. 17/08/2019

ଭୁ.ଅ.ମା.ସଂ. ୧୪/୨୦୧୮

ଯେହ୍ନେତୁ ଓଡ଼ିଶା ସରକାର କୁ ପ୍ରତୀତ ହେଉଛି ଯି, ଏକ ସାର୍ବଜନୀନ ଉଦ୍ଦେଶ୍ୟରେ ଅର୍ଥାତ ରେଡ ଜଳସେଚନ ପ୍ରକଳ୍ପର ଅତିରିକ୍ତ ସିନାଙ୍ଗଭଟା ସବ-ମାଇନର କେନାଲ ନିର୍ମାଣ ନିମନ୍ତେ ସରକାର ସରକାରୀ ବ୍ୟୟରେ ମୌଜା- ସିନାଙ୍ଗଭଟା, ଥାନା- ଭବାନୀପାଟଣା, ତହସିଲ- କଳାହାଣ୍ଡି, ଜିଲ୍ଲା-କଳାହାଣ୍ଡିରେ ନିମ୍ନ ତହସିଲ ମତେ ପ୍ରାୟ ଅତିରିକ୍ତ ଏ.ଠ.୧୫ ପରିମିତ ଭୂମି ଉପଯୋଗୀ ସିନାଙ୍ଗଭଟା ଗ୍ରାମରେ ଆବଶ୍ୟକ ହେଉଛି ।

ନ୍ୟାୟୋଚିତ କ୍ଷତିପୂରଣ ଅଧିକାର ଏବଂ ଭୁ- ଅର୍ଜନ, ପୁନର୍ବାସ ଓ ଅଭିଧାନ କ୍ଷେତ୍ରରେ ସ୍ୱଚ୍ଛତା ଆଇନ ୨୦୧୩ ର ଧାରା ୧୧(୧) ବ୍ୟବସ୍ଥା ଅନୁଯାୟୀ ଘୋଷିତ ଏହି ପ୍ରାରମ୍ଭିକ ଅଧିସୂଚନାଟି ଏଥି ସହିତ ସଂପୃକ୍ତ ସମସ୍ତଙ୍କ ପାଇଁ ପ୍ରଯୁଜ୍ୟ ଅଟେ ।

- ୧- ସାର୍ବଜନୀନ ଉଦ୍ଦେଶ୍ୟ ସ୍ୱରୂପ - ଅତିରିକ୍ତ ସିନାଙ୍ଗଭଟା ସବ-ମାଇନର କେନାଲ ନିର୍ମାଣ ନିମନ୍ତେ ନିମନ୍ତେ ।
- ୨- ଜମି ଆବଶ୍ୟକ କରୁଥିବା ସଂସ୍ଥାର ନାମ - ନିର୍ବାହୀ ଯନ୍ତ୍ରୀ, ରେଡ କେନାଲ ଡିଭିଜନ, ଭବାନୀପାଟଣା ।
- ୩- କ୍ଷତିଗ୍ରସ୍ତ ଲୋକଙ୍କ ବିକ୍ଷାପନ ଆବଶ୍ୟକତାର କାରଣ - କୌଣସି ବିକ୍ଷାପନ ହେଉନାହିଁ ।
- ୪- ସାମାଜିକ ପ୍ରଭାବ ମୂଲ୍ୟାୟନର ସାରାଂଶ - ଉକ୍ତ ପ୍ରକଳ୍ପ ପାଇଁ ପ୍ରଯୁଜ୍ୟ ନୁହେଁ ।
- ୫- ପୁନର୍ବାସ ଓ ଅଭିଧାନ ପାଇଁ ନିୟୁତ୍ତି ପ୍ରଶାସକଙ୍କ ବିବରଣୀ - ଉପ-ଜିଲ୍ଲାପାଳ, ଭବାନୀପାଟଣା ।

ଜମିର ବିଶଦ ବିବରଣୀ

ଜିଲ୍ଲାର ନାମ	ତହସିଲ	ଗ୍ରାମ	ଗ୍ରାମାଞ୍ଚଳ/ ସହରାଞ୍ଚଳ	ଖାତା ନଂ	ପ୍ଲଟ୍ ନଂ.	ଅର୍ଜିତ ହେବାକୁ ଥିବା ଜମିର ପରିମାଣ	ରୟତଙ୍କ ନାମ ଏବଂ ପିତାଙ୍କ ନାମ
ଏଥି ସହ ସଂଲଗ୍ନ କରାଗଲା							

ଉକ୍ତ ଭୂମିର ଏକ ନକ୍ସା ତଥା ବିସ୍ତୃତ ବିବରଣୀ କଳାହାଣ୍ଡି ଜିଲ୍ଲାପାଳଙ୍କ କାର୍ଯ୍ୟାଳୟରେ କାର୍ଯ୍ୟ ବିବସ୍ଥାନକରେ ଦେଖିବାକୁ ମିଳିପାରିବ ।

ଉକ୍ତ ଅଧିସୂଚନା ଅନ୍ତର୍ଭୁକ୍ତ କୌଣସି ଜମିର କ୍ରୟ ବିକ୍ରୟ, ହସ୍ତାନ୍ତର (ଦେଶ ନେଶ) କିମ୍ବା ଦାୟ ସୃଷ୍ଟି କଳାହାଣ୍ଡି ଜିଲ୍ଲାପାଳଙ୍କ ପୂର୍ବାନୁମୋଦନ ବିନା କରାଯାଇପାରିବ ନାହିଁ ।

ସମ୍ପୃକ୍ତ ଜମିର କୌଣସି ସ୍ୱତ୍ୱାଧିକାରୀ / ଜମି ମାଲିକ ଭୂମି ଅଧିଗ୍ରହଣ ଅଧିସୂଚନା ସମ୍ପର୍କିତ ଅଧିସୂଚିତ ଜମିର ଉପଯୋଗିତା, ରକ୍ଷା ଏବଂ ସାର୍ବଜନୀନ ଉଦ୍ଦେଶ୍ୟର ଔଚିତ୍ୟ ବିଷୟରେ କୌଣସି ଆପତ୍ତି ଉକ୍ତ ପ୍ରାରମ୍ଭିକ ଅଧିସୂଚନା ପ୍ରକାଶନର ୬୦ ଦିନ ମଧ୍ୟରେ କଳାହାଣ୍ଡି ଜିଲ୍ଲାପାଳଙ୍କ ନିକଟରେ ଲିଖିତ ଆକାରରେ ଅଭିଯୋଗ କରିପାରିବେ ।

ରାଜ୍ୟପାଳଙ୍କ ଆଦେଶକ୍ରମେ

 ଜିଲ୍ଲାପାଳ, କଳାହାଣ୍ଡି

ଭୂମି ଅନୁସୂଚୀ

ମୌଜା: ସିନାଙ୍ଗଭଟ୍ଟା, ଥାନା: ଭବାନୀପାଟଣା ନଂ. ୨୧୯, ତହସିଲ: ଭବାନୀପାଟଣା ଜିଲ୍ଲା: କଳାହାଣ୍ଡି

ସିନାଙ୍ଗଭଟ୍ଟା ସବ୍-ମାଇନର ର ଜେନାଲ ନିର୍ମାଣ ନିମନ୍ତେ

୧	୨	୩	୪	୫	୬	୭	୮	୯	୧୦
ଜିଲ୍ଲାର ନାମ	ତହସିଲର ନାମ	ଗ୍ରାମ	ଗ୍ରାମାଞ୍ଚଳ/ ସହରାଞ୍ଚଳ	ଖାତା ନଂ.	ପ୍ଲଟ୍ ନଂ.	କିସମ	ମୋଟ ରଜବା	ଅନିତ ହେବାକୁ ଥିବା ଜମିର ପରିମାଣ	ରକ୍ଷକ ନାମ ଏବଂ ପିତାଙ୍କ ନାମ
କଳାହାଣ୍ଡି	ଭବାନୀପାଟଣା	ସିନାଙ୍ଗଭଟ୍ଟା	ଗ୍ରାମାଞ୍ଚଳ	୨୭	୧୭୧	ଆଟ	୦.୨୭	୦.୧୫	ଲୋକନାଥ ଜାଲ, ପି: ପ୍ରଦୁନ ଜାଲ, ଜା: ଗଉଡ଼, ବା: ନିଜଗାଁ
ମୋଟ ରକ୍ଷିତ ଜମି ୧ ପ୍ଲଟ୍ କୁ ଅଧିକୃତ ରଜବା								୪.୦.୧୫ କର	


Collector
Kalahandi

ଫର୍ମ ନଂ. ଜ
ଓଡ଼ିଶା ସରକାର
ଜିଲ୍ଲାପାଳଙ୍କ କାର୍ଯ୍ୟାଳୟ, କଳାହାଣ୍ଡି
ଅଧିସୂଚନା

୧୮୩୩/୩୧୩ ଭବନାପାଟଣା ଡା. 17/08/2019
ଭୁ.ଅ. ମା.ସଂ. ୧୫/୨୦୧୮

ଯେହେତୁ ଓଡ଼ିଶା ସରକାରଙ୍କୁ ପ୍ରତୀତ ହେଉଛି କି, ଏକ ସାର୍ବଜନୀନ ଉଦ୍ଦେଶ୍ୟରେ ଅର୍ଥାତ୍ ରେଡ୍ ଜଳସେଚନ ପ୍ରକଳ୍ପର ଗଣନାଧିକାର ସର୍ବ-ମାଲିକତାର ର ଜେନାଲ ନିର୍ମାଣ ନିମନ୍ତେ ସରକାର ସରକାରୀ ବ୍ୟୟରେ ମୌଜା- ଶରଧାପୁର ଥାନା- ଭବନାପାଟଣା ନଂ.-୧୭୮ ତହସିଲ- ଭବନାପାଟଣା, ଜିଲ୍ଲା- କଳାହାଣ୍ଡିରେ ନିମ୍ନ ତହସିଲ ମତେ ପ୍ରାୟ ୧. ୦.୧୨ କର ପରିମିତ ଭୂମି ଉପରେ ଶରଧାପୁର ଗ୍ରାମରେ ଆବଶ୍ୟକ ହେଉଛି ।

ନ୍ୟାୟୋଚିତ କ୍ଷତିପୂରଣ ଅଧିକାର ଏବଂ ଭୁ-ଅର୍ଜନ, ପୁନର୍ବିସ୍ତ ଓ ଅଭିଧାନ କ୍ଷେତ୍ରରେ ସଜ୍ଜତା ଆଇନ ୨୦୧୩ର ଧାରା ୧୧(୧)ର ବ୍ୟବସ୍ଥା ଅନୁଯାୟୀ ଘୋଷିତ ଏହି ପ୍ରାଥମିକ ଅଧିସୂଚନାଟି ଏଥି ସହିତ ସମ୍ପୃକ୍ତ ସମସ୍ତଙ୍କ ପାଇଁ ପ୍ରଯୁଜ୍ୟ ଅଟେ ।

- | | |
|--|--|
| ୧. ସାର୍ବଜନୀନ ଉଦ୍ଦେଶ୍ୟ ସରୁପ | - ଶରଧାପୁର ସର୍ବ-ମାଲିକତାର ର ଜେନାଲ ନିର୍ମାଣ ନିମନ୍ତେ । |
| ୨. ଜମି ଆବଶ୍ୟକ କରୁଥିବା ସଂସ୍ଥାର ନାମ | - ନିର୍ବାହୀ ଯତ୍ନା, କଳାହାଣ୍ଡି ଅନୁସନ୍ଧାନ ବିଭାଗ, ଭବନାପାଟଣା |
| ୩. କ୍ଷତିଗ୍ରସ୍ତ ଲୋକଙ୍କ ବିସ୍ଥାପନ ଆବଶ୍ୟକତାର କାରଣ | - କୌଣସି ବିସ୍ଥାପନ ହେଉନାହିଁ । |
| ୪. ସାମାଜିକ ପ୍ରଭାବ ମୂଲ୍ୟାଙ୍କନର ସାରାଂଶ | - ଉକ୍ତ ପ୍ରକଳ୍ପ ପାଇଁ ପ୍ରକୃତ୍ୟ ନୁହେଁ । |
| ୫. ପୁନର୍ବିସ୍ତ ଓ ଅଭିଧାନ ପାଇଁ ନିୟୁତ୍ତି ପ୍ରଣାୟକଙ୍କ ବିବରଣୀ | - ଉପ-ଜିଲ୍ଲାପାଳ, ଭବନାପାଟଣା |


ଜମିର ବିଶଦ ବିବରଣୀ

ଜିଲ୍ଲାର ନାମ	ତହସିଲ	ଗ୍ରାମ	ଗ୍ରାମାଞ୍ଚଳ/ ସହରାଞ୍ଚଳ	ଖାତା ନଂ.	ପୂର୍. ନଂ.	ଅର୍ଜିତ ହେବାକୁ ଥିବା ଜମିର ପରିମାଣ	ରକ୍ଷକଙ୍କ ନାମ ଏବଂ ପିତାଙ୍କ ନାମ
ଏଥି ସହ ସଂଲଗ୍ନ କରାଗଲା							

ଉକ୍ତ ଭୂମିର ଏକ ନକ୍ସା ତଥା ବିସ୍ତୃତ ବିବରଣୀ କଳାହାଣ୍ଡି ଜିଲ୍ଲାପାଳଙ୍କ କାର୍ଯ୍ୟାଳୟରେ କାର୍ଯ୍ୟ ବିବସ୍ତାନକରେ ଦେଖିବାକୁ ମିଳିପାରିବ ।

ଉକ୍ତ ଅଧିସୂଚନା ଅନ୍ତର୍ଭୁକ୍ତ କୌଣସି ଜମିର କୃଷ୍ଣ ବିକ୍ରୟ, ହସ୍ତାନ୍ତର (ଦେଣା ନେଣା) କିମ୍ବା ଦାୟ ସୃଷ୍ଟି କଳାହାଣ୍ଡି ଜିଲ୍ଲାପାଳଙ୍କ ପୂର୍ବନୁମୋଦନ ବିନା କରାଯାଇପାରିବ ନାହିଁ ।

ସମ୍ପୃକ୍ତ ଜମିର କୌଣସି ସର୍ବାଧିକାରୀ/ ଜମି ମାଲିକ ଭୂମି ଅଧିଗ୍ରହଣ ଅଧିସୂଚନା ସମ୍ପର୍କିତ ଅଧିସୂଚିତ ଜମିର ଉପଯୋଗିତା, ରକବା ଏବଂ ସାର୍ବଜନୀନ ଉଦ୍ଦେଶ୍ୟର ଐତିହ୍ୟ ବିଷୟରେ କୌଣସି ଆପତ୍ତି ଉକ୍ତ ପ୍ରାଥମିକ ଅଧିସୂଚନା ପ୍ରକାଶନର ୬୦ ଦିନ ମଧ୍ୟରେ କଳାହାଣ୍ଡି ଜିଲ୍ଲାପାଳଙ୍କ ନିକଟରେ ଲିଖିତ ଆକାରରେ ଅଭିଯୋଗ କରିପାରିବେ ।

ଜାତ୍ୟପାଳଙ୍କ ଆବେଦନ କ୍ରମେ

17/8/2019
ଜିଲ୍ଲାପାଳ, କଳାହାଣ୍ଡି

ଭୂମି ଅନୁସୂଚୀ

ମୌଜା: ଶରଧାପୁର, ଥାନା: ଭବାନୀପାଟଣା, ନଂ. ୧୭୮, ଚହସିଲ: ଭବାନୀପାଟଣା, ଜିଲ୍ଲା: କଳାହାଣ୍ଡି
 ଗଣନାଅପ୍ତର ସର୍ବ-ମାଲକର ର କେନାଲ ନିର୍ମାଣ ନିମନ୍ତେ

ଜିଲ୍ଲାର ନାମ	ଚହସିଲର ନାମ	ଗ୍ରାମ	ଗ୍ରାମାଞ୍ଚଳ/ ସହରାଞ୍ଚଳ	ଖାତା ନଂ.	ପ୍ଲଟ୍ ନଂ.	କିସମ	ମୋଟ ରଜବୀ	ଅନିତ ହେବାକୁ ଥିବା ଜମିର ପରିମାଣ	ରାସ୍ତାକ ନାମ ଏବଂ ପିତାଙ୍କ ନାମ
୧	୨	୩	୪	୫	୬	୭	୮	୯	୧୦
କଳାହାଣ୍ଡି	ଭବାନୀପାଟଣା	ଶରଧାପୁର	ଗ୍ରାମାଞ୍ଚଳ	୧୦୭/୧୭୯	୭୦୯	ମାଳ	୦.୭୨	୦.୧୨	ସତ୍ୟ ନାରାୟଣ ସା, ପି: ପଦ୍ମେଧନ ସା, ଜା: ଦେବି, ବା: ନିଜଗାଁ
ମୋଟ ରସିଦି ଜମି ୧ ପ୍ଲଟ୍ କୁ ଅଧିକୃତ ରଜବୀ								୧.୦.୧୨ କର	


 13/8/2019
**Collector
 Kalahandi**

ଫର୍ମ ନଂ. ଜ
ଓଡ଼ିଶା ସରକାର
ଜିଲ୍ଲାପାଳଙ୍କ କାର୍ଯ୍ୟାଳୟ, କଳାହାଣ୍ଡି
ଅଧିସୂଚନା

୧୯୩-୩୧୨ ଭବାନୀପାଟଣା ରା. ...17/08/2019
ଭୂ.ଅ. ମା.ସଂ. ୧୬/୨୦୧୮

ଯେହେତୁ ଓଡ଼ିଶା ସରକାରଙ୍କୁ ପ୍ରତୀତ ହେଉଛି କି, ଏକ ସାର୍ବଜନୀନ ଉଦ୍ଦେଶ୍ୟରେ ଅର୍ଥାତ୍ ରେଡ୍ ଜଳସେଚନ ପ୍ରକଳ୍ପର ବାମ ମୁଖ୍ୟ କେନାଲ ଏବଂ ଛତିଗୁଡ଼ା ସବ୍-ମାଲନର ର କେନାଲ ନିର୍ମାଣ ନିମନ୍ତେ ସରକାର ସରକାରୀ ବ୍ୟୟରେ ମୌଜା- ଛତିଗୁଡ଼ା ଥାନା- ଭବାନୀପାଟଣା ନଂ.-୨୨୦ ତହସିଲ- ଭବାନୀପାଟଣା, ଜିଲ୍ଲା- କଳାହାଣ୍ଡିରେ ନିମ୍ନ ତଫସିଲ ମତେ ପ୍ରାୟ ୪. ୦.୪୩ କର ପରିମିତ ଭୂମି ଉପରୋକ୍ତ ଛତିଗୁଡ଼ା ଗ୍ରାମରେ ଆବଶ୍ୟକ ହେଉଛି ।

ନ୍ୟାୟୋଚିତ କ୍ଷତିପୂରଣ ଅଧିକାର ଏବଂ ଭୂ-ଅର୍ଜନ, ପୁନର୍ବାସ ଓ ଅଭିଧାନ କ୍ଷେତ୍ରରେ ସଜ୍ଜତା ଆଇନ ୨୦୧୩ର ଧାରା ୧୧(୧)ର ବ୍ୟବସ୍ଥା ଅନୁଯାୟୀ ଘୋଷିତ ଏହି ପ୍ରାଥମିକ ଅଧିସୂଚନାଟି ଏଥି ସହିତ ସମ୍ପୂର୍ଣ୍ଣ ସମସ୍ତଙ୍କ ପାଇଁ ପ୍ରଯୁଜ୍ୟ ଅଟେ ।

- ୧. ସାର୍ବଜନୀନ ଉଦ୍ଦେଶ୍ୟ ସରୂପ - ବାମ ମୁଖ୍ୟ କେନାଲ ଏବଂ ଛତିଗୁଡ଼ା ସବ୍-ମାଲନର କେନାଲ ନିର୍ମାଣ ନିମନ୍ତେ ।
- ୨. ଜମି ଆବଶ୍ୟକ କରୁଥିବା ସଂସ୍ଥାର ନାମ - ନିର୍ଦ୍ଦିଷ୍ଟା ଯତ୍ନା, କଳାହାଣ୍ଡି ଅନୁସନ୍ଧାନ ବିଭାଗ, ଭବାନୀପାଟଣା
- ୩. କ୍ଷତିଗ୍ରସ୍ତ ଲୋକଙ୍କ ବିସ୍ଥାପନ ଆବଶ୍ୟକତାର କାରଣ - କୌଣସି ବିସ୍ଥାପନ ହେଉନାହିଁ ।
- ୪. ସାମାଜିକ ପ୍ରଭାବ ମୂଲ୍ୟାୟନର ସାରାଂଶ - ଉକ୍ତ ପ୍ରକଳ୍ପ ପାଇଁ ପ୍ରଯୁଜ୍ୟ ନୁହେଁ ।
- ୫. ପୁନର୍ବାସ ଓ ଅଭିଧାନ ପାଇଁ ନିୟୁତ୍ତି ପ୍ରଣାୟକଙ୍କ ବିବରଣୀ - ଉପ-ଜିଲ୍ଲାପାଳ, ଭବାନୀପାଟଣା


ଜମିର ବିବରଣୀ ବିବରଣୀ

ଜିଲ୍ଲାର ନାମ	ତହସିଲ	ଗ୍ରାମ	ଗ୍ରାମାଞ୍ଚଳ/ ସହରାଞ୍ଚଳ	ଖାତା ନଂ.	ପ୍ଲଟ୍ ନଂ.	ଅର୍ଜିତ ହେବାକୁ ଥିବା ଜମିର ପରିମାଣ	ରୟତଙ୍କ ନାମ ଏବଂ ପିତାଙ୍କ ନାମ
ଏଥି ସହ ସଂଲଗ୍ନ କରାଗଲା							

ଉକ୍ତ ଭୂମିର ଏକ ନକ୍ସା ତଥା କ୍ଷତ୍ରିତ ବିବରଣୀ କଳାହାଣ୍ଡି ଜିଲ୍ଲାପାଳଙ୍କ କାର୍ଯ୍ୟାଳୟରେ କାର୍ଯ୍ୟ ଦିବସମାନଙ୍କରେ ଦେଖିବାକୁ ମିଳିପାରିବ ।

ଉକ୍ତ ଅଧିସୂଚନା ଅନ୍ତର୍ଭୁକ୍ତ କୌଣସି ଜମିର କ୍ରୟ ବିକ୍ରୟ, ହସ୍ତାନ୍ତର (ଦେଣ ନେଣ) କିମ୍ବା ଦାୟ ସୃଷ୍ଟି କଳାହାଣ୍ଡି ଜିଲ୍ଲାପାଳଙ୍କ ପୂର୍ବନୁମୋଦନ ବିନା କରାଯାଇପାରିବ ନାହିଁ ।

ସମ୍ପୂର୍ଣ୍ଣ ଜମିର କୌଣସି ସତ୍ତାଧିକାରୀ/ ଜମି ମାଲିକ ଭୂମି ଅଧିଗ୍ରହଣ ଅଧିସୂଚନା ସମ୍ପର୍କିତ ଅଧିସୂଚିତ ଜମିର ଉପଯୋଗିତା, ରକ୍ଷା ଏବଂ ସାର୍ବଜନୀନ ଉଦ୍ଦେଶ୍ୟର ଔଚିତ୍ୟ ବିଷୟରେ କୌଣସି ଆପତ୍ତି ଉକ୍ତ ପ୍ରାଥମିକ ଅଧିସୂଚନା ପ୍ରକାଶନର ୬୦ ଦିନ ମଧ୍ୟରେ କଳାହାଣ୍ଡି ଜିଲ୍ଲାପାଳଙ୍କ ନିକଟରେ ଲିଖିତ ଆକାରରେ ଅଭିଯୋଗ କରିପାରିବେ ।

ଗାନ୍ଧ୍ୟପାଳଙ୍କ ଆଦେଶ କ୍ରମେ

ଜିଲ୍ଲାପାଳ, କଳାହାଣ୍ଡି

ଭୂମି ଅନୁସୂଚୀ

ମୌଜା: ଛତିଗୁଡ଼ା, ଥାନା: ଭବାନୀପାଟଣା, ନଂ. ୨୨୦, ଚହସିଲ: ଭବାନୀପାଟଣା, ଜିଲ୍ଲା: କଳାହାଣ୍ଡି
 ଡାମ ମୁଖ୍ୟ କେନାଲ ଏବଂ ଛତିଗୁଡ଼ା ସବ୍-ମାଇନର କେନାଲ ନିର୍ମାଣ ନିମନ୍ତେ

କିଲ୍ଲାର ନାମ	ଚହସିଲର ନାମ	ଗ୍ରାମ	ଗ୍ରାମାଞ୍ଚଳ/ ସହରାଞ୍ଚଳ	ଖାତା ନଂ.	ପ୍ଲଟ୍ ନଂ.	କିସମ	ମୋଟ ରଜବା	ଅନିତ ହେବାକୁ ଥିବା ଜମିର ପରିମାଣ	ରାସତକ ନାମ ଏବଂ ପିତାଙ୍କ ନାମ
୧	୨	୩	୪	୫	୬	୭	୮	୯	୧୦
କଳାହାଣ୍ଡି	ଭବାନୀପାଟଣା	ଛତିଗୁଡ଼ା	ଗ୍ରାମାଞ୍ଚଳ	୧୨୨	୨୨୪ ୨୨୦ ୨୨୯ ୨୨୫	ଦେଣ୍ଡା ବାହାଲ ବାହାଲ ବାହାଲ	୧.୧୬ ୩.୩୯ ୦.୮୭ ୧.୪୨	୦.୦୩ ୦.୧୦ ୦.୧୦ ୦.୧୦	ବନମାଲି ଗଉଡ଼, ପି: କରମ ଗଉଡ଼, କା: ଗଉଡ଼, ବା: ନିକଗାଁ
କଳାହାଣ୍ଡି	ଭବାନୀପାଟଣା	ଛତିଗୁଡ଼ା	ଗ୍ରାମାଞ୍ଚଳ	୧୯୨	୪୫୩/୧୦୬୨	ଆଟ	୦.୧୦	୦.୧୦	ହରିଗୁଣା ତ୍ରିପା, ପି: ଲକ୍ଷମନ ତ୍ରିପା, ଜା: ତ୍ରିପା, ବା: ନିକଗାଁ
ମୋଟ ରାସତି ଜମି * ପ୍ଲଟ୍ କୁ ଅଧିକୃତ ରଜବା								୧.୦.୪୩ କର	


 13/8/2017
Collector
Kalahandi

ଫର୍ମ ନଂ. ୬
ଓଡ଼ିଶା ସରକାର
ଜିଲ୍ଲାପାଳଙ୍କ କାର୍ଯ୍ୟାଳୟ, କଳାହାଣ୍ଡି
ଅଧିସୂଚନା

୧୮୫୩-୩୨୫ ଭବନାପାଟଣା ଚା. 17/08/2019

ଭୁ.ଅ. ମା.ସଂ. ୧୭/୨୦୧୮

ଯେହେତୁ ଓଡ଼ିଶା ସରକାରଙ୍କୁ ପ୍ରଚୀତ ହେଉଛି କି, ଏକ ସାର୍ବଜନୀନ ଉଦ୍ଦେଶ୍ୟରେ ଅର୍ଥାତ୍ ରେଡ୍ ଜଳସେଚନ ପ୍ରକଳ୍ପର ଅତିରିକ୍ତ ସାନଟିଚିଙ୍ଗ ସର୍ବ-ମାଲିକର ନଂ. ୧ ର କେନାଲ ନିର୍ମାଣ ନିମନ୍ତେ ସରକାର ସରକାରୀ ବ୍ୟୟରେ ମୌଜା- ଶାନ୍ତପୁର ଥାନା- ନଳା ନଂ.- ୧୩୨ ତହସିଲ- ନଳା, ଜିଲ୍ଲା- କଳାହାଣ୍ଡିରେ ନିମ୍ନ ତଫସିଲ ମତେ ପ୍ରାୟ ଏ. ୦.୨୫ କର ପରିମିତ ଭୂମି ଉପରୋକ୍ତ ଶାନ୍ତପୁର ଗ୍ରାମରେ ଆବଶ୍ୟକ ହେଉଛି ।

ନ୍ୟାୟୋଚିତ୍ତ କ୍ଷତିପୂରଣ ଅଧିକାର ଏବଂ ଭୁ-ଅର୍ଜନ, ପୁନର୍ବିସ ଓ ଅଇଥାନ କ୍ଷେତ୍ରରେ ସଜ୍ଜତା ଆଇନ ୨୦୧୩ର ଧାରା ୧୧(୧)ର ବ୍ୟବସ୍ଥା ଅନୁଯାୟୀ ଘୋଷିତ ଏହି ପ୍ରାଥମିକ ଅଧିସୂଚନାଟି ଏଥି ସହିତ ସମ୍ପୂର୍ଣ୍ଣ ସମସ୍ତକ ପାଇଁ ପ୍ରଯୁଜ୍ୟ ଅଟେ ।

- | | |
|---|---|
| ୧. ସାର୍ବଜନୀନ ଉଦ୍ଦେଶ୍ୟ ସରୂପ | - ଅତିରିକ୍ତ ସାନଟିଚିଙ୍ଗ ସର୍ବ-ମାଲିକର ନଂ. ୧ ର କେନାଲ ନିର୍ମାଣ ନିମନ୍ତେ । |
| ୨. ଜମି ଆବଶ୍ୟକ କରୁଥିବା ସଂସ୍ଥାର ନାମ | - ନିର୍ବାହୀ ଯତ୍ନା, କଳାହାଣ୍ଡି ଅନୁସନ୍ଧାନ ବିଭାଗ, ଭବନାପାଟଣା |
| ୩. କ୍ଷତିଗ୍ରସ୍ତ ଚଳାକଙ୍କ ବିସ୍ତାପନ ଆବଶ୍ୟକତାର କାରଣ | - କୌଣସି ବିସ୍ତାପନ ହେଉନାହିଁ । |
| ୪. ସାମାଜିକ ପ୍ରଭାବ ମୂଲ୍ୟାଙ୍କନର ସାରାଂଶ | - ଉକ୍ତ ପ୍ରକଳ୍ପ ପାଇଁ ପ୍ରକୃତ୍ୟ ନୁହେଁ । |
| ୫. ପୁନର୍ବିସ ଓ ଅଇଥାନ ପାଇଁ ନିୟୁତ୍ତି ପ୍ରଶାସକଙ୍କ ବିବରଣୀ | - ଉପ-ଜିଲ୍ଲାପାଳ, ଭବନାପାଟଣା |

ଜମିର ବିଶଦ୍ଧ ବିବରଣୀ

ଜିଲ୍ଲାର ନାମ	ତହସିଲ	ଗ୍ରାମ	ଗ୍ରାମାଞ୍ଚଳ/ ସହରାଞ୍ଚଳ	ଖାତା ନଂ.	ପ୍ଲଟ୍ ନଂ.	ଅର୍ଜିତ ହେବାକୁ ଥିବା ଜମିର ପରିମାଣ	ରକ୍ଷକଙ୍କ ନାମ ଏବଂ ପିତାଙ୍କ ନାମ
ଏଥି ସହ ସଂଲଗ୍ନ କରାଗଲା							

ଉକ୍ତ ଭୂମିର ଏକ ନକ୍ସା ତଥା ବିସ୍ତୃତ ବିବରଣୀ କଳାହାଣ୍ଡି ଜିଲ୍ଲାପାଳଙ୍କ କାର୍ଯ୍ୟାଳୟରେ କାର୍ଯ୍ୟ ଦିବସମାନଙ୍କରେ ଦେଖିବାକୁ ମିଳିପାରିବ ।

ଉକ୍ତ ଅଧିସୂଚନା ଅନ୍ତର୍ଭୁକ୍ତ କୌଣସି ଜମିର କ୍ରୟ ବିକ୍ରୟ, ହସ୍ତାନ୍ତର (ଦେଣା ନେଣା) କିମ୍ବା ଦାୟ ସୃଷ୍ଟି କଳାହାଣ୍ଡି ଜିଲ୍ଲାପାଳଙ୍କ ପୂର୍ବାନୁମୋଦନ ବିନା କରାଯାଇପାରିବ ନାହିଁ ।

ସମ୍ପୂର୍ଣ୍ଣ ଜମିର କୌଣସି ସର୍ବାଧିକାରୀ/ ଜମି ମାଲିକ ଭୂମି ଅଧିଗ୍ରହଣ ଅଧିସୂଚନା ସମ୍ପର୍କିତ ଅଧିସୂଚିତ ଜମିର ଉପଯୋଗିତା, ରକବା ଏବଂ ସାର୍ବଜନୀନ ଉଦ୍ଦେଶ୍ୟର ଔଚିତ୍ୟ ବିଷୟରେ କୌଣସି ଆପତ୍ତି ଉକ୍ତ ପ୍ରାଥମିକ ଅଧିସୂଚନା ପ୍ରକାଶନର ୬୦ ଦିନ ମଧ୍ୟରେ କଳାହାଣ୍ଡି ଜିଲ୍ଲାପାଳଙ୍କ ନିକଟରେ ଲିଖିତ ଆକାରରେ ଅଭିଯୋଗ କରିପାରିବେ ।

ରାଜ୍ୟପାଳଙ୍କ ଆଦେଶ କ୍ରମେ

17/08/2019
ଜିଲ୍ଲାପାଳ, କଳାହାଣ୍ଡି

ଭୂମି ଅନୁସୂଚୀ

ମୌଜା: ଶାନ୍ତପୁର, ଥାନା: ନଳା, ନଂ. ୧୩୨, ତହସିଲ: ନଳା, ଜିଲ୍ଲା: କଳାହାଣ୍ଡି
ଅତିରିକ୍ତ ସାନିଟିଜ୍ ସର୍ବେମାଇନର ନଂ. ୧ ର କେନାଲ ନିର୍ମାଣ ନିମନ୍ତେ

ଜିଲ୍ଲାର ନାମ	ତହସିଲର ନାମ	ଗ୍ରାମ	ଗ୍ରାମାଞ୍ଚଳ/ ସହରାଞ୍ଚଳ	ଖାତା ନଂ.	ପ୍ଲଟ ନଂ.	କିସମ	ମୋଟ ରକବା	ଅନିତ ହେବାକୁ ଥିବା ଜମିର ପରିମାଣ	ରକ୍ଷକ ନାମ ଏବଂ ପିତାଙ୍କ ନାମ
୧	୨	୩	୪	୫	୬	୭	୮	୯	୧୦
କଳାହାଣ୍ଡି	ନଳା	ଶାନ୍ତପୁର	ଗ୍ରାମାଞ୍ଚଳ	୨୧୮	୨୨୮ ୨୨୯ ୨୩୦	ବାହାଲ ନାଲ ଇହାଲ	୩.୦୩ ୦.୨୯ ୦.୩୫	୦.୦୮ ୦.୧୦ ୦.୦୭	ଶ୍ରୀ ରୁକ୍ଷଣ ସା, ପି: ବଂଶୀଧର ସା, ଜା: କୋଲଥା, ବା: ନିକଟୀ
ମୋଟ ରକ୍ଷି ଜମି ୩ ପ୍ଲଟ କୁ ଅଧିକୃତ ରକବା								୧.୦.୨୫	କର


 13/8/2019
Collector
Kalahandi

ଫର୍ମ ନଂ. ୯
ଓଡ଼ିଶା ସରକାର
ଜିଲ୍ଲାପାଳଙ୍କ କାର୍ଯ୍ୟାଳୟ, କଳାହାଣ୍ଡି
ଅଧିସୂଚନା

୧୫୩-୩୩ ଭବାନୀପାଟଣା ତା. 17/08/2019
ଭୁ.ଅ. ମା.ସଂ. ୧୮/୨୦୧୮

ଯେହେତୁ ଓଡ଼ିଶା ସରକାରଙ୍କୁ ପ୍ରଚାର ହେଉଛି କି, ଏକ ସାର୍ବଜନୀନ ଉଦ୍ଦେଶ୍ୟରେ ଅର୍ଥାତ୍ ଚେତ୍ ଜଳସେଚନ ପ୍ରକଳ୍ପର ଅତିରିକ୍ତ ଦକ୍ଷିଣ ମୁଖ୍ୟ କେନାଲ ର କେନାଲ ନିର୍ମାଣ ନିମନ୍ତେ ସରକାର ସରକାରୀ ବ୍ୟୟରେ ମୌଜା- ରାଡୁଲ ଥାନା- ନଳା ନଂ.-୮୯ ଚହସିଲ- ନଳା, ଜିଲ୍ଲା- କଳାହାଣ୍ଡିରେ ନିମ୍ନ ଚଫସିଲ ମତେ ପ୍ରାୟ ଏ. ୦.୧୦ କର ପରିମିତ ଭୂମି ଉପରେ ଉଚ୍ଚ ଗ୍ରାମରେ ଆବଶ୍ୟକ ହେଉଛି ।

ନ୍ୟାୟୋଚିତ କ୍ଷତିପୂରଣ ଅଧିକାର ଏବଂ ଭୁ-ଅର୍ଜନ, ପୁନର୍ବିସ ଓ ଅଇଥାନ କ୍ଷେତ୍ରରେ ସଜ୍ଜତା ଆଇନ ୨୦୧୩ର ଧାରା ୧୧(୧)ର ବ୍ୟବସ୍ଥା ଅନୁଯାୟୀ ଘୋଷିତ ଏହି ପ୍ରାଥମିକ ଅଧିସୂଚନାଟି ଏଥି ସହିତ ସମ୍ପୂର୍ଣ୍ଣ ସମସ୍ତଙ୍କ ପାଇଁ ପ୍ରଯୁଜ୍ୟ ଅଟେ ।

- | | |
|--|---|
| ୧. ସାର୍ବଜନୀନ ଉଦ୍ଦେଶ୍ୟ ସରୂପ | - ଅତିରିକ୍ତ ଦକ୍ଷିଣ ମୁଖ୍ୟ କେନାଲ ର କେନାଲ ନିର୍ମାଣ ନିମନ୍ତେ । |
| ୨. ଜମି ଆବଶ୍ୟକ କରୁଥିବା ସଂସ୍ଥାର ନାମ | - ନିର୍ବାହୀ ସହା, କଳାହାଣ୍ଡି ଅନୁସନ୍ଧାନ ବିଭାଗ, ଭବାନୀପାଟଣା |
| ୩. କ୍ଷତିଗ୍ରସ୍ତ ଲୋକଙ୍କ ବିସ୍ଥାପନ ଆବଶ୍ୟକତାର କାରଣ | - କୌଣସି ବିସ୍ଥାପନ ହେଉନାହିଁ । |
| ୪. ସାମାଜିକ ପ୍ରଭାବ ମୂଲ୍ୟାୟନର ସାରାଂଶ | - ଉଚ୍ଚ ପ୍ରକଳ୍ପ ପାଇଁ ପ୍ରଯୁଜ୍ୟ ନୁହେଁ । |
| ୫. ପୁନର୍ବିସ ଓ ଅଇଥାନ ପାଇଁ ନିୟୁତ୍ତ ପ୍ରଣାୟକଙ୍କ ବିବରଣୀ | - ଉପ-ଜିଲ୍ଲାପାଳ, ଭବାନୀପାଟଣା |

ଜମିର ବିଷୟ ବିବରଣୀ

ଜିଲ୍ଲାର ନାମ	ଚହସିଲ	ଗ୍ରାମ	ଗ୍ରାମାଞ୍ଚଳ/ ସହରାଞ୍ଚଳ	ଖାତା ନଂ.	ପୂର୍. ନଂ.	ଅନିତ ହେବାକୁ ଥିବା ଜମିର ପରିମାଣ	ଉତ୍ପାଦକ ନାମ ଏବଂ ପିତାଙ୍କ ନାମ
ଏଥି ସହ ସଂଲଗ୍ନ କରାଗଲା							

ଉଚ୍ଚ ଜମିର ଏକ ନଭୁ ତଥା ବିସ୍ତୃତ ବିବରଣୀ କଳାହାଣ୍ଡି ଜିଲ୍ଲାପାଳଙ୍କ କାର୍ଯ୍ୟାଳୟରେ କାର୍ଯ୍ୟ ବିବସମାନଙ୍କରେ ଦେଖିବାକୁ ମିଳିପାରିବ ।

ଉଚ୍ଚ ଅଧିସୂଚନା ଅନ୍ତର୍ଭୁକ୍ତ କୌଣସି ଜମିର କ୍ରୟ ବିକ୍ରୟ, ହସ୍ତାନ୍ତର (ଦେଣ ନେଣ) କିମ୍ବା ଦାୟ ସୃଷ୍ଟି କଳାହାଣ୍ଡି ଜିଲ୍ଲାପାଳଙ୍କ ପୂର୍ବନୁମୋଦନ ବିନା କରାଯାଇପାରିବ ନାହିଁ ।

ସମ୍ପୂର୍ଣ୍ଣ ଜମିର କୌଣସି ସହାୟକାରୀ/ ଜମି ମାଲିକ ଭୂମି ଅଧିଗ୍ରହଣ ଅଧିସୂଚନା ସମ୍ପର୍କିତ ଅଧିସୂଚିତ ଜମିର ଉପଯୋଗିତା, ରକବା ଏବଂ ସାର୍ବଜନୀନ ଉଦ୍ଦେଶ୍ୟର ଐତିହ୍ୟ ବିଷୟରେ କୌଣସି ଆପତ୍ତି ଉଚ୍ଚ ପ୍ରାଥମିକ ଅଧିସୂଚନା ପ୍ରକାଶନର ୬୦ ଦିନ ମଧ୍ୟରେ କଳାହାଣ୍ଡି ଜିଲ୍ଲାପାଳଙ୍କ ନିକଟରେ ଲିଖିତ ଆକାରରେ ଅଭିଯୋଗ କରିପାରିବେ ।

ଜାତୀୟପାଳଙ୍କ ଆଦେଶ କ୍ରମେ

ଜିଲ୍ଲାପାଳ, କଳାହାଣ୍ଡି

ଭୂମି ଅନୁସୂଚୀ

ମୌଜା: ରାତୁଲ, ଥାନା: ନଳା, ନଂ.୮୯, ତହସିଲ: ନଳା, ଜିଲ୍ଲା: କଳାହାଣ୍ଡି

ଅତିରିକ୍ତ ଦକ୍ଷିଣ ମୁଖ୍ୟ କେନାଲ ର କେନାଲ ନିର୍ମାଣ ନିମନ୍ତେ

କିଲ୍ଲାର ନାମ	ତହସିଲର ନାମ	ଗ୍ରାମ	ଗ୍ରାମାଞ୍ଚଳ/ ସହରାଞ୍ଚଳ	ଖାତା ନଂ.	ପ୍ଲଟ୍ ନଂ.	କିସମ	ମୋଟ ରକବା	ଅକିଚ ହେବାକୁ ଥିବା ଜମିର ପରିମାଣ	ରକ୍ଷକ ନାମ ଏବଂ ପିତାଙ୍କ ନାମ
୧	୨	୩	୪	୫	୬	୭	୮	୯	୧୦
କଳାହାଣ୍ଡି	ନଳା	ରାତୁଲ	ଗ୍ରାମାଞ୍ଚଳ	୧୧୧	୫୫୧	ଘରୋଇ ରାସ୍ତା	୦.୮୫	୦.୧୦	ନିରାଧର ସାହୁ, ପି: ରାମଚନ୍ଦ୍ର ସାହୁ, ଜା: ଶୁଣି, ବା: ନିଜଗାଁ
ମୋଟ ରକ୍ଷକ ଜମି ୧ ପ୍ଲଟ୍ କୁ ଅଧିକୃତ ରକବା								୩.୦.୧୦ କର	


Collector
Kalahandi

ଫର୍ମ ନଂ - ଜ

ଜିଲ୍ଲାପାଳଙ୍କ କାର୍ଯ୍ୟାଳୟ, କଳାହାଣ୍ଡି

ଅଧିସୂଚନା

୧୫୫୫-୩୩୭ ଭବାନୀପାଟଣା ତା. 17/08/2019

ଭୁ.ଅ.ମା.ସଂ. ୧୯/୨୦୧୮

ଯେହେତୁ ଓଡ଼ିଶା ସରକାର କୁ ପ୍ରତୀତ ହେଉଛି କି, ଏକ ସାର୍ବଜନୀନ ଉଦ୍ଦେଶ୍ୟରେ ଅର୍ଥାତ ରେଡ ଜଳସେଚନ ପ୍ରକଳ୍ପର ନିଶାଣପୁର ଅତିରିକ୍ତ ସବ-ମାଲନର ନଂ-୧ ର କେନାଲ ନିର୍ମାଣ ନିମନ୍ତେ ସରକାର ସରକାରୀ ବ୍ୟୟରେ ମୌଜା- ନିଶାଣପୁର, ଥାନା- ନର୍ଲା, ତହସିଲ- ନର୍ଲା, ଜିଲ୍ଲା-କଳାହାଣ୍ଡିରେ ନିମ୍ନ ତହସିଲ ମତେ ପ୍ରାୟ ଅତିରିକ୍ତ ଏ.୦.୨୫ ପରିମିତ ଭୂମି ଉପଯୋଗୀ ନିଶାଣପୁର ଗ୍ରାମରେ ଆବଶ୍ୟକ ହେଉଛି ।

ନ୍ୟାୟୋଚିତ କ୍ଷତିପୂରଣ ଅଧିକାର ଏବଂ ଭୂ- ଅର୍ଜନ, ପୁନର୍ବାସ ଓ ଅଲଥାନ କ୍ଷେତ୍ରରେ ସ୍ୱଚ୍ଛତା ଆଇନ ୨୦୧୩ ର ଧାରା ୧୧(୧) ବ୍ୟବସ୍ଥା ଅନୁଯାୟୀ ଯୋଷିତ ଏହି ପ୍ରାରମ୍ଭିକ ଅଧିସୂଚନାଟି ଏଥି ସହିତ ସଂପୃକ୍ତ ସମସ୍ତଙ୍କ ପାଇଁ ପ୍ରଯୁଜ୍ୟ ଅଟେ ।

- ୧- ସାର୍ବଜନୀନ ଉଦ୍ଦେଶ୍ୟ ସ୍ୱରୂପ - ନିଶାଣପୁର ଅତିରିକ୍ତ ସବ-ମାଲନର ନଂ-୧ ର କେନାଲ ନିର୍ମାଣ ନିମନ୍ତେ ।
- ୨- ଜମି ଆବଶ୍ୟକ କରୁଥିବା ସଂସ୍ଥାର ନାମ - ନିର୍ବାହୀ ଯତ୍ନୀ, କଳାହାଣ୍ଡି ଅନୁସନ୍ଧାନ ବିଭାଗ, ଭବାନୀପାଟଣା ।
- ୩- କ୍ଷତିଗ୍ରସ୍ତ ଲୋକଙ୍କ ବିଚ୍ଛାପନ ଆବଶ୍ୟକତାର କାରଣ - କୌଣସି ବିଚ୍ଛାପନ ହେଉନାହିଁ ।
- ୪- ସାମାଜିକ ପ୍ରଭାବ ମୂଲ୍ୟାୟନର ସାରାଂଶ - ଉକ୍ତ ପ୍ରକଳ୍ପ ପାଇଁ ପ୍ରଯୁଜ୍ୟ ନୁହେଁ ।
- ୫- ପୁନର୍ବାସ ଓ ଅଲଥାନ ପାଇଁ ନିୟୁକ୍ତି ପ୍ରଣାୟକଙ୍କ ବିବରଣୀ - ଉପ-ଜିଲ୍ଲାପାଳ, ଭବାନୀପାଟଣା ।

ଜମିର ବିଶଦ ବିବରଣୀ

ଜିଲ୍ଲାର ନାମ	ତହସିଲ	ଗ୍ରାମ	ଗ୍ରାମାଞ୍ଚଳ/ ସହରାଞ୍ଚଳ	ଖାତା ନଂ	ପୂର୍ଣ୍ଣ ନଂ.	ଅର୍ଜିତ ହେବାକୁ ଥିବା ଜମିର ପରିମାଣ	ରକ୍ଷକ ନାମ ଏବଂ ପିତାଙ୍କ ନାମ
ଏଥି ସହ ସଂଲଗ୍ନ କରାଗଲା							

ଉକ୍ତ ଭୂମିର ଏକ ନକ୍ସା ତଥା ବିସ୍ତୃତ ବିବରଣୀ କଳାହାଣ୍ଡି ଜିଲ୍ଲାପାଳଙ୍କ କାର୍ଯ୍ୟାଳୟରେ କାର୍ଯ୍ୟ ବିବସମାନଙ୍କରେ ଦେଖିବାକୁ ମିଳିପାରିବ ।

ଉକ୍ତ ଅଧିସୂଚନା ଅନ୍ତର୍ଭୁକ୍ତ କୌଣସି ଜମିର କ୍ରୟ ବିକ୍ରୟ, ହସ୍ତାନ୍ତର (ଦେଶ ନେଶ) କିମ୍ବା ବାୟ ସୃଷ୍ଟି କଳାହାଣ୍ଡି ଜିଲ୍ଲାପାଳଙ୍କ ପୂର୍ବାନୁମୋଦନ ବିନା କରାଯାଇପାରିବ ନାହିଁ ।

ସମ୍ପୃକ୍ତ ଜମିର କୌଣସି ସ୍ୱତ୍ୱାଧିକାରୀ / ଜମି ମାଲିକ ଭୂମି ଅଧିଗ୍ରହଣ ଅଧିସୂଚନା ସମ୍ପର୍କିତ ଅଧିସୂଚିତ ଜମିର ଉପଯୋଗିତା, ରକ୍ଷା ଏବଂ ସାର୍ବଜନୀନ ଉଦ୍ଦେଶ୍ୟର ଔଚିତ୍ୟ ବିଷୟରେ କୌଣସି ଆପତି ଉକ୍ତ ପ୍ରାରମ୍ଭିକ ଅଧିସୂଚନା ପ୍ରକାଶନର ୬୦ ଦିନ ମଧ୍ୟରେ କଳାହାଣ୍ଡି ଜିଲ୍ଲାପାଳଙ୍କ ନିକଟରେ ଲିଖିତ ଆକାରରେ ଅଭିଯୋଗ କରିପାରିବେ ।

ଜିଲ୍ଲାପାଳଙ୍କ ଆଦେଶାନୁମେ

 13/8/2019
 ଜିଲ୍ଲାପାଳ, କଳାହାଣ୍ଡି

ଭୂମି ଅନୁସୂଚୀ

ମୌଜା: ନିଶାନପୁର, ଥାନା: ନଳା, ନଂ. ୧୦୪, ତହସିଲ: ନଳା, ଜିଲ୍ଲା: କଳାହାଣ୍ଡି
ନିଶାନପୁର ସବ୍-ମାଇନର ନଂ. ୧ ର ଜେନାଲ ନିର୍ମାଣ ନିମନ୍ତେ

ଜିଲ୍ଲାର ନାମ	ତହସିଲର ନାମ	ଗ୍ରାମ	ଗ୍ରାମାଞ୍ଚଳ/ ସହରାଞ୍ଚଳ	ଖାତା ନଂ.	ପ୍ଲଟ୍ ନଂ.	ଜିସମ	ମୋଟ ରକବା	ଅର୍ଜିତ ହେବାକୁ ଥିବା ଜମିର ପରିମାଣ	ରକ୍ଷକ ନାମ ଏବଂ ପିତାଙ୍କ ନାମ
୧	୨	୩	୪	୫	୬	୭	୮	୯	୧୦
କଳାହାଣ୍ଡି	ନଳା	ନିଶାନପୁର	ଗ୍ରାମାଞ୍ଚଳ	୧୯୦/୧୪୮	୧୧୭୧	ମାଳ	୧.୪୫	୦.୧୫	ଝସକେତନ ରଣା, ପି: ମୁରଲିଧର ରଣା, ଜା: କୁମ୍ଭାର, ବା: ନିଜଗାଁ
କଳାହାଣ୍ଡି	ନଳା	ନିଶାନପୁର	ଗ୍ରାମାଞ୍ଚଳ	୧୯୦/୧୫୫	୧୧୭୦	ମାଳ	୦.୪୦	୦.୧୦	ସତ୍ୟନାଥ ରଣା, ପି: କୃଷ୍ଣ ଚନ୍ଦ୍ର ରଣା, ଜା: କୁମ୍ଭାର, ବା: ନିଜଗାଁ
ମୋଟ ରକ୍ଷିତ ଜମି ୨ ପ୍ଲଟ୍ କୁ ଅଧିକୃତ ରକବା								୧.୦.୨୫ କର	


 13/8/2019
**Collector
Kalahandi**

ଫର୍ମ ନଂ - ଜ

ଜିଲ୍ଲାପାଳଙ୍କ କାର୍ଯ୍ୟାଳୟ, କଳାହାଣ୍ଡି

ଅଧିସୂଚନା

୧୦୮୩ - ୩୪୩ ଭବନାପାଟଣା ତା. 17/08/2019

ଭୁ.ଅ.ମା.ସଂ. ୨୦/୨୦୧୮

ଯେହ୍ନେତୁ ଓଡ଼ିଶା ସରକାରଙ୍କୁ ପ୍ରତୀତ ହେଉଛି କି, ଏକ ସାର୍ବଜନୀନ ଉଦ୍ଦେଶ୍ୟରେ ଅର୍ଥାତ ରେଡ ଜଳସେଚନ ପ୍ରକଳ୍ପର ସାମତଜ୍ଞତା ଡିଷ୍ଟ୍ରିବ୍ୟୁଟାରୀ, ନିଶାଣପୁର ମାଇନର ଓ ରାଣିପଟା ସବ-ମାଇନର କେନାଲ ନିର୍ମାଣ ନିମନ୍ତେ ସରକାର ସରକାରୀ ବ୍ୟୟରେ ମୌଜା- ସିନାଙ୍ଗବାହାଲି, ଆନା-ନଳା, ତହସିଲ- ନଳା, ଜିଲ୍ଲା-କଳାହାଣ୍ଡିରେ ନିମ୍ନ ତହସିଲ ମତେ ପ୍ରାୟ ଅତିରିକ୍ତ ଏ.ଏ.୧୦ ପରିମିତ ଭୂମି ଉପଯୋଗେ ସିନାଙ୍ଗବାହାଲି ଗ୍ରାମରେ ଆବଶ୍ୟକ ହେଉଛି ।

ନ୍ୟାୟୋଚିତ କ୍ଷତିପୂରଣ ଅଧିକାର ଏବଂ ଭୁ- ଅର୍ଜନ, ପୁନର୍ବାସ ଓ ଅଇଥାନ କ୍ଷେତ୍ରରେ ସ୍ପଷ୍ଟତା ଆଇନ ୨୦୧୩ ର ଧାରା ୧୧(୧) ବ୍ୟବସ୍ଥା ଅନୁଯାୟୀ ଘୋଷିତ ଏହି ପ୍ରାରମ୍ଭିକ ଅଧିସୂଚନାଟି ଏଥି ସହିତ ସଂପୃକ୍ତ ସମସ୍ତଙ୍କ ପାଇଁ ପ୍ରଯୁଜ୍ୟ ଅଟେ ।

- ୧- ସାର୍ବଜନୀନ ଉଦ୍ଦେଶ୍ୟ ସ୍ୱରୂପ - ସାମତଜ୍ଞତା ଡିଷ୍ଟ୍ରିବ୍ୟୁଟାରୀ, ନିଶାଣପୁର ମାଇନର ଓ ରାଣିପଟା ସବ-ମାଇନର କେନାଲ ନିର୍ମାଣ ନିମନ୍ତେ ।
- ୨- ଜମି ଆବଶ୍ୟକ କରୁଥିବା ସଂସ୍ଥାର ନାମ - ନିର୍ବାହୀ ଯନ୍ତ୍ରୀ, ରେଡ କେନାଲ ଡିଭିଜନ, ଭବନାପାଟଣା ।
- ୩- କ୍ଷତିଗ୍ରସ୍ତ ଲୋକଙ୍କ ବିସ୍ଥାପନ ଆବଶ୍ୟକତାର କାରଣ - କୌଣସି ବିସ୍ଥାପନ ହେଉନାହିଁ ।
- ୪- ସାମାଜିକ ପ୍ରଭାବ ମୂଲ୍ୟାୟନର ସାରାଂଶ - ଉକ୍ତ ପ୍ରକଳ୍ପ ପାଇଁ ପ୍ରଯୁଜ୍ୟ ନୁହେଁ ।
- ୫- ପୁନର୍ବାସ ଓ ଅଇଥାନ ପାଇଁ ନିଯୁକ୍ତି ପ୍ରଣାୟକଙ୍କ ବିବରଣୀ - ଉପ-ଜିଲ୍ଲାପାଳ, ଭବନାପାଟଣା ।

ଜମିର ବିଶଦ ବିବରଣୀ

ଜିଲ୍ଲାର ନାମ	ତହସିଲ	ଗ୍ରାମ	ଗ୍ରାମାଞ୍ଚଳ/ ସହରାଞ୍ଚଳ	ଖାତା ନଂ	ପ୍ଲଟ୍ ନଂ.	ଅର୍ଜିତ ହେବାକୁ ଥିବା ଜମିର ପରିମାଣ	ରକ୍ଷକ ନାମ ଏବଂ ପିତାଙ୍କ ନାମ
ଏଥି ସହ ସଂଲଗ୍ନ କରାଗଲା							

ଉକ୍ତ ଭୂମିର ଏକ ନକ୍ସା ତଥା ବିସ୍ତୃତ ବିବରଣୀ କଳାହାଣ୍ଡି ଜିଲ୍ଲାପାଳଙ୍କ କାର୍ଯ୍ୟାଳୟରେ କାର୍ଯ୍ୟ ବିବସ୍ଥାନକରେ ଦେଖିବାକୁ ମିଳିପାରିବ ।

ଉକ୍ତ ଅଧିସୂଚନା ଅନ୍ତର୍ଭୁକ୍ତ କୌଣସି ଜମିର କ୍ରୟ ବିକ୍ରୟ, ହସ୍ତାନ୍ତର (ଦେଣ ନେଣ) କିମ୍ବା ଦାୟ ସୃଷ୍ଟି କଳାହାଣ୍ଡି ଜିଲ୍ଲାପାଳଙ୍କ ପୂର୍ବାନୁମୋଦନ ବିନା କରାଯାଇପାରିବ ନାହିଁ ।

ସମ୍ପୃକ୍ତ ଜମିର କୌଣସି ସ୍ୱତ୍ୱାଧିକାରୀ / ଜମି ମାଲିକ ଭୂମି ଅଧିଗ୍ରହଣ ଅଧିସୂଚନା ସମ୍ପର୍କିତ ଅଧିସୂଚିତ ଜମିର ଉପଯୋଗିତା, ରକ୍ଷା ଏବଂ ସାର୍ବଜନୀନ ଉଦ୍ଦେଶ୍ୟର ଔଚିତ୍ୟ ବିଷୟରେ କୌଣସି ଆପତ୍ତି ଉକ୍ତ ପ୍ରାରମ୍ଭିକ ଅଧିସୂଚନା ପ୍ରକାଶନର ୬୦ ଦିନ ମଧ୍ୟରେ କଳାହାଣ୍ଡି ଜିଲ୍ଲାପାଳଙ୍କ ନିକଟରେ ଲିଖିତ ଆକାରରେ ଅଭିଯୋଗ କରିପାରିବେ ।

ରାଜ୍ୟପାଳଙ୍କ ଆଦେଶକ୍ରମେ

ଜିଲ୍ଲାପାଳ, କଳାହାଣ୍ଡି

ଭୂମି ଅନୁସୂଚୀ

ଭୂ.ଅ. ମା.ସଂ. ୨୦/୨୦୧୮

ମୌଜା: ସିନାଙ୍ଗବାହାଲି, ଥାନା: ନଳା, ନଂ. ୧୦୫, ଚହସିଲ: ନଳା, ଜିଲ୍ଲା: କଳାହାଣ୍ଡି

ସାନଡ଼ଙ୍ଗରା ମାଇନର, ନିଶାଣପୁର ମାଇନର ଓ ରାଣାପଟା ସବ୍-ମାଇନର କେନାଲ ନିର୍ମାଣ ନିମନ୍ତେ

କିଲ୍ଲାର ନାମ	ଚହସିଲର ନାମ	ଗ୍ରାମ	ଗ୍ରାମାଞ୍ଚଳ/ସହରାଞ୍ଚଳ	ଖାତା ନଂ.	ପ୍ଲଟ୍ ନଂ.	ଜିସମ	ମୋଟ ରଜବା	ଅର୍ଜିତ ହେବାକୁ ଥିବା ଜମିର ପରିମାଣ	ରାସଦଙ୍କ ନାମ ଏବଂ ପିତାଙ୍କ ନାମ
୧	୨	୩	୪	୫	୬	୭	୮	୯	୧୦
କଳାହାଣ୍ଡି	ନଳା	ସିନାଙ୍ଗବାହାଲି	ଗ୍ରାମାଞ୍ଚଳ	୬୩/୩	୬/୫୨୬	ଘାସ ପଡ଼ିଆ	୦.୪୪	୦.୩୦	କୃଷ୍ଣ ମାଝୀ, ପି: ଦାସ ମାଝୀ, ଲଳିତା ଦେବ, ସା: କୃଷ୍ଣ ମାଝୀ, ଜା: କନ୍ଦ, ବା: ରାଣାପଟା
କଳାହାଣ୍ଡି	ନଳା	ସିନାଙ୍ଗବାହାଲି	ଗ୍ରାମାଞ୍ଚଳ	୪୫	୧୩୪/୫୯୯	ଆଟ	୨.୪୧	୦.୩୦	ମଦନ ଗଡ଼ିଆ, ପି: ଚକ୍ରଧର ଗଡ଼ିଆ, ଶିବ ଗଡ଼ିଆ, ମଧୁ ଗଡ଼ିଆ, ପି: ଗୋପାଳ ଗଡ଼ିଆ, କୁଞ୍ଜଲତା ଗଡ଼ିଆ, ପି: ଚନ୍ଦ୍ରଧର ଗଡ଼ିଆ, ଜା: କୋଲତା, ବା: ନିଜଗାଁ
କଳାହାଣ୍ଡି	ନଳା	ସିନାଙ୍ଗବାହାଲି	ଗ୍ରାମାଞ୍ଚଳ	୬୩/୧୦୦	୩୫୧	ବାହାଲ	୧.୫୦	୦.୪୦	ଭଗତ ଗଡ଼ିଆ, ପି: ମଦନ ଗଡ଼ିଆ, ଜା: କୋଲତା, ବା: ନିଜଗାଁ
କଳାହାଣ୍ଡି	ନଳା	ସିନାଙ୍ଗବାହାଲି	ଗ୍ରାମାଞ୍ଚଳ	୪୧	୨୬୮	ଆଟ	୨.୦୦	୦.୧୦	ବଇରାଗି ବୁଝିଆ, ପି: ଉଦେନାଥ ବୁଝିଆ, ଜା: କୋଲତା, ବା: ନିଜଗାଁ
ମୌଜାର ସର୍ବମୋଟ ୪ ପ୍ଲଟ୍‌କୁ ଅଧିକୃତ ରଜବା								୪.୧.୧୦ ଜର	


Collector
Kalahandi

ଫର୍ମ ନଂ -ଜ

ଜିଲ୍ଲାପାଳଙ୍କ କାର୍ଯ୍ୟାଳୟ, କଳାହାଣ୍ଡି

ଅଧିସୂଚନା

୧୫୩-୩୪୨

ଭବନୀପାଟଣା ତା: 17/08/2019

ଭୁ.ଅ.ମା.ସଂ. ୨୧/୨୦୧୮

ଯେହେତୁ ଓଡ଼ିଶା ସରକାର କୁ ପ୍ରତୀତ ହେଉଛି କି, ଏକ ସାର୍ବଜନୀନ ଉଦ୍ଦେଶ୍ୟରେ ଅର୍ଥାତ ରେଡ ଜଳସେଚନ ପ୍ରକଳ୍ପର ଅତିରିକ୍ତ ଧାନଖୁଣ୍ଟା ମାଇନର ଓ ସବ-ମାଇନର ଦକ୍ଷିଣ ପାର୍ଶ୍ୱ କେନାଲ ନିର୍ମାଣ ନିମନ୍ତେ ସରକାର ସରକାରୀ ବ୍ୟୟରେ ମୌଜା-ଧାନଖୁଣ୍ଟା, ଥାନା-ନର୍ଲା, ତହସିଲ- ଲାଞ୍ଜିଗଡ, ଜିଲ୍ଲା-କଳାହାଣ୍ଡିରେ ନିମ୍ନ ତହସିଲ ମତେ ପ୍ରାୟ ଅତିରିକ୍ତ ଏ.୧.୧୯ ପରିମିତ ଭୂମି ଉପଯୋଗୀ ଧାନଖୁଣ୍ଟା ଗ୍ରାମରେ ଆବଶ୍ୟକ ହେଉଛି ।

ନ୍ୟାୟୋଚିତ କ୍ଷତିପୂରଣ ଅଧିକାର ଏବଂ ଭୁ- ଅର୍ଜନ, ପୁନର୍ବାସ ଓ ଅଇଥାନ କ୍ଷେତ୍ରରେ ସ୍ୱଚ୍ଛତା ଆଇନ ୨୦୧୩ ର ଧାରା ୧୧(୧) ବ୍ୟବସ୍ଥା ଅନୁଯାୟୀ ଘୋଷିତ ଏହି ପ୍ରାରମ୍ଭିକ ଅଧିସୂଚନାଟି ଏଥି ସହିତ ସଂପୃକ୍ତ ସମସ୍ତଙ୍କ ପାଇଁ ପ୍ରଯୁଜ୍ୟ ଅଟେ ।

- ୧- ସାର୍ବଜନୀନ ଉଦ୍ଦେଶ୍ୟ ସ୍ୱରୂପ - ଅତିରିକ୍ତ ଧାନଖୁଣ୍ଟା ମାଇନର ଓ ସବ-ମାଇନର ଦକ୍ଷିଣ ପାର୍ଶ୍ୱ କେନାଲ ନିର୍ମାଣ ନିମନ୍ତେ ।
- ୨- ଜମି ଆବଶ୍ୟକ କରୁଥିବା ସଂସ୍ଥାର ନାମ - ନିର୍ବାହୀ ଯନ୍ତ୍ରୀ, ରେଡ କେନାଲ ଡିଭିଜନ, ନର୍ଲା ନଂ-୨, ନର୍ଲା ।
- ୩- କ୍ଷତିଗ୍ରସ୍ତ ଲୋକଙ୍କ ବିସ୍ଥାପନ ଆବଶ୍ୟକତାର କାରଣ - କୌଣସି ବିସ୍ଥାପନ ହେଉନାହିଁ ।
- ୪- ସାମାଜିକ ପ୍ରଭାବ ମୂଲ୍ୟାୟନର ସାରାଂଶ - ଉକ୍ତ ପ୍ରକଳ୍ପ ପାଇଁ ପ୍ରଯୁଜ୍ୟ ନୁହେଁ ।
- ୫- ପୁନର୍ବାସ ଓ ଅଇଥାନ ପାଇଁ ନିଯୁକ୍ତି ପ୍ରଶାସକଙ୍କ ବିବରଣୀ - ଉପ-ଜିଲ୍ଲାପାଳ, ଭବନୀପାଟଣା ।


ଜମିର ବିଶଦ ବିବରଣୀ

ଜିଲ୍ଲାର ନାମ	ତହସିଲ	ଗ୍ରାମ	ଗ୍ରାମାଞ୍ଚଳ/ ସହରାଞ୍ଚଳ	ଖାତା ନଂ	ପ୍ଲଟ ନଂ.	ଅର୍ଜିତ ହେବାକୁ ଥିବା ଜମିର ପରିମାଣ	ରକ୍ଷକ ନାମ ଏବଂ ପିତାଙ୍କ ନାମ
ଏଥି ସହ ସଂଲଗ୍ନ କରାଗଲା							

ଉକ୍ତ ଭୂମିର ଏକ ନକ୍ସା ତଥା ବିସ୍ତୃତ ବିବରଣୀ କଳାହାଣ୍ଡି ଜିଲ୍ଲାପାଳଙ୍କ କାର୍ଯ୍ୟାଳୟରେ କାର୍ଯ୍ୟ ବିବସମାନଙ୍କରେ ଦେଖିବାକୁ ମିଳିପାରିବ ।

ଉକ୍ତ ଅଧିସୂଚନା ଅନ୍ତର୍ଭୁକ୍ତ କୌଣସି ଜମିର କ୍ରୟ ବିକ୍ରୟ, ହସ୍ତାନ୍ତର (ଦେଶ ବେଶ) କିମ୍ବା ବାୟ ସୃଷ୍ଟି କଳାହାଣ୍ଡି ଜିଲ୍ଲାପାଳଙ୍କ ପୂର୍ବନୁମୋଦନ ବିନା କରାଯାଇପାରିବ ନାହିଁ ।

ସମ୍ପୃକ୍ତ ଜମିର କୌଣସି ସ୍ୱତ୍ୱାଧିକାରୀ / ଜମି ମାଲିକ ଭୂମି ଅଧିଗ୍ରହଣ ଅଧିସୂଚନା ସମ୍ପର୍କିତ ଅଧିସୂଚିତ ଜମିର ଉପଯୋଗିତା, ରକବା ଏବଂ ସାର୍ବଜନୀନ ଉଦ୍ଦେଶ୍ୟର ଔଚିତ୍ୟ ବିଷୟରେ କୌଣସି ଆପତି ଉକ୍ତ ପ୍ରାରମ୍ଭିକ ଅଧିସୂଚନା ପ୍ରକାଶନର ୬୦ ଦିନ ମଧ୍ୟରେ କଳାହାଣ୍ଡି ଜିଲ୍ଲାପାଳଙ୍କ ନିକଟରେ ଲିଖିତ ଆକାରରେ ଅଭିଯୋଗ କରିପାରିବେ ।

ଜିଲ୍ଲାପାଳଙ୍କ ଆଦେଶକ୍ରମେ

 13/8/2019
 ଜିଲ୍ଲାପାଳ, କଳାହାଣ୍ଡି

ଭୂମି ଅନୁସୂଚୀ

ମୌଜା: ଧାମନଖୁଣ୍ଟା, ଥାନା: ନଳା, ନଂ. ୧୧୨, ଚହସିଲ: ଲାଞ୍ଜିଗଡ଼, ଜିଲ୍ଲା: କଳାହାଣ୍ଡି

ଧାମନଖୁଣ୍ଟା ମାଇନର ର କେନାଲ ନିର୍ମାଣ ନିମନ୍ତେ

ଜିଲ୍ଲାର ନାମ	ଚହସିଲର ନାମ	ଗ୍ରାମ	ଗ୍ରାମାଞ୍ଚଳ/ସହରାଞ୍ଚଳ	ଖାତା ନଂ.	ପ୍ଲଟ୍ ନଂ.	କିସମ	ମୋଟ ରକବା	ଅର୍ଜିତ ହେବାକୁ ଥିବା ଜମିର ପରିମାଣ	ରକ୍ଷକ ନାମ ଏବଂ ପିତାଙ୍କ ନାମ	
୧	୨	୩	୪	୫	୬	୭	୮	୯	୧୦	
କଳାହାଣ୍ଡି	ଲାଞ୍ଜିଗଡ଼	ଧାମନଖୁଣ୍ଟା	ଗ୍ରାମାଞ୍ଚଳ	୧୮୧/୪୭	୬୨୧	ଗ୍ରାମ୍ୟ ଜଙ୍ଗଲ	୧.୮୧	୦.୨୬	ଇନ୍ଦ୍ର ମାଝୀ, ପି: କୁଳୁ ମାଝୀ, ଗୋରା ମାଝୀ, ସା: ଇନ୍ଦ୍ର ମାଝୀ, ଜା: କନ୍ଧ, ବା: ନିଜଗାଁ	
କଳାହାଣ୍ଡି	ଲାଞ୍ଜିଗଡ଼	ଧାମନଖୁଣ୍ଟା	ଗ୍ରାମାଞ୍ଚଳ	୧୮୧/୫୨	୫୫୧	ଗ୍ରାମ୍ୟ ଜଙ୍ଗଲ	୧.୬୧	୦.୩୦	ତ୍ରିସେନର ଭୋଇ, ପି: ଶତ୍ରୁଘ୍ନ ଭୋଇ, ଭାନୁମତୀ ଭୋଇ, ସା: ତ୍ରିସେନର ଭୋଇ, ଜା: କନ୍ଧ, ବା: ନିଜଗାଁ	
କଳାହାଣ୍ଡି	ଲାଞ୍ଜିଗଡ଼	ଧାମନଖୁଣ୍ଟା	ଗ୍ରାମାଞ୍ଚଳ	୧୮୧/୫୫	୫୫୩ ୫୫୪	ଗ୍ରାମ୍ୟ ଜଙ୍ଗଲ	୦.୬୦ ୦.୦୬	୦.୧୯ ୦.୦୬	ବିରଞ୍ଚି ଭୋଇ, ପି: କାଲିଆ ଭୋଇ, ବିଷ୍ଣୁପ୍ରିୟା ଭୋଇ, ସା: ବିରଞ୍ଚି ଭୋଇ, ଜା: କନ୍ଧ, ବା: ନିଜଗାଁ	
କଳାହାଣ୍ଡି	ଲାଞ୍ଜିଗଡ଼	ଧାମନଖୁଣ୍ଟା	ଗ୍ରାମାଞ୍ଚଳ	୧୮୧/୨୦	୫୪୭	ଗ୍ରାମ୍ୟ ଜଙ୍ଗଲ	୦.୮୬	୦.୨୫	ହାରା ଭୋଇ, ପି: କାଲିଆ ଭୋଇ, ପତମା ଭୋଇ, ସା: ହାରା ଭୋଇ ଜା: କନ୍ଧ, ବା: ନିଜଗାଁ	
କଳାହାଣ୍ଡି	ଲାଞ୍ଜିଗଡ଼	ଧାମନଖୁଣ୍ଟା	ଗ୍ରାମାଞ୍ଚଳ	୧୮୧/୫୧	୫୫୧/୨୦୭୯	ଗ୍ରାମ୍ୟ ଜଙ୍ଗଲ	୧.୫୦	୦.୧୩	ଚତୁର ଭୋଇ, ପି: ଶତ୍ରୁଘ୍ନ ଭୋଇ, ଚରୁଣା ଭୋଇ, ସା: ଚତୁର ଭୋଇ, ଜା: କନ୍ଧ, ବା: ନିଜଗାଁ	
ମୋଟ ରକ୍ଷକ ଜମି ୬ ପ୍ଲଟ୍ କୁ ଅଧିକୃତ ରକବା								୧.୧୯	୦.୯୯	


 13/8/2019
 Collector
 Kalahandi

ଫର୍ମ ନଂ. ଜ
ଓଡ଼ିଶା ସରକାର
ଜିଲ୍ଲାପାଳଙ୍କ କାର୍ଯ୍ୟାଳୟ, କଳାହାଣ୍ଡି
ଅଧିସୂଚନା

୨୦୧୩-୩୫ ଭବନାପାଟଣା ତା. 17/08/2019
ଭୁ.ଅ. ମା.ସଂ. ୨୨/୨୦୧୮

ଯେହେତୁ ଓଡ଼ିଶା ସରକାରଙ୍କୁ ପ୍ରଚାର ହେଉଛି କି, ଏକ ସାର୍ବଜନୀନ ଉଦ୍ଦେଶ୍ୟରେ ଅର୍ଥାତ୍ ରେଡ୍ ଜଳସେଚନ ପ୍ରକଳ୍ପର ଦ୍ଵାରା ଡ଼ିଷ୍ଟ୍ରିବ୍ୟୁଟାଭା ର ଜେନାଲ ନିର୍ମାଣ ନିମନ୍ତେ ସରକାର ସରକାରୀ ବ୍ୟୟରେ ମୋଜା- ଉଦ୍ଦେପୁର ଥାନା- ଭବନାପାଟଣା ନଂ.-୧୯୨ ଚହସିଲ- ଭବନାପାଟଣା, ଜିଲ୍ଲା- କଳାହାଣ୍ଡିରେ ନିମ୍ନ ଚଫସିଲ ମତେ ପ୍ରାୟ ଏ. ୨.୨୬ କର ପରିମିତ ଭୂମି ଉପରୋକ୍ତ ଉଦ୍ଦେପୁର ଗ୍ରାମରେ ଆବଶ୍ୟକ ହେଉଛି ।

ନ୍ୟାୟୋଚିତ୍ ଷଡ଼ିପୁରଣ ଅଧିକାର ଏବଂ ଭୂ-ଅର୍ଜନ, ପୁନର୍ବାସ ଓ ଅଭିଧାନ କ୍ଷେତ୍ରରେ ସଜ୍ଜତା ଆଇନ ୨୦୧୩ର ଧାରା ୧୧(୧)ର ବ୍ୟବସ୍ଥା ଅନୁଯାୟୀ ଘୋଷିତ ଏହି ପ୍ରାରମ୍ଭିକ ଅଧିସୂଚନାଟି ଏଥି ସହିତ ସମ୍ପୃକ୍ତ ସମସ୍ତଙ୍କ ପାଇଁ ପ୍ରସ୍ତୁତ ଅଟେ ।

- | | |
|---|--|
| ୧. ସାର୍ବଜନୀନ ଉଦ୍ଦେଶ୍ୟ ସରୁପ | - ଦ୍ଵାରା ଡ଼ିଷ୍ଟ୍ରିବ୍ୟୁଟାଭା ର ଜେନାଲ ନିର୍ମାଣ ନିମନ୍ତେ । |
| ୨. ଜମି ଆବଶ୍ୟକ କରୁଥିବା ସଂସ୍ଥାର ନାମ | - ନିର୍ବାହୀ ଯତ୍ନା, ରେଡ୍ ଜେନାଲ ଡ଼ିଭିଜନ, ଭବନାପାଟଣା |
| ୩. ଷଡ଼ିଗ୍ରସ୍ତ ଲୋକଙ୍କ ବିସ୍ଥାପନ ଆବଶ୍ୟକତାର କାରଣ | - କୌଣସି ବିସ୍ଥାପନ ହେଉନାହିଁ । |
| ୪. ସାମାଜିକ ପ୍ରଚାର ମୂଲ୍ୟାୟନର ସାରାଂଶ | - ଉକ୍ତ ପ୍ରକଳ୍ପ ପାଇଁ ପ୍ରଜ୍ଵଳ୍ୟ ନୁହେଁ । |
| ୫. ପୁନର୍ବାସ ଓ ଅଭିଧାନ ପାଇଁ ନିୟୁତ୍ତ ପ୍ରଣାସନଙ୍କ ବିବରଣୀ | - ଉପ-ଜିଲ୍ଲାପାଳ, ଭବନାପାଟଣା |

ଜମିର ବିଶଦ ବିବରଣୀ

ଜିଲ୍ଲାର ନାମ	ଚହସିଲ	ଗ୍ରାମ	ଗ୍ରାମାଞ୍ଚଳ/ ସହରାଞ୍ଚଳ	ଖାତା ନଂ.	ପ୍ଲଟ୍ ନଂ.	ଅଜିତ ହେବାକୁ ଥିବା ଜମିର ପରିମାଣ	ରକ୍ଷକଙ୍କ ନାମ ଏବଂ ପିତାଙ୍କ ନାମ
ଏଥି ସହ ସଂଲଗ୍ନ କରାଗଲା							

ଉକ୍ତ ଭୂମିର ଏକ ନକ୍ସା ତଥା ବିସ୍ତୃତ ବିବରଣୀ କଳାହାଣ୍ଡି ଜିଲ୍ଲାପାଳଙ୍କ କାର୍ଯ୍ୟାଳୟରେ କାର୍ଯ୍ୟ ବିବସମାନଙ୍କରେ ଦେଖିବାକୁ ମିଳିପାରିବ ।

ଉକ୍ତ ଅଧିସୂଚନା ଅନ୍ତର୍ଭୁକ୍ତ କୌଣସି ଜମିର କ୍ରୟ ବିକ୍ରୟ, ହସ୍ତାନ୍ତର (ଦେଣ ନେଣ) କିମ୍ବା ଦାୟ ସୃଷ୍ଟି କଳାହାଣ୍ଡି ଜିଲ୍ଲାପାଳଙ୍କ ପୂର୍ବାନୁମୋଦନ ବିନା କରାଯାଇପାରିବ ନାହିଁ ।

ସମ୍ପୃକ୍ତ ଜମିର କୌଣସି ସରାଧିକାରୀ/ ଜମି ମାଲିକ ଭୂମି ଅଧିଗ୍ରହଣ ଅଧିସୂଚନା ସମ୍ପର୍କିତ ଅଧିସୂଚିତ ଜମିର ଉପଯୋଗିତା, ରକ୍ଷା ଏବଂ ସାର୍ବଜନୀନ ଉଦ୍ଦେଶ୍ୟର ଐତିହ୍ୟ ବିଷୟରେ କୌଣସି ଆପତ୍ତି ଉକ୍ତ ପ୍ରାରମ୍ଭିକ ଅଧିସୂଚନା ପ୍ରକାଶନର ୬୦ ଦିନ ମଧ୍ୟରେ କଳାହାଣ୍ଡି ଜିଲ୍ଲାପାଳଙ୍କ ନିକଟରେ ଲିଖିତ ଆକାରରେ ଅଭିଯୋଗ କରିପାରିବେ ।

ରାଜ୍ୟପାଳଙ୍କ ଆଦେଶ କ୍ରମେ

13/8/2019
ଜିଲ୍ଲାପାଳ, କଳାହାଣ୍ଡି

ଭୂମି ଅନୁସୂଚୀ

ମୌଜା: ଉଦେପୁର, ଥାନା: ଭବାନୀପାଟଣା, ନଂ. ୧୯୨, ଚହସିଲ: ଭବାନୀପାଟଣା, ଜିଲ୍ଲା: କଳାହାଣ୍ଡି

ଡାହାଣ ଦିଗ୍ଃଭୁତାଣୀ ର କୋଲାର ନିର୍ମାଣ ନିମନ୍ତେ

ଜିଲ୍ଲାର ନାମ	ଚହସିଲର ନାମ	ଗ୍ରାମ	ଗ୍ରାମାଞ୍ଚଳ/ ସହରାଞ୍ଚଳ	ଖାତା ନଂ.	ପ୍ଲଟ ନଂ.	କିସମ	ମୋଟ ରଜବୀ	ଅର୍ଜିତ ହେବାକୁ ଥାଏ ଜମିର ପରିମାଣ	ରକ୍ଷକଙ୍କ ନାମ ଏବଂ ପିତାଙ୍କ ନାମ
୧	୨	୩	୪	୫	୬	୭	୮	୯	୧୦
କଳାହାଣ୍ଡି	ଭବାନୀପାଟଣା	ଉଦେପୁର	ଗ୍ରାମାଞ୍ଚଳ	୩	୨୦୦	ବାହାଲ	୧.୦୨	୦.୪୬	ଅଶ୍ୱିନୀ କୁମାର ଯୋଷା, ପି: ରାମେଶ୍ୱର ଯୋଷା, ଜା: ବ୍ରାହ୍ମଣ, ବା: ନିଜଗାଁ
କଳାହାଣ୍ଡି	ଭବାନୀପାଟଣା	ଉଦେପୁର	ଗ୍ରାମାଞ୍ଚଳ	୧୧୭/୪୮	୨୦୩/୬୩୫	ବେଣ୍ଡା	୦.୭୮	୦.୩୬	ଲୋକନାଥ ପଧାନ, ପି: ବକ୍ସ ପଧାନ, ଜା: କୋଲଥା, ବା: ନିଜଗାଁ
କଳାହାଣ୍ଡି	ଭବାନୀପାଟଣା	ଉଦେପୁର	ଗ୍ରାମାଞ୍ଚଳ	୭୩	୨୦୨	ମାଳ	୧.୨୭	୦.୨୦	ବରଜ ତ୍ୱମ, ତନୁଯ୍ୟୟ ତ୍ୱମ, ପି: ଭକ୍ତ ତ୍ୱମ, ଲଳାବତୀ ତ୍ୱମ, ସା: ଭକ୍ତ ତ୍ୱମ, ଜା: ତ୍ୱମ, ବା: ନିଜଗାଁ
କଳାହାଣ୍ଡି	ଭବାନୀପାଟଣା	ଉଦେପୁର	ଗ୍ରାମାଞ୍ଚଳ	୭୭	୨୦୫	ବେଣ୍ଡା	୩.୫୦	୦.୨୦	ସୁବର୍ଣ୍ଣା ବିଶ୍ୱାଳ, ସା: ବିଶ୍ୱକେଶନ ବିଶ୍ୱାଳ, କୁତି ବିଶ୍ୱାଳ, କୁମାରୀ ବିଶ୍ୱାଳ, ସୌଦାମିନୀ ବିଶ୍ୱାଳ, ପି: ବିଶ୍ୱକେଶନ ବିଶ୍ୱାଳ, ଜା: କୋଲଥା, ବା: ନିଜଗାଁ
କଳାହାଣ୍ଡି	ଭବାନୀପାଟଣା	ଉଦେପୁର	ଗ୍ରାମାଞ୍ଚଳ	୧୦୯	୧୩୯	ମାଳ	୦.୦୫	୦.୦୪	ଶ୍ରୀବତ୍ସ ବିଶ୍ୱାଳ, ପି: ଗୋପାଳ ବିଶ୍ୱାଳ, ଜା: କୋଲଥା, ବା: ନିଜଗାଁ
କଳାହାଣ୍ଡି	ଭବାନୀପାଟଣା	ଉଦେପୁର	ଗ୍ରାମାଞ୍ଚଳ	୩୮	୧୪୦ ୧୯୯	ବାହାଲ ବେଣ୍ଡା	୧.୨୫ ୨.୧୦	୦.୪୫ ୦.୫୫	ଝେକେତନ ପଧାନ, ପି: କୁଞ୍ଜ ବିହାରୀ ପଧାନ, ଜା: କୋଲଥା, ବା: ନିଜଗାଁ
ମୋଟ ରକ୍ଷକ ଜମି ୭ ପ୍ଲଟ କୁ ଅଧିକୃତ ରଜବୀ								୪.୨୨୬ କର	


 13/8/2019
**Collector
Kalahandi**

ଫର୍ମ ନଂ -ଜ

ଜିଲ୍ଲାପାଳଙ୍କ କାର୍ଯ୍ୟାଳୟ, କଳାହାଣ୍ଡି

ପ୍ରାରମ୍ଭିକ ଅଧିସୂଚନା

୧୫୫୫-୩୬୧

କଳାହାଣ୍ଡି ତା. 17/08/2019

ଭୂ.ଅ.ମା.ସଂ. ୨୩/୨୦୧୮

ଯେହେତୁ ଓଡ଼ିଶା ସରକାର କୁ ପ୍ରତୀତ ହେଉଛି କି, ଏକ ସାର୍ବଜନୀନ ଉଦ୍ଦେଶ୍ୟରେ ଅର୍ଥାତ ରେଡ ଜଳସେଚନ ପ୍ରକଳ୍ପର ବାମ କେନାଲ ସିଷ୍ଟମ ର କେନାଲ ନିର୍ମାଣ ନିମନ୍ତେ ସରକାର ସରକାରୀ ବ୍ୟୟରେ ମୌଜା- ନାସି ଗାଁ ଥାନା-ଭବାନୀପାଟଣା, ନଂ- ୧୯୫ ତହସିଲ - କେସିଙ୍ଗା, ଜିଲ୍ଲା - କଳାହାଣ୍ଡି ରେ ନିମ୍ନ ତହସିଲ ମତେ ପ୍ରାୟ ଏ. ଏ. ୪.୬୪ କର ପରିମିତ ଭୂମି ଉପୋରୋକ୍ତ ନାସି ଗାଁ ଗ୍ରାମରେ ଆବଶ୍ୟକ ହେଉଛି ।

ନ୍ୟାୟୋଚିତ କ୍ଷତି ପୂରଣ ପାଇଁ ଏବଂ ଭୂ- ଅର୍ଜନ, ପୁନର୍ବାସ ଓ ଅଇଥାନ କ୍ଷେତ୍ରରେ ସୁଚ୍ଚତାଆଇନ ୨୦୧୩ ଧାରା ୧୧(୧) ବ୍ୟବସ୍ଥା ଅନୁଯାୟୀ ଘୋଷିତ ଏହି ପ୍ରାରମ୍ଭିକ ଅଧିସୂଚନାଟି ଏଠି ସହିତ ସଂପୃକ୍ତ ସମସ୍ତଙ୍କ ପାଇଁ ପ୍ରମୁଖ୍ୟ ଅଟେ

- ୧- ସାର୍ବଜନୀନ ଉଦ୍ଦେଶ୍ୟ ସ୍ୱରୂପ - ରେଡ ଜଳସେଚନ ପ୍ରକଳ୍ପର ବାମ କେନାଲ ସିଷ୍ଟମ ନିର୍ମାଣ ନିମନ୍ତେ
- ୨- ଜମି ଆବଶ୍ୟକ କରୁଥିବା ସଂସ୍ଥାର ନାମ - ନିର୍ବାହୀ ଯନ୍ତ୍ରୀ ରେଡ କେନାଲ ଡିଭିଜନ ଭବାନୀପାଟଣା
- ୩- କ୍ଷତିଗ୍ରସ୍ତ ଲୋକଙ୍କ ବିଚ୍ଛାଦନ ଆବଶ୍ୟକତାର କାରଣ - କୌଣସି ବିଚ୍ଛାଦନ ହେଉନାହିଁ
- ୪- ସାମାଜିକ ପ୍ରଭାବ ମୂଲ୍ୟାୟନର ସାରାଂଶ - ଉକ୍ତ ପ୍ରକଳ୍ପ ପାଇଁ ପ୍ରମୁଖ୍ୟ ନୁହେଁ
- ୫- ପୁନର୍ବାସ ଓ ଅଇଥାନ ପାଇଁ ନିୟୁକ୍ତ ପ୍ରଶାସକଙ୍କ ବିବରଣୀ - ଉପ-ଜିଲ୍ଲାପାଳ, ଭବାନୀପାଟଣା

ଜମିର ବିଶଦ ବିବରଣୀ

ଜିଲ୍ଲାର ନାମ	ତହସିଲ	ଗ୍ରାମ	ଗ୍ରାମାଂଚଳ/ ସହରାଂଚଳ	ଖାତା ନଂ	ପ୍ଲଟ୍ ନଂ.	ଅର୍ଜିତ ହେବାକୁ ଥିବା ଜମିର ପରିମାଣ	ରାୟତଙ୍କ ନାମ ଏବଂ ପିତାଙ୍କ ନାମ
ଏଥି ସହ ସଂଲଗ୍ନ କରାଗଲା							

ଉକ୍ତ ଭୂମିର ଏକ ନକ୍ସା ତଥା ବିସ୍ତୃତ ବିବରଣୀ କଳାହାଣ୍ଡି ଜିଲ୍ଲାପାଳଙ୍କ କାର୍ଯ୍ୟାଳୟରେ କାର୍ଯ୍ୟ ବିବସମାନଙ୍କରେ ଦେଖିବାକୁ ମିଳିପାରିବ।

ଉକ୍ତ ଅଧିସୂଚନା ଅନ୍ତର୍ଭୁକ୍ତ କୌଣସି ଜମିର କ୍ରୟ ବିକ୍ରୟ, ହସ୍ତାନ୍ତର (ଦେଣ ନେଣ) କିମ୍ବା ଦାୟ ସୃଷ୍ଟି କଳାହାଣ୍ଡି ଜିଲ୍ଲାପାଳଙ୍କ ପୂର୍ବାନୁମୋଦନ ବିନା କରାଯାଇପାରିବ ନାହିଁ ।

ସମ୍ପୃକ୍ତ ଜମିର କୌଣସି ସ୍ୱାଭାବିକା / ଜମି ମାଲିକ ଭୂମି ଅଧିଗ୍ରହଣ ଅଧିସୂଚନା ସାମ୍ପର୍କିତ ଅଧିସୂଚିତ ଜମିର ଉପଯୋଗିତା, ରକବା ଏବଂ ସାର୍ବଜନୀନ ଉଦ୍ଦେଶ୍ୟର ଔଚିତ ବିଷୟ ରେ କୌଣସି ଆପତି ଉକ୍ତ ପ୍ରାରମ୍ଭିକ ଅଧିସୂଚନା ପ୍ରକାଶନର ୬୦ ଦିନ ମଧ୍ୟରେ କଳାହାଣ୍ଡି ଜିଲ୍ଲାପାଳଙ୍କ ନିକଟରେ ଲିଖିତ ଆକାରରେ ଅଭିଯୋଗ କରିପାରିବେ।

ଜିଲ୍ଲାପାଳଙ୍କ ଆଦେଶକ୍ରମେ
17/8/2019
ଜିଲ୍ଲାପାଳ, କଳାହାଣ୍ଡି

ଭୂମି ଅନୁସୂଚୀ

ମୌଜା: ନାସିଗାଁ, ଥାନା: ଭବାନୀପାଟଣା, ନଂ. ୧୯୫, ତହସିଲ: ଭବାନୀପାଟଣା, ଜିଲ୍ଲା: କଳାହାଣ୍ଡି
 ବାମ କେନାଲ ସିଷ୍ଟମ ର କେନାଲ ନିର୍ମାଣ ନିମନ୍ତେ

କିଲ୍ଲାର ନାମ	ତହସିଲର ନାମ	ଗ୍ରାମ	ଗ୍ରାମାଞ୍ଚଳ/ ସହରାଞ୍ଚଳ	ଖାତା ନଂ.	ପ୍ଲଟ ନଂ.	କିସମ	ମୋଟ ଭକ୍ତ	ଅଞ୍ଜିତ ହେବାକୁ ଥିବା ଜମିର ପରିମାଣ	ରାସଦଙ୍କ ନାମ ଏବଂ ପିତାଙ୍କ ନାମ
୧	୨	୩	୪	୫	୬	୭	୮	୯	୧୦
କଳାହାଣ୍ଡି	ଭବାନୀପାଟଣା	ନାସିଗାଁ	ଗ୍ରାମାଞ୍ଚଳ	୮୨	୧୫୦୩	ଆଟ	୦.୬୮	୦.୪୮	ଖଗମନ ଗଣ୍ଡ, ପି: ମାଟିବୁଡ଼ା ଗଣ୍ଡ, ଦ୍ରୋପଦା ଗଣ୍ଡ, ସା: ପାରୁ ଗଣ୍ଡ, ପିତବାଲା ଗଣ୍ଡ, ପି: ଚେଣୁ ଗଣ୍ଡ, ଦୈତ ଗଣ୍ଡ, ସା: ଚେଣୁ ଗଣ୍ଡ, ସୁତେ ଗଣ୍ଡ, ସା: ହାରା ଗଣ୍ଡ, ଗଦା ଗଣ୍ଡ, ସା: ଫଗୁନ ଗଣ୍ଡ, ମନୁ ମାଝୀ, ବୁଲୁ ମାଝୀ, ଦମନ ମାଝୀ, ଦୁର୍ଜର ମାଝୀ, ପି: ଫଗୁନ ମାଝୀ, ଜା:ଗ ଣ୍ଡ, ବା: ଚେରୁଲିଖୁଣ୍ଟି
କଳାହାଣ୍ଡି	ଭବାନୀପାଟଣା	ନାସିଗାଁ	ଗ୍ରାମାଞ୍ଚଳ	୧୪୩	୧୩୪୦	ଆଟ	୧.୬୬	୦.୧୫	ଚତୁର୍ଭୁଜ ମାଝୀ, ପି: ଭଗବାନ ମାଝୀ, ଜା: କନ୍ଦ, ବା: ନିଜଗାଁ
କଳାହାଣ୍ଡି	ଭବାନୀପାଟଣା	ନାସିଗାଁ	ଗ୍ରାମାଞ୍ଚଳ	୧୫୧	୧୩୭୬	ମାଳ	୧.୬୭	୦.୨୦	ଆନନ୍ଦ କୁମାର ପାତ୍ର, ପି: ଚିତ୍ତ ରଞ୍ଜନ ପାତ୍ର, ବିଶାଖା ପାତ୍ର, ସା: ଚିତ୍ତ ରଞ୍ଜନ ପାତ୍ର, ଜା: ଶୁଣ୍ଢି, ବା: ନିଜଗାଁ
କଳାହାଣ୍ଡି	ଭବାନୀପାଟଣା	ନାସିଗାଁ	ଗ୍ରାମାଞ୍ଚଳ	୧୯୩	୧୪୯୭ ୨୯୩୪	ଆଟ ଆଟ	୩.୯୦ ୦.୫୫	୦.୦୪ ୦.୪୫	ଯୁଗେଶ୍ଵର ଦୁଃସେନା, ଜଳନ୍ଦର ଦୁଃସେନା, ପି: ଶୁସିରାମ ଦୁଃସେନା, ଜା: କନ୍ଦ, ବା: ନିଜଗାଁ
କଳାହାଣ୍ଡି	ଭବାନୀପାଟଣା	ନାସିଗାଁ	ଗ୍ରାମାଞ୍ଚଳ	୨୨୪	୧୪୦୮	ଆଟ	୦.୩୪	୦.୦୩	ଦୁଜେ ମାଝୀ, ପି: ଗୌର ମାଝୀ, ଉର୍ବୁଲ ମାଝୀ, ସା: ଗୌର ମାଝୀ, ଜା: କନ୍ଦ, ବା: ନିଜଗାଁ
କଳାହାଣ୍ଡି	ଭବାନୀପାଟଣା	ନାସିଗାଁ	ଗ୍ରାମାଞ୍ଚଳ	୨୫୭	୧୪୯୩ ୧୪୯୪ ୧୪୯୮	ଆଟ ମାଳ ଆଟ	୧.୩୮ ୧.୫୨ ୧.୨୨	୦.୩୦ ୦.୪୪ ୦.୪୬	ଦୁର୍ବଳ ଦୁଃସେନା, କ୍ଷିରୁ ଦୁଃସେନା, ଅରକ୍ଷିତ ଦୁଃସେନା, ଲିଙ୍ଗରାଜ ଦୁଃସେନା, ପି: ଧନପତି ଦୁଃସେନା, ଜା: ଗଣ୍ଡ, ବା: ନିଜଗାଁ
କଳାହାଣ୍ଡି	ଭବାନୀପାଟଣା	ନାସିଗାଁ	ଗ୍ରାମାଞ୍ଚଳ	୨୮୧	୧୩୭୪ ୨୯୫୯ ୨୯୬୦	ଆଟ ଆଟ ଆଟ	୨.୧୦ ୨.୪୦ ୨.୦୫	୦.୨୨ ୦.୧୦ ୦.୩୦	ନରସିଂହ ଗଣ୍ଡ, କୃଷ୍ଣ ଗଣ୍ଡ, ଲାଲ ଗଣ୍ଡ, ଚନ୍ଦ୍ରସିଂ ଗଣ୍ଡ, ପି: ଅଭିରାମ ଗଣ୍ଡ, ଶିବ ଗଣ୍ଡ, ଖଗ ଗଣ୍ଡ, ପି: କନ୍ଦରାମ ଗଣ୍ଡ, ନାରାୟ ଗଣ୍ଡ, ପର୍ତ୍ତୁରାମ ଗଣ୍ଡ, ଗୋପି ଗଣ୍ଡ, ପି: କୃଷ୍ଣ ଗଣ୍ଡ, ଆଶାରାମ ଗଣ୍ଡ, କନ୍ଦା ଗଣ୍ଡ, ରାମଚନ୍ଦ୍ର ଗଣ୍ଡ, ଶ୍ରୀଧର ଗଣ୍ଡ, ପି: ଲକ୍ଷ୍ମଣ ଗଣ୍ଡ, ବିକେରାମ ଗଣ୍ଡ, ପୁରନ୍ଦର ଗଣ୍ଡ, ପି: ମୋହନ ଗଣ୍ଡ, ଗୁଣ ଗଣ୍ଡ, ପି: ସାତାରାମ ଗଣ୍ଡ, ଜା: ଗଣ୍ଡ, ବା: ଚେରୁଲିଖୁଣ୍ଟି

କଳାହାଣ୍ଡି	ଭବାନୀପାଟଣା	ନାସିଗାଁ	ଗ୍ରାମାଞ୍ଚଳ	୩୭୮	୫୦୮	ଆଟ	୦.୧୮	୦.୦୫	ହୁଡୁ ମେହେର, ପି: ଯମଗୋଷ୍ଠ ମେହେର, ଜା: କୋଷା, ବା: ନିକଗାଁ
କଳାହାଣ୍ଡି	ଭବାନୀପାଟଣା	ନାସିଗାଁ	ଗ୍ରାମାଞ୍ଚଳ	୩୧୩	୧୫୮୮	ଆଟ	୦.୩୨	୦.୧୦	ପାନପତ୍ରି ଗଉଡ଼, ସା: ଭକାଲୁ ଗଉଡ଼, ସୁମିତ୍ରା ଗଉଡ଼, ସା: ଧନୁର୍ଯ୍ୟୟ ଗଉଡ଼, ଜା: ଗଉଡ଼, ବା: ନିକଗାଁ
କଳାହାଣ୍ଡି	ଭବାନୀପାଟଣା	ନାସିଗାଁ	ଗ୍ରାମାଞ୍ଚଳ	୪୨୪	୧୫୦୦	ଆଟ	୦.୧୨	୦.୦୫	ମଧୁସୂଦ ଦଣ୍ଡସେନା, ଜୀବନ୍ୟାଶ ଦଣ୍ଡସେନା, ପି: ମଗର ଦଣ୍ଡସେନା, ସୁମନା ଦଣ୍ଡସେନା, ସା: ମଗର ଦଣ୍ଡସେନା, ଜା: ଗଣ୍ଡ, ବା: ଚେତୁଲିଖୁଣ୍ଡ
କଳାହାଣ୍ଡି	ଭବାନୀପାଟଣା	ନାସିଗାଁ	ଗ୍ରାମାଞ୍ଚଳ	୪୭୧	୧୨୯୬	ମାଳ	୦.୩୧	୦.୦୯	ରାମ ମାଝୀ, ଶଗ ମାଝୀ, ସାତାରାମ ମାଝୀ, ଚନ୍ଦ୍ରମଣୀ ମାଝୀ, ପି: ପଦ୍ମନ ମାଝୀ, ରୁଦ୍ର ମାଝୀ, ପି: ପ୍ରହ୍ଲାଦ ମାଝୀ, ପୂର୍ଣ୍ଣମା ମାଝୀ, ସା: ପ୍ରହଲ୍ଲାଦ ମାଝୀ, ଜା: ଗଣ୍ଡ, ବା: ଚେତୁଲିଖୁଣ୍ଡ
କଳାହାଣ୍ଡି	ଭବାନୀପାଟଣା	ନାସିଗାଁ	ଗ୍ରାମାଞ୍ଚଳ	୫୧୫	୧୪୯୯	ଆଟ	୧.୬୪	୦.୩୬	ସରସତୀ ଦଣ୍ଡସେନା, ସା: ଅନନ୍ତ ଦଣ୍ଡସେନା, ଚରା ଦଣ୍ଡସେନା, ଦୁନେଲ ଦଣ୍ଡସେନା, ପି: ଅନନ୍ତ ଦଣ୍ଡସେନା, ଜା: ଗଣ୍ଡ, ବା: ନିକଗାଁ
କଳାହାଣ୍ଡି	ଭବାନୀପାଟଣା	ନାସିଗାଁ	ଗ୍ରାମାଞ୍ଚଳ	୫୭୯	୧୨୯୮	ମାଳ	୧.୦୦	୦.୩୦	ହୁଡୁ ମାଝୀ, ପି: ମୁଖା ମାଝୀ, ଜା: ଗଣ୍ଡ, ବା: ଚେତୁଲିଖୁଣ୍ଡ
କଳାହାଣ୍ଡି	ଭବାନୀପାଟଣା	ନାସିଗାଁ	ଗ୍ରାମାଞ୍ଚଳ	୫୮୭/୩୩୧	୧୫୮୧	ଆଟ	୧.୪୨	୦.୦୨	ଅନ୍ତ ରଣା, ପି: ନାଳକଣ୍ଠ ରଣା, ଜା: କୁମାର, ବା: ନିକଗାଁ
କଳାହାଣ୍ଡି	ଭବାନୀପାଟଣା	ନାସିଗାଁ	ଗ୍ରାମାଞ୍ଚଳ	୫୮୭/୪୪୬	୧୩୮୦	ଆଟ	୧.୬୧	୦.୪୫	ଅଶୋକ କୁମାର ପାତ୍ର, ପି: ଗୌରୀଶଙ୍କର ପାତ୍ର, ଜା: ଶୁଷ୍ଟି, ବା: ନିକଗାଁ
କଳାହାଣ୍ଡି	ଭବାନୀପାଟଣା	ନାସିଗାଁ	ଗ୍ରାମାଞ୍ଚଳ	୫୮୭/୫୬୦	୫୦୭	ଆଟ	୦.୪୪	୦.୦୫	ସାମାଞ୍ଚଳ ମେହେର, ପି: ଯଦୁ ମେହେର, ଜା: କୋଷା, ବା: ନିକଗାଁ
ମୋଟ ରୟତି ଜମି ୨୧ ପୂର୍ବ କୁ ଅଧିକୃତ ରକବା								୪.୪.୬୪ ଟର	


 13/8/2019
**Collector
Kalahandi**

ଫର୍ମ ନଂ - ଜ

ଜିଲ୍ଲାପାଳଙ୍କ କାର୍ଯ୍ୟାଳୟ, କଳାହାଣ୍ଡି

ଅଧିସୂଚନା

୧୦୧୫-୩୬୭ ଭବନାପାଟଣା ତା. 17/08/2017

ଭୁ.ଅ.ମା.ସଂ. ୨୪/୨୦୧୮

ଯେହ୍ନେତୁ ଓଡ଼ିଶା ସରକାର କୁ ପ୍ରତୀତ ହେଉଛି କି, ଏକ ସାର୍ବଜନୀନ ଉଦ୍ଦେଶ୍ୟରେ ଅର୍ଥାତ ରେଡ ଜଳସେଚନ ପ୍ରକଳ୍ପର ଅତିରିକ୍ତ ଧାମନଖୁଣ୍ଟା ମାଲନର ଓ ସବ-ମାଲନର ଦକ୍ଷିଣ ପାର୍ଶ୍ୱ କେନାଲ ନିର୍ମାଣ ନିମନ୍ତେ ସରକାର ସରକାରୀ ବ୍ୟୟରେ ମୌଜା-ଖଇସବାହାଲି, ଆନା-ନଳା, ଚହସିଲ- ନଳା, ଜିଲ୍ଲା-କଳାହାଣ୍ଡିରେ ନିମ୍ନ ତଥ୍ୟିକ ମତେ ପ୍ରାୟ ଅତିରିକ୍ତ ଏ. ୪.୪୩ ପରିମିତ ଭୂମି ଉପୋରୋକ୍ତ ଖଇସବାହାଲି ଗ୍ରାମରେ ଆବଶ୍ୟକ ହେଉଛି ।

ନ୍ୟାୟୋଚିତ କ୍ଷତିପୂରଣ ଅଧିକାର ଏବଂ ଭୁ- ଅର୍ଜନ, ପୁନର୍ବାସ ଓ ଅଇଥାନ କ୍ଷେତ୍ରରେ ସ୍ୱତ୍ୱତା ଆଇନ ୨୦୧୩ ର ଧାରା ୧୧(୧) ବ୍ୟବସ୍ଥା ଅନୁଯାୟୀ ଘୋଷିତ ଏହି ପ୍ରାରମ୍ଭିକ ଅଧିସୂଚନାଟି ଏଥି ସହିତ ସଂପୃକ୍ତ ସମସ୍ତଙ୍କ ପାଇଁ ପ୍ରଯୁଜ୍ୟ ଅଟେ ।

- ୧- ସାର୍ବଜନୀନ ଉଦ୍ଦେଶ୍ୟ ସ୍ୱରୂପ - ଅତିରିକ୍ତ ଧାମନଖୁଣ୍ଟା ମାଲନର ଓ ସବ-ମାଲନର ଦକ୍ଷିଣ ପାର୍ଶ୍ୱ କେନାଲ ନିର୍ମାଣ ନିମନ୍ତେ ।
- ୨- ଜମି ଆବଶ୍ୟକ କରୁଥିବା ସଂସ୍କାର ନାମ - ନିର୍ବାହୀ ଯନ୍ତ୍ରୀ, ରେଡ କେନାଲ ଡିଭିଜନ, ନଳା ନଂ-୨, ନଳା ।
- ୩- କ୍ଷତିଗ୍ରସ୍ତ ଲୋକଙ୍କ ବିଭାଗ ଆବଶ୍ୟକତାର କାରଣ - କୌଣସି ବିଭାଗ ହେଉନାହିଁ ।
- ୪- ସାମାଜିକ ପ୍ରଭାବ ମୂଲ୍ୟାୟନର ସାରାଂଶ - ଉକ୍ତ ପ୍ରକଳ୍ପ ପାଇଁ ପ୍ରଯୁଜ୍ୟ ନୁହେଁ ।
- ୫- ପୁନର୍ବାସ ଓ ଅଇଥାନ ପାଇଁ ନିୟୁତ୍ତି ପ୍ରଶାସକଙ୍କ ବିବରଣୀ - ଉପ-ଜିଲ୍ଲାପାଳ, ଭବନାପାଟଣା ।


ଜମିର ବିଶଦ ବିବରଣୀ

ଜିଲ୍ଲାର ନାମ	ତହସିଲ	ଗ୍ରାମ	ଗ୍ରାମାଞ୍ଚଳ/ ସହରାଞ୍ଚଳ	ଖାତା ନଂ	ପ୍ଲଟ ନଂ.	ଅର୍ଜିତ ହେବାକୁ ଥିବା ଜମିର ପରିମାଣ	ଉପତଳ ନାମ ଏବଂ ପିତାଙ୍କ ନାମ
ଏଥି ସହ ସଂଲଗ୍ନ କରାଗଲା							

ଉକ୍ତ ଭୂମିର ଏକ ନକ୍ସା ତଥା ବିସ୍ତୃତ ବିବରଣୀ କଳାହାଣ୍ଡି ଜିଲ୍ଲାପାଳଙ୍କ କାର୍ଯ୍ୟାଳୟରେ କାର୍ଯ୍ୟ ବିବସମାନଙ୍କରେ ଦେଖିବାକୁ ମିଳିପାରିବ ।

ଉକ୍ତ ଅଧିସୂଚନା ଅନ୍ତର୍ଭୁକ୍ତ କୌଣସି ଜମିର କ୍ରୟ ବିକ୍ରୟ, ହସ୍ତାନ୍ତର (ଦେଶ ବେଶ) କିମ୍ବା ବାୟ ସୃଷ୍ଟି କଳାହାଣ୍ଡି ଜିଲ୍ଲାପାଳଙ୍କ ପୂର୍ବନୁମୋଦନ ବିନା କରାଯାଇପାରିବ ନାହିଁ ।

ସମ୍ପୃକ୍ତ ଜମିର କୌଣସି ସ୍ୱତ୍ୱାଧିକାରୀ / ଜମି ମାଲିକ ଭୂମି ଅଧିଗ୍ରହଣ ଅଧିସୂଚନା ସମ୍ପର୍କିତ ଅଧିସୂଚିତ ଜମିର ଉପଯୋଗିତା, ରକ୍ତବା ଏବଂ ସାର୍ବଜନୀନ ଉଦ୍ଦେଶ୍ୟର ଔଚିତ୍ୟ ବିଷୟରେ କୌଣସି ଆପତ୍ତି ଉକ୍ତ ପ୍ରାରମ୍ଭିକ ଅଧିସୂଚନା ପ୍ରକାଶନର ୬୦ ଦିନ ମଧ୍ୟରେ କଳାହାଣ୍ଡି ଜିଲ୍ଲାପାଳଙ୍କ ନିକଟରେ ଲିଖିତ ଆକାରରେ ଅଭିଯୋଗ କରିପାରିବେ ।

ଜାମ୍ୟପାଳଙ୍କ ଆଦେଶକ୍ରମେ

 13/8/2017
 ଜିଲ୍ଲାପାଳ, କଳାହାଣ୍ଡି

ଭୂମି ଅନୁସୂଚୀ

ମୌଜା: ଖଇସବାହାଲି, ଥାନା: ନଳା ନଂ. ୧୧୩, ତହସିଲ: ନଳା ଜିଲ୍ଲା: କଳାହାଣ୍ଡି

ଧାମନଖୁଣ୍ଟା ମାଇନର ର କେନାଲ ନିର୍ମାଣ ନିମନ୍ତେ

ଜିଲ୍ଲାର ନାମ	ତହସିଲର ନାମ	ଗ୍ରାମ	ଗ୍ରାମାଞ୍ଚଳ/ ସହରାଞ୍ଚଳ	ଖାତା ନଂ.	ପ୍ଲଟ ନଂ.	ଜିସମ	ମୋଟ ରଜବା	ଅର୍ଜିତ ହେବାକୁ ଥିବା ଜମିର ପର୍ଯ୍ୟାୟ	ରୟତକ ନାମ ଏବଂ ପିତାକ ନାମ
୧	୨	୩	୪	୫	୬	୭	୮	୯	୧୦
କଳାହାଣ୍ଡି	ନଳା	ଖଇସବାହାଲି	ଗ୍ରାମାଞ୍ଚଳ	୧୩	୫୨୦	ବାହାଲ	୧.୪୫	୦.୮୫	କୈସିକ ଧ.ମାଝା, ପି: କୃଷ୍ଣ ଧ.ମାଝା, ଜା: ପାଇକ, ବା: ନିଜଗାଁ
				୩୧	୫୨୬	ବାହାଲ	୧.୬୫	୦.୪୦	ବୈଦ୍ୟ ପଧାନ, ପି: ନାରାୟଣ ପଧାନ, ଜା: କୋଲଥା, ବା: ନିଜଗାଁ
				୫୩/୩୮	୫୨୧ ୫୨୭ ୫୨୨ ୫୨୩ ୫୮୩	ନାଲ ନାଲ ଆଟ ନାଲ ବାହାଲ	୦.୩୬ ୦.୨୫ ୦.୫୮ ୦.୧୬ ୦.୩୦	୦.୦୯ ୦.୧୨ ୦.୧୦ ୦.୦୨ ୦.୩୦	ସହଦେବ ତ୍ରିପାଠୀ, ପି: ସେତକଅଇ ତ୍ରିପାଠୀ, ଗଣେଶ ତ୍ରିପାଠୀ, ପି: ନିରଞ୍ଜନ ତ୍ରିପାଠୀ, ଲକ୍ଷ୍ମଣ ତ୍ରିପାଠୀ, ରବି ତ୍ରିପାଠୀ, ପି: ଜିଆବନ ତ୍ରିପାଠୀ, ଜା: ତ୍ରିପାଠୀ, ବା: ନିଜଗାଁ
				୫୩/୩୯	୫୮୦ ୫୮୨	ଆଟ ବେଣୀ	୧.୩୮ ୦.୩୫	୦.୩୫ ୦.୧୦	ଆଇବନ ତ୍ରିପାଠୀ, ପି: ଚନ୍ଦ୍ରଧର ତ୍ରିପାଠୀ, ଜା: ତ୍ରିପାଠୀ, ବା: ନିଜଗାଁ
				୪	୫୮୫ ୪୧୩	ବାହାଲ ଆଟ	୦.୪୫ ୩.୮୮	୦.୦୫ ୦.୩୮	ଉତ୍ତବ ପଧାନ, ପି: ରାମଚନ୍ଦ୍ର ପଧାନ, ଜା: କୋଲଥା, ବା: ନିଜଗାଁ
ମୋଟ ରୟତି ଜମି ୧୧ ପ୍ଲଟ କୁ ଅଧିକୃତ ରଜବା								୪.୪୩ କର	


 ୧୫/୦୫/୧୯
Collector
Kalahandi

ଫର୍ମ ନଂ - ଜ

ଜିଲ୍ଲାପାଳଙ୍କ କାର୍ଯ୍ୟାଳୟ, କଳାହାଣ୍ଡି

ଅଧିସୂଚନା

୨୦୧୫୩-୩୭୩

ଭବନାପାଟଣା ତା. 17/08/2019

ଭୁ.ଅ.ମା.ସଂ. ୨୫/୨୦୧୮

ଯେହ୍ନେତୁ ଓଡ଼ିଶା ସରକାର କୁ ପ୍ରତୀତ ହେଉଛି କି, ଏକ ସାର୍ବଜନୀନ ଉଦ୍ଦେଶ୍ୟରେ ଅର୍ଥାତ ରେଡ ଜଳସେଚନ ପ୍ରକଳ୍ପର ସାମତଜୀରୀ ଡିଷ୍ଟ୍ରିବ୍ୟୁଟାରୀ ର ଅତିରିକ୍ତ ଦକ୍ଷିଣ କେନାଲ ନିର୍ମାଣ ନିମନ୍ତେ ସରକାର ସରକାରୀ ବ୍ୟୟରେ ମୌଜା- କରଞ୍ଜା, ଥାନା-ନର୍ଲା, ତହସିଲ- ନର୍ଲା, ଜିଲ୍ଲା-କଳାହାଣ୍ଡିରେ ନିମ୍ନ ତହସିଲ ମତେ ପ୍ରାୟ ୧.୦.୨୦ ପରିମିତ ଭୂମି ଉପୋରୋକ୍ତ କରଞ୍ଜା ଗ୍ରାମରେ ଆବଶ୍ୟକ ହେଉଛି ।

ନ୍ୟାୟୋଚିତ କ୍ଷତିପୂରଣ ଅଧିକାର ଏବଂ ଭୁ- ଅର୍ଜନ, ପୁନର୍ବାସ ଓ ଅଭିଧାନ କ୍ଷେତ୍ରରେ ସ୍ୱଚ୍ଛତା ଆଇନ ୨୦୧୩ ର ଧାରା ୧୧(୧) ବ୍ୟବସ୍ଥା ଅନୁଯାୟୀ ଘୋଷିତ ଏହି ପ୍ରାରମ୍ଭିକ ଅଧିସୂଚନାଟି ଏଥି ସହିତ ସଂପୃକ୍ତ ସମସ୍ତଙ୍କ ପାଇଁ ପ୍ରଯୁଜ୍ୟ ଅଟେ ।

- ୧- ସାର୍ବଜନୀନ ଉଦ୍ଦେଶ୍ୟ ସ୍ୱରୂପ - ସାମତଜୀରୀ ଡିଷ୍ଟ୍ରିବ୍ୟୁଟାରୀର ଅତିରିକ୍ତ ଦକ୍ଷିଣ କେନାଲ ନିର୍ମାଣ ନିମନ୍ତେ ।
- ୨- ଜମି ଆବଶ୍ୟକ କରୁଥିବା ସଂସ୍ଥାର ନାମ - ନିର୍ବାହୀ ଯନ୍ତ୍ରୀ, କଳାହାଣ୍ଡି ଅନୁସନ୍ଧାନ ବିଭାଗ, ଭବନାପାଟଣା ।
- ୩- କ୍ଷତିଗ୍ରସ୍ତ ଲୋକଙ୍କ ବିଚ୍ଛାପନ ଆବଶ୍ୟକତାର କାରଣ - କୌଣସି ବିଚ୍ଛାପନ ହେଉନାହିଁ ।
- ୪- ସାମାଜିକ ପ୍ରଭାବ ମୂଲ୍ୟାୟନର ସାରାଂଶ - ଉକ୍ତ ପ୍ରକଳ୍ପ ପାଇଁ ପ୍ରଯୁଜ୍ୟ ନୁହେଁ ।
- ୫- ପୁନର୍ବାସ ଓ ଅଭିଧାନ ପାଇଁ ନିୟୁକ୍ତ ପ୍ରଶାସକଙ୍କ ବିବରଣୀ - ଉପ-ଜିଲ୍ଲାପାଳ, ଭବନାପାଟଣା ।

ଜମିର ବିଶଦ ବିବରଣୀ

ଜିଲ୍ଲାର ନାମ	ତହସିଲ	ଗ୍ରାମ	ଗ୍ରାମାଞ୍ଚଳ/ ସହରାଞ୍ଚଳ	ଖାତା ନଂ	ପ୍ଲଟ ନଂ.	ଅର୍ଜିତ ହେବାକୁ ଥିବା ଜମିର ପରିମାଣ	ରକ୍ଷକ ନାମ ଏବଂ ପିତାଙ୍କ ନାମ
ଏଥି ସହ ସଂଲଗ୍ନ କରାଗଲା							

ଉକ୍ତ ଭୂମିର ଏକ ନକ୍ସା ତଥା ବିସ୍ତୃତ ବିବରଣୀ କଳାହାଣ୍ଡି ଜିଲ୍ଲାପାଳଙ୍କ କାର୍ଯ୍ୟାଳୟରେ କାର୍ଯ୍ୟ ବିବସ୍ତାନକରେ ଦେଖିବାକୁ ମିଳିପାରିବ ।

ଉକ୍ତ ଅଧିସୂଚନା ଅନ୍ତର୍ଭୁକ୍ତ କୌଣସି ଜମିର କ୍ରୟ ବିକ୍ରୟ, ହସ୍ତାନ୍ତର (ଦେଣ ନେଣ) କିମ୍ବା ବାୟ ସୃଷ୍ଟି କଳାହାଣ୍ଡି ଜିଲ୍ଲାପାଳଙ୍କ ପୂର୍ବାନୁମୋଦନ ବିନା କରାଯାଇପାରିବ ନାହିଁ ।

ସମ୍ପୃକ୍ତ ଜମିର କୌଣସି ସ୍ୱତ୍ୱାଧିକାରୀ / ଜମି ମାଲିକ ଭୂମି ଅଧିଗ୍ରହଣ ଅଧିସୂଚନା ସମ୍ପର୍କିତ ଅଧିସୂଚିତ ଜମିର ଉପଯୋଗିତା, ରକ୍ତବା ଏବଂ ସାର୍ବଜନୀନ ଉଦ୍ଦେଶ୍ୟର ଐତିହ୍ୟ ବିଷୟରେ କୌଣସି ଆପତ୍ତି ଉକ୍ତ ପ୍ରାରମ୍ଭିକ ଅଧିସୂଚନା ପ୍ରକାଶନର ୬୦ ଦିନ ମଧ୍ୟରେ କଳାହାଣ୍ଡି ଜିଲ୍ଲାପାଳଙ୍କ ନିକଟରେ ଲିଖିତ ଆକାରରେ ଅଭିଯୋଗ କରିପାରିବେ ।

ରାଜ୍ୟପାଳଙ୍କ ଆଦେଶକ୍ରମେ
17/8/2019
ଜିଲ୍ଲାପାଳ, କଳାହାଣ୍ଡି

ଭୂମି ଅନୁସୂଚି

ମୌଜା- କରଞ୍ଜା, ଥାନା-ନର୍ଲା, ନଂ-୧୦୪, ତହସିଲ-ନର୍ଲା, ଜିଲ୍ଲା-କଳାହାଣ୍ଡି

ଉପର ଇନ୍ଦ୍ରାବତୀ ପ୍ରକଳ୍ପର ଉଠା ଜଳସେଚନ କେମାଲ ନିର୍ମାଣ ନିମନ୍ତେ

ଜିଲ୍ଲାର ନାମ	ତହସିଲ ର ନାମ	ଗ୍ରାମ	ଗ୍ରାମାଞ୍ଚଳ / ସହରାଞ୍ଚଳ	ଖାତା ନଂ.	ପ୍ଲଟ୍ ନଂ.	କିସମ	ଜମିର ମୋଟ ରକବା	ଅର୍ଜିତ ହେବାକୁ ଥିବା ଜମିର ପରିମାଣ	ରକ୍ଷକଙ୍କ ନାମ ଏବଂ ପିତାଙ୍କ ନାମ
୧	୨	୩	୪	୫	୬	୭	୮	୯	୧୦
କଳାହାଣ୍ଡି	ନର୍ଲା	କରଞ୍ଜା	ଗ୍ରାମାଞ୍ଚଳ	୬୨/୧୯	୩୯୧	ଆଟ	୦.୪୦	୦.୦୭	ଆଶରାମ ପୋତ, ପି: କେକେରା ପୋତ, ଜା: ଗଉଡ, ବା: ନିଜଗାଁ
କଳାହାଣ୍ଡି	ନର୍ଲା	କରଞ୍ଜା	ଗ୍ରାମାଞ୍ଚଳ	୬୨/୬୪	୫୪୧/୮୭୭	ମାଳ	୦.୨୫	୦.୧୩	ଜଗୁ ସାହୁ, ପି: ଧନମତ ସାହୁ, ଜା: ଡେଲି, ବା: ନିଜଗାଁ
ମୋଟ ରକ୍ଷିତ ଜମି ୨ ପ୍ଲଟକୁ ଅଧିକୃତ ରକବା ୧.୦.୨୦ ଡି.									


 ଜିଲ୍ଲାପାଳ, କଳାହାଣ୍ଡି

ଫର୍ମ ନଂ -ଜ

ଜିଲ୍ଲାପାଳଙ୍କ କାର୍ଯ୍ୟାଳୟ, କଳାହାଣ୍ଡି

ଅଧିସୂଚନା

୧୦୧୩-୩୭୭

ଭବନୀପାଟଣା ତା. 17/08/2019

ଭୁ.ଅ.ମା.ସଂ. ୨୭/୨୦୧୮

ଯେହେତୁ ଓଡ଼ିଶା ସରକାର କୁ ପ୍ରତୀତ ହେଉଛି କି, ଏକ ସାର୍ବଜନୀନ ଉଦ୍ଦେଶ୍ୟରେ ଅର୍ଥାତ ରେଡ ଜଳସେଚନ ପ୍ରକଳ୍ପର ଅତିରିକ୍ତ ଧାମନଖୁଣ୍ଟା ମାଇନର ଓ ସବ-ମାଇନର ର ଦକ୍ଷିଣ ପାର୍ଶ୍ୱ କେନାଲ ନିର୍ମାଣ ନିମନ୍ତେ ସରକାର ସରକାରୀ ବ୍ୟୟରେ ମୌଜା-ଧାମନଖୁଣ୍ଟା, ଆନା-ନଳା, ତହସିଲ- ଲାଞ୍ଜିଗଡ, ଜିଲ୍ଲା-କଳାହାଣ୍ଡିରେ ନିମ୍ନ ତହସିଲ ମତେ ପ୍ରାୟ ଅତିରିକ୍ତ ଏ.୦.୭୦ ପରିମିତ ଭୂମି ଉପଯୋଗୀ ଧାମନଖୁଣ୍ଟା ଗ୍ରାମରେ ଆବଶ୍ୟକ ହେଉଛି ।

ନ୍ୟାୟୋଚିତ କ୍ଷତିପୂରଣ ଅଧିକାର ଏବଂ ଭୂ- ଅର୍ଜନ, ପୁନର୍ବାସ ଓ ଅଭିଧାନ କ୍ଷେତ୍ରରେ ସ୍ୱଚ୍ଛତା ଆଇନ ୨୦୧୩ ର ଧାରା ୧୧(୧) ବ୍ୟବସ୍ଥା ଅନୁଯାୟୀ ଘୋଷିତ ଏହି ପ୍ରାରମ୍ଭିକ ଅଧିସୂଚନାଟି ଏଥି ସହିତ ସଂପୃକ୍ତ ସମସ୍ତଙ୍କ ପାଇଁ ପ୍ରଯୁଜ୍ୟ ଅଟେ ।

- ୧- ସାର୍ବଜନୀନ ଉଦ୍ଦେଶ୍ୟ ସ୍ୱରୂପ - ଅତିରିକ୍ତ ଧାମନଖୁଣ୍ଟା ମାଇନର ଓ ସବ-ମାଇନର ର ଦକ୍ଷିଣ ପାର୍ଶ୍ୱ କେନାଲ ନିର୍ମାଣ ନିମନ୍ତେ ।
- ୨- ଜମି ଆବଶ୍ୟକ କରୁଥିବା ସଂସ୍ଥାର ନାମ - ନିର୍ବାହୀ ଯନ୍ତ୍ରୀ, ରେଡ କେନାଲ ଡିଭିଜନ, ଭବନୀପାଟଣା ।
- ୩- କ୍ଷତିଗ୍ରସ୍ତ ଲୋକଙ୍କ ବିସ୍ଥାପନ ଆବଶ୍ୟକତାର କାରଣ - କୌଣସି ବିସ୍ଥାପନ ହେଉନାହିଁ ।
- ୪- ସାମାଜିକ ପ୍ରଭାବ ମୂଲ୍ୟାୟନର ସାରାଂଶ - ଉକ୍ତ ପ୍ରକଳ୍ପ ପାଇଁ ପ୍ରଯୁଜ୍ୟ ନୁହେଁ ।
- ୫- ପୁନର୍ବାସ ଓ ଅଭିଧାନ ପାଇଁ ନିୟୁତ୍ତି ପ୍ରଶ୍ନାସକଙ୍କ ବିବରଣୀ - ଉପ-ଜିଲ୍ଲାପାଳ, ଭବନୀପାଟଣା ।

ଜମିର ବିଶଦ ବିବରଣୀ

ଜିଲ୍ଲାର ନାମ	ତହସିଲ	ଗ୍ରାମ	ଗ୍ରାମାଞ୍ଚଳ/ ସହରାଞ୍ଚଳ	ଖାତା ନଂ	ପ୍ଲଟ୍ ନଂ.	ଅର୍ଜିତ ହେବାକୁ ଥିବା ଜମିର ପରିମାଣ	ରାଜତଙ୍କ ନାମ ଏବଂ ପିତାଙ୍କ ନାମ
ଏଥି ସହ ସଂଲଗ୍ନ କରାଗଲା							

ଉକ୍ତ ଭୂମିର ଏକ ନକ୍ସା ତଥା ବିସ୍ତୃତ ବିବରଣୀ କଳାହାଣ୍ଡି ଜିଲ୍ଲାପାଳଙ୍କ କାର୍ଯ୍ୟାଳୟରେ କାର୍ଯ୍ୟ ବିବସ୍ଥାନକରେ ଦେଖିବାକୁ ମିଳିପାରିବ ।

ଉକ୍ତ ଅଧିସୂଚନା ଅନ୍ତର୍ଭୁକ୍ତ କୌଣସି ଜମିର ଜମ୍ଭ ବିକ୍ରୟ, ହସ୍ତାନ୍ତର (ଦେଶ ନେଣ) କିମ୍ବା ଦାୟ ସୃଷ୍ଟି କଳାହାଣ୍ଡି ଜିଲ୍ଲାପାଳଙ୍କ ପୂର୍ବନୁମୋଦନ ବିନା କରାଯାଇପାରିବ ନାହିଁ ।

ସମ୍ପୃକ୍ତ ଜମିର କୌଣସି ସ୍ୱତ୍ୱାଧିକାରୀ / ଜମି ମାଲିକ ଭୂମି ଅଧିଗ୍ରହଣ ଅଧିସୂଚନା ସମ୍ପର୍କିତ ଅଧିସୂଚିତ ଜମିର ଉପଯୋଗିତା, ରକବା ଏବଂ ସାର୍ବଜନୀନ ଉଦ୍ଦେଶ୍ୟର ଔଚିତ୍ୟ ବିଷୟରେ କୌଣସି ଆପତି ଉକ୍ତ ପ୍ରାରମ୍ଭିକ ଅଧିସୂଚନା ପ୍ରକାଶନର ୬୦ ଦିନ ମଧ୍ୟରେ କଳାହାଣ୍ଡି ଜିଲ୍ଲାପାଳଙ୍କ ନିକଟରେ ଲିଖିତ ଆକାରରେ ଅଭିଯୋଗ କରିପାରିବେ ।

ରାଜ୍ୟପାଳଙ୍କ ଆଦେଶକ୍ରମେ

ଜିଲ୍ଲାପାଳ, କଳାହାଣ୍ଡି

ଭୂମି ଅନୁସୂଚୀ

ମୌଜା: ଧାମନଖୁଣ୍ଟା, ଥାନା: ନଳା, ନଂ. ୧୧୨, ଚହସିଲ: ଲାଞ୍ଜିଗଡ଼, ଜିଲ୍ଲା: କଳାହାଣ୍ଡି

ଧାମନଖୁଣ୍ଟା ମାଇନର ର କେନାଲ ନିର୍ମାଣ ନିମନ୍ତେ

ଜିଲ୍ଲାର ନାମ	ଚହସିଲର ନାମ	ଗ୍ରାମ	ଗ୍ରାମାଞ୍ଚଳ/ ସହରାଞ୍ଚଳ	ଖାତା ନଂ.	ପ୍ଲଟ୍ ନଂ.	କିସମ	ମୋଟ ରଜବା	ଅଞ୍ଚିତ ହେବାକୁ ଥିବା ଜମିର ପରିମାଣ	ରକ୍ଷକଙ୍କ ନାମ ଏବଂ ପିତାଙ୍କ ନାମ
୧	୨	୩	୪	୫	୬	୭	୮	୯	୧୦
କଳାହାଣ୍ଡି	ଲାଞ୍ଜିଗଡ଼	ଧାମନଖୁଣ୍ଟା	ଗ୍ରାମାଞ୍ଚଳ	୧୫	୧୭୪୬ ୧୭୪୧ ୧୬୯୪	ବାହାଲ ଆଟ ଆଡ଼ି	୧.୪୨ ୦.୦୫ ୦.୧୫	୦.୧୨ ୦.୦୫ ୦.୦୩	ଦକ୍ଷ ପଧାନ, ପି: ଲକ୍ଷମନ ପଧାନ, ଜା: କୋଲଥା, ବା: ନିଜଗାଁ ଖଇରଭାଡ଼ି
କଳାହାଣ୍ଡି	ଲାଞ୍ଜିଗଡ଼	ଧାମନଖୁଣ୍ଟା	ଗ୍ରାମାଞ୍ଚଳ	୧୦୪	୧୭୯୪	ବାହାଲ	୦.୯୨	୦.୩୦	ଭଗତ ମାଝା, ପଣୋଦା ମାଝା, ପି: ଦିବା ମାଝା, ମରୁଆବତା ମାଝା, ସା: ଦିବା ମାଝା, ଜା:କନ୍ଧ, ବା: ନିଜଗାଁ ଖଇରଭାଡ଼ି
କଳାହାଣ୍ଡି	ଲାଞ୍ଜିଗଡ଼	ଧାମନଖୁଣ୍ଟା	ଗ୍ରାମାଞ୍ଚଳ	୧୨୦	୧୬୮୫ ୧୬୮୬	ଆଡ଼ି ବାହାଲ	୦.୨୫ ୦.୮୦	୦.୧୬ ୦.୦୪	ମାଧବ ପଧାନ, ପି: ଲକ୍ଷମନ ପଧାନ, ଜା: କୋଲଥା, ବା: ନିଜଗାଁ ଖଇରଭାଡ଼ି
ମୋଟ ରକ୍ଷକ ଜମି ୬ ପ୍ଲଟ୍ କୁ ଅଧିକୃତ ରଜବା								୪.୦୭୦ କର	


Collector
Kalahandi

ଫର୍ମ ନଂ. ୬
 ଓଡ଼ିଶା ସରକାର
 ଜିଲ୍ଲାପାଳଙ୍କ କାର୍ଯ୍ୟାଳୟ, କଳାହାଣ୍ଡି
 ଅଧିସୂଚନା

୧୫୪୧-୩୫୫

ଭବନାପାଟଣା ଚା. 17/08/2019

ଭୁ.ଅ. ମା.ସଂ. ୨୭/୨୦୧୮

ଯେହେତୁ ଓଡ଼ିଶା ସରକାରଙ୍କୁ ପ୍ରଚାର ହେଉଛି ଲି. ଏକ ସାର୍ବଜନୀନ ଉଦ୍ଦେଶ୍ୟରେ ଅର୍ଥାତ୍ ରେଡ୍ ଜଳସେଚନ ପ୍ରକଳ୍ପର ଦ୍ଵାରା ଡ଼ିଷ୍ଟ୍ରିବ୍ୟୁଟାରି ର ଜେନାଲ ନିର୍ମାଣ ନିମନ୍ତେ ସରକାର ସରକାରୀ ବ୍ୟୟରେ ମୌଜା- ସାଲେଭଟା ଥାନା- ଭବନାପାଟଣା ନଂ.-୧୮୬ ଚହସିଲ- ଭବନାପାଟଣା, ଜିଲ୍ଲା- କଳାହାଣ୍ଡିରେ ନିମ୍ନ ତଥ୍ୟମାନ ମତେ ପ୍ରାୟ ୧. ୦.୨୩ କର ପରିମିତ ଭୂମି ଉପରୋକ୍ତ ସାଲେଭଟା ଗ୍ରାମରେ ଆବଶ୍ୟକ ହେଉଛି ।

ନ୍ୟାୟୋଗିତ କ୍ଷତିପୂରଣ ଅଧିକାର ଏବଂ ଭୁ-ଅର୍ଜନ, ପୁନର୍ବିସ ଓ ଅଭିଧାନ କ୍ଷେତ୍ରରେ ସଞ୍ଚିତ ଆଇନ ୨୦୧୩ର ଧାରା ୧୧(୧)ର ବ୍ୟବସ୍ଥା ଅନୁଯାୟୀ ଘୋଷିତ ଏହି ପ୍ରାରମ୍ଭିକ ଅଧିସୂଚନାଟି ଏଥି ସହିତ ସମ୍ପୂର୍ଣ୍ଣ ସମସ୍ତଙ୍କ ପାଇଁ ପ୍ରସ୍ତୁତ ଅଟେ ।

- ୧. ସାର୍ବଜନୀନ ଉଦ୍ଦେଶ୍ୟ ସରୁପ - ଦ୍ଵାରା ଡ଼ିଷ୍ଟ୍ରିବ୍ୟୁଟାରି ର ଜେନାଲ ନିର୍ମାଣ ନିମନ୍ତେ ।
- ୨. ଜମି ଆବଶ୍ୟକ କରୁଥିବା ସଂସ୍ଥାର ନାମ - ନିର୍ବାହୀ ଯତ୍ନା, ରେଡ୍ ଜେନାଲ ବିଭାଗ, ଭବନାପାଟଣା
- ୩. କ୍ଷତିଗ୍ରସ୍ତ ଲୋକଙ୍କ ବିସ୍ଥାପନ ଆବଶ୍ୟକତାର କାରଣ - କୌଣସି ବିସ୍ଥାପନ ହେଉନାହିଁ ।
- ୪. ସାମାଜିକ ପ୍ରଭାବ ମୂଲ୍ୟାୟନର ସାରାଂଶ - ଉକ୍ତ ପ୍ରକଳ୍ପ ପାଇଁ ପ୍ରଭୁତ୍ୟ ନୁହେଁ ।
- ୫. ପୁନର୍ବିସ ଓ ଅଭିଧାନ ପାଇଁ ନିୟୁତ୍ତ ପ୍ରଶ୍ନାବଳୀ ବିବରଣୀ - ଉପ-ଜିଲ୍ଲାପାଳ, ଭବନାପାଟଣା


ଜମିର ବିଷୟ ବିବରଣୀ

ଜିଲ୍ଲାର ନାମ	ଚହସିଲ	ଗ୍ରାମ	ଗ୍ରାମାଞ୍ଚଳ/ ସହରାଞ୍ଚଳ	ଖାତା ନଂ.	ପ୍ଲଟ୍ ନଂ.	ଅର୍ଜିତ ହେବାକୁ ଥିବା ଜମିର ପରିମାଣ	ରାଜସ୍ଵ ନାମ ଏବଂ ପିତାଙ୍କ ନାମ
ଏଥି ସହ ସଂଲଗ୍ନ କରାଗଲା							

ଉକ୍ତ ଭୂମିର ଏକ ନକ୍ସା ତଥା ବିସ୍ତୃତ ବିବରଣୀ କଳାହାଣ୍ଡି ଜିଲ୍ଲାପାଳଙ୍କ କାର୍ଯ୍ୟାଳୟରେ କାର୍ଯ୍ୟ ବିବରଣୀକରେ ଦେଖିବାକୁ ମିଳିପାରିବ ।

ଉକ୍ତ ଅଧିସୂଚନା ଅନ୍ତର୍ଭୁକ୍ତ କୌଣସି ଜମିର କ୍ରୟ ବିକ୍ରୟ, ହସ୍ତାନ୍ତର (ଦେଶ ନେଶ) କିମ୍ବା ଦାୟ ସୃଷ୍ଟି କଳାହାଣ୍ଡି ଜିଲ୍ଲାପାଳଙ୍କ ପୂର୍ବନୁମୋଦନ ବିନା କରାଯାଇପାରିବ ନାହିଁ ।

ସମ୍ପୂର୍ଣ୍ଣ ଜମିର କୌଣସି ସତ୍ୟାଧିକାରୀ/ ଜମି ମାଲିକ ଭୂମି ଅଧିଗ୍ରହଣ ଅଧିସୂଚନା ସମ୍ପର୍କିତ ଅଧିସୂଚିତ ଜମିର ଉପଯୋଗିତା, ରକବା ଏବଂ ସାର୍ବଜନୀନ ଉଦ୍ଦେଶ୍ୟର ଔଚିତ୍ୟ ବିଷୟରେ କୌଣସି ଆପତ୍ତି ଉକ୍ତ ପ୍ରାରମ୍ଭିକ ଅଧିସୂଚନା ପ୍ରକାଶନର ୬୦ ଦିନ ମଧ୍ୟରେ କଳାହାଣ୍ଡି ଜିଲ୍ଲାପାଳଙ୍କ ନିକଟରେ ଲିଖିତ ଆକାରରେ ଅଭିଯୋଗ କରିପାରିବେ ।

ଜାଲ୍ୟପାଳଙ୍କ ଆଦେଶ କ୍ରମେ

 13/8/2019
 ଜିଲ୍ଲାପାଳ, କଳାହାଣ୍ଡି

ଭୂମି ଅନୁସୂଚୀ

ମୌଜା: ସାଲେଭଟା, ଥାନା: ଭବାନୀପାଟଣା, ନଂ. ୧୮୬, ଚଢ଼଼ସିଲ: ଭବାନୀପାଟଣା, ଜିଲ୍ଲା: କଳାହାଣ୍ଡି

ଡ଼ାହାଣ ଡିଷ୍ଟ୍ରିକ୍ଟରୀ ର କେନାଲ ନିର୍ମାଣ ନିମନ୍ତେ

କିଲ୍ଲୁର ନାମ	ଚଢ଼଼ସିଲର ନାମ	ଗ୍ରାମ	ଗ୍ରାମାଞ୍ଚଳ/ସହରାଞ୍ଚଳ	ଖାତା ନଂ.	ପ୍ଲଟ୍ ନଂ.	କିସମ	ମୋଟ ରଜବା	ଅଞ୍ଚିତ ହେବାକୁ ଥିବା ଜମିର ପରିମାଣ	ରକ୍ଷକ ନାମ ଏବଂ ପିତାଙ୍କ ନାମ
୧	୨	୩	୪	୫	୬	୭	୮	୯	୧୦
କଳାହାଣ୍ଡି	ଭବାନୀପାଟଣା	ସାଲେଭଟା	ଗ୍ରାମାଞ୍ଚଳ	୧୭	୫୭୯	ଆଟ	୩.୭୦	୦.୦୧	ଗୋପ ଦାସ, ପି: ଗଙ୍ଗାଧର ବୁଝିଆ, ଜା: କୋଲତା, ବା: ନିଜଗାଁ
କଳାହାଣ୍ଡି	ଭବାନୀପାଟଣା	ସାଲେଭଟା	ଗ୍ରାମାଞ୍ଚଳ	୨୩	୬୮	ଆଟ	୦.୬୭	୦.୦୭	ବିତ୍ତାମଣୀ ପଧାନ, ପି: ଭାମ ପଧାନ, ଜା: କୋଲତା, ବା: ନିଜଗାଁ
କଳାହାଣ୍ଡି	ଭବାନୀପାଟଣା	ସାଲେଭଟା	ଗ୍ରାମାଞ୍ଚଳ	୭୫	୯୮	ବେଣ୍ଟା	୧.୮୮	୦.୧୫	ସଦାଶିବ ପଧାନ, ପି: ପଦ୍ମନ ପଧାନ, ତ୍ରେପଦା ପଧାନ, ସା: ସଦାଶିବ ପଧାନ, ଜା: କୋଲତା, ବା: ନିଜଗାଁ
ମୋଟ ରକ୍ଷିତ ଜମି ୩ ପ୍ଲଟ୍ କୁ ଅଧିକୃତ ରଜବା								୪.୦.୨୩ କର	


 12/8/2019
Collector
Kalahandi

ଫର୍ମ ନଂ -ଜ

ଜିଲ୍ଲାପାଳଙ୍କ କାର୍ଯ୍ୟାଳୟ, କଳାହାଣ୍ଡି

ଅଧିସୂଚନା

୨୦୧୩-୩୨

ଭବନାପାଟଣା ତା. 17/08/2019

ଭୁ.ଅ.ମା.ସଂ. ୨୮/୨୦୧୮

ଯେହେତୁ ଓଡ଼ିଶା ସରକାର କୁ ପ୍ରତୀତ ହେଉଛି କି ଏକ ସାର୍ବଜନୀନ ଉଦ୍ଦେଶ୍ୟରେ ଅର୍ଥାତ ରେଡ ଜଳସେଚନ ପ୍ରକଳ୍ପର ଅତିରିକ୍ତ ମଧୁପୁର ସବ-ମାଇନର ନଂ-୧ ର କେନାଲ ନିର୍ମାଣ ନିମନ୍ତେ ସରକାର ସରକାରୀ ବ୍ୟୟରେ ମୌଜା- ରାମଚନ୍ଦ୍ରପୁର, ଆନା-ନର୍ଲା, ତହସିଲ- ଲାଞ୍ଜିଗଡ, ଜିଲ୍ଲା-କଳାହାଣ୍ଡିରେ ନିମ୍ନ ତହସିଲ ମତେ ପ୍ରାୟ ଅତିରିକ୍ତ ଏ.୦.୨୫ ପରିମିତ ଭୂମି ଉପଯୋଗୀ ରାମଚନ୍ଦ୍ରପୁର ଗ୍ରାମରେ ଆବଶ୍ୟକ ହେଉଛି ।

ନ୍ୟାୟୋଚିତ କ୍ଷତିପୂରଣ ଅଧିକାର ଏବଂ ଭୁ- ଅର୍ଜନ, ପୁନର୍ବାସ ଓ ଅଭିଯାନ କ୍ଷେତ୍ରରେ ସହଜା ଆଇନ ୨୦୧୩ ର ଧାରା ୧୧(୧) ବ୍ୟବସ୍ଥା ଅନୁଯାୟୀ ଯୋଷିତ ଏହି ପ୍ରାରମ୍ଭିକ ଅଧିସୂଚନାଟି ଏଥି ସହିତ ସଂପୃକ୍ତ ସମସ୍ତଙ୍କ ପାଇଁ ପ୍ରଯୁଜ୍ୟ ଅଟେ ।

- ୧- ସାର୍ବଜନୀନ ଉଦ୍ଦେଶ୍ୟ ସ୍ୱରୂପ - ଅତିରିକ୍ତ ମଧୁପୁର ସବ-ମାଇନର ନଂ-୧ ର କେନାଲ ନିର୍ମାଣ ନିମନ୍ତେ ।
- ୨- ଜମି ଆବଶ୍ୟକ କରୁଥିବା ସଂସ୍ଥାର ନାମ - ନିର୍ବାହୀ ଯନ୍ତ୍ରୀ, କଳାହାଣ୍ଡି ଅନୁସନ୍ଧାନ ବିଭାଗ, ଭବନାପାଟଣା ।
- ୩- କ୍ଷତିଗ୍ରସ୍ତ ଲୋକଙ୍କ ବିଭାଗ ଆବଶ୍ୟକତାର କାରଣ - କୌଣସି ବିଭାଗ ହେଉନାହିଁ ।
- ୪- ସାମାଜିକ ପ୍ରଭାବ ମୂଲ୍ୟାୟନର ସାରାଂଶ - ଉକ୍ତ ପ୍ରକଳ୍ପ ପାଇଁ ପ୍ରଯୁଜ୍ୟ ନୁହେଁ ।
- ୫- ପୁନର୍ବାସ ଓ ଅଭିଯାନ ପାଇଁ ନିୟୁତ୍ତି ପ୍ରଶାସକଙ୍କ ବିବରଣୀ - ଉପ-ଜିଲ୍ଲାପାଳ, ଭବନାପାଟଣା ।


ଜମିର ବିଶଦ ବିବରଣୀ

ଜିଲ୍ଲାର ନାମ	ତହସିଲ	ଗ୍ରାମ	ଗ୍ରାମାଞ୍ଚଳ/ ସହରାଞ୍ଚଳ	ଖାତା ନଂ	ପ୍ଲଟ ନଂ.	ଅର୍ଜିତ ହେବାକୁ ଥିବା ଜମିର ପରିମାଣ	ରାସଦକ ନାମ ଏବଂ ପିତାଙ୍କ ନାମ
ଏଥି ସହ ସଂଲଗ୍ନ କରାଗଲା							

ଉକ୍ତ ଭୂମିର ଏକ ନକ୍ସା ତଥା ବିସ୍ତୃତ ବିବରଣୀ କଳାହାଣ୍ଡି ଜିଲ୍ଲାପାଳଙ୍କ କାର୍ଯ୍ୟାଳୟରେ କାର୍ଯ୍ୟ ବିବସ୍ଥାନକରେ ଦେଖିବାକୁ ମିଳିପାରିବ ।

ଉକ୍ତ ଅଧିସୂଚନା ଅନ୍ତର୍ଭୁକ୍ତ କୌଣସି ଜମିର କ୍ରୟ, ବିକ୍ରୟ, ହସ୍ତାନ୍ତର (ଦେଣ ନେଣ) କିମ୍ବା ଦାୟ ସୃଷ୍ଟି କଳାହାଣ୍ଡି ଜିଲ୍ଲାପାଳଙ୍କ ପୂର୍ବାନୁମୋଦନ ବିନା କରାଯାଇପାରିବ ନାହିଁ ।

ସମ୍ପୃକ୍ତ ଜମିର କୌଣସି ସ୍ୱତ୍ୱାଧିକାରୀ / ଜମି ମାଲିକ ଭୂମି ଅଧିଗ୍ରହଣ ଅଧିସୂଚନା ସମ୍ପର୍କିତ ଅଧିସୂଚିତ ଜମିର ଉପଯୋଗିତା, ରକବା ଏବଂ ସାର୍ବଜନୀନ ଉଦ୍ଦେଶ୍ୟର ଔଚିତ୍ୟ ବିଷୟରେ କୌଣସି ଆପତ୍ତି ଉକ୍ତ ପ୍ରାରମ୍ଭିକ ଅଧିସୂଚନା ପ୍ରକାଶନର ୬୦ ଦିନ ମଧ୍ୟରେ କଳାହାଣ୍ଡି ଜିଲ୍ଲାପାଳଙ୍କ ନିକଟରେ ଲିଖିତ ଆକାରରେ ଅଭିଯୋଗ କରିପାରିବେ ।

ଜିଲ୍ଲାପାଳଙ୍କ ଆଦେଶକ୍ରମେ

 17/8/2019
 ଜିଲ୍ଲାପାଳ, କଳାହାଣ୍ଡି

ଭୂମି ଅନୁସୂଚୀ

ମୌଜା: ରାମଚନ୍ଦ୍ରପୁର, ଥାନା: ନଳା, ନଂ. ୫୦, ଚହସିଲ: ଲାଞ୍ଜିଗଡ଼, ଜିଲ୍ଲା: କଳାହାଣ୍ଡି
 ମଧ୍ୟପୁର ସର୍ବ-ମାଲକାନା ନଂ. ୧ ର କେନାଲ ନିର୍ମାଣ ନିମନ୍ତେ

କିଲ୍ଲାର ନାମ	ଚହସିଲର ନାମ	ଗ୍ରାମ	ଗ୍ରାମାଞ୍ଚଳ/ସହରାଞ୍ଚଳ	ଖାତା ନଂ.	ପ୍ଲଟ୍ ନଂ.	କିସମ	ମୋଟ ରକବା	ଅର୍ଦ୍ଧେକ ହେବାକୁ ଥିବା ଜମିର ପରିମାଣ	ରାସଦଙ୍କ ନାମ ଏବଂ ପିତାଙ୍କ ନାମ
୧	୨	୩	୪	୫	୬	୭	୮	୯	୧୦
କଳାହାଣ୍ଡି	ଲାଞ୍ଜିଗଡ଼	ରାମଚନ୍ଦ୍ରପୁର	ଗ୍ରାମାଞ୍ଚଳ	୮୩/୫	୩୮୬/୫୨୩	ଆଟ	୦.୧୫	୦.୧୦	ଡାକ୍ତରୀପୁର ପୁରୋଧା, ପି: ନିରଞ୍ଜନ ପୁରୋଧା, ଜା: ମାଳି, ବା: ନିଜଗାଁ
କଳାହାଣ୍ଡି	ଲାଞ୍ଜିଗଡ଼	ରାମଚନ୍ଦ୍ରପୁର	ଗ୍ରାମାଞ୍ଚଳ	୮୩/୧୧	୩୧୫	ଆଟ	୦.୭୬	୦.୧୫	ଡାକ୍ତରୀପୁର ପୁରୋଧା, ପି: ରୁଟି ପୁରୋଧା, ଜା: ମାଳି, ବା: ନିଜଗାଁ
ମୋଟ ରାସଦି ଜମି ୨ ପ୍ଲଟ୍ କୁ ଅଧିକୃତ ରକବା								୧.୦.୨୫ ଜର	


 13/1/2019
Collector
 Khandagiri
 Khandagiri

ଫର୍ମ ନଂ -ଜ

ଜିଲ୍ଲାପାଳଙ୍କ କାର୍ଯ୍ୟାଳୟ, କଳାହାଣ୍ଡି

ଅଧିସୂଚନା

୧୫୩-୩୨୭

ଭବନାପାଟଣା ତା. 17/08/2019

ଭୁ.ଅ.ମା.ସଂ. ୨୯/୨୦୧୮

ଯେହେତୁ ଓଡ଼ିଶା ସରକାର କୁ ପ୍ରତୀତ ହେଉଛି କି, ଏକ ସାର୍ବଜନୀନ ଉଦ୍ଦେଶ୍ୟରେ ଅର୍ଥାତ ରେଡ ଜଳସେଚନ ପ୍ରକଳ୍ପର ଦକ୍ଷିଣ ମୁଖ୍ୟ କେନାଲ ନିର୍ମାଣ ନିମନ୍ତେ ସରକାର ସରକାରୀ ବ୍ୟୟରେ ମୌଜା- ଦେପୁର, ଥାନା-ଭବନାପାଟଣା, ନଂ-୨୧୨. ଚହସିଲ- ଭବନାପାଟଣା, ଜିଲ୍ଲା-କଳାହାଣ୍ଡିରେ ନିମ୍ନ ତଫସିଲ ମତେ ପ୍ରାୟ ଏ.୧.୧୪ ପରିମିତ ଭୂମି ଉପୋରୋକ୍ତ ଦେପୁର ଗ୍ରାମରେ ଆବଶ୍ୟକ ହେଉଛି ।

ନ୍ୟାୟୋଚିତ କ୍ଷତିପୂରଣ ଅଧିକାର ଏବଂ ଭୁ- ଅର୍ଜନ, ପୁନର୍ବାସ ଓ ଅଭିଯାନ କ୍ଷେତ୍ରରେ ସୁଚ୍ଚତା ଆଇନ ୨୦୧୩ ର ଧାରା ୧୧(୧) ବ୍ୟବସ୍ଥା ଅନୁଯାୟୀ ଘୋଷିତ ଏହି ପ୍ରାରମ୍ଭିକ ଅଧିସୂଚନାଟି ଏଥି ସହିତ ସଂପୃକ୍ତ ସମସ୍ତଙ୍କ ପାଇଁ ପ୍ରଯୁଜ୍ୟ ଅଟେ ।

- ୧- ସାର୍ବଜନୀନ ଉଦ୍ଦେଶ୍ୟ ସ୍ୱରୂପ - ଦକ୍ଷିଣ ମୁଖ୍ୟ କେନାଲ ନିର୍ମାଣ ନିମନ୍ତେ ।
- ୨- ଜମି ଆବଶ୍ୟକ କରୁଥିବା ସଂଖ୍ୟାର ନାମ - ନିର୍ବାହୀ ଯନ୍ତ୍ରୀ, ରେଡ କେନାଲ ବିଭାଗ, ଭବନାପାଟଣା ।
- ୩- କ୍ଷତିଗ୍ରସ୍ତ ଲୋକଙ୍କ ବିଚ୍ଛାପନ ଆବଶ୍ୟକତାର କାରଣ - କୌଣସି ବିଚ୍ଛାପନ ହେଉନାହିଁ ।
- ୪- ସାମାଜିକ ପ୍ରଭାବ ମୂଲ୍ୟାୟନର ସାରାଂଶ - ଉକ୍ତ ପ୍ରକଳ୍ପ ପାଇଁ ପ୍ରଯୁଜ୍ୟ ନୁହେଁ ।
- ୫- ପୁନର୍ବାସ ଓ ଅଭିଯାନ ପାଇଁ ନିୟୁତ୍ତି ପ୍ରଶାସକଙ୍କ ବିବରଣୀ - ଉପ-ଜିଲ୍ଲାପାଳ, ଭବନାପାଟଣା ।

ଜମିର ବିଶଦ ବିବରଣୀ

ଜିଲ୍ଲାର ନାମ	ତହସିଲ	ଗ୍ରାମ	ଗ୍ରାମାଞ୍ଚଳ/ ସହରାଞ୍ଚଳ	ଖାତା ନଂ	ପ୍ଲଟ ନଂ.	ଅର୍ଜିତ ହେବାକୁ ଥିବା ଜମିର ପରିମାଣ	ରୟତକ ନାମ ଏବଂ ପିତାଙ୍କ ନାମ
ଏଥି ସହ ସଂଲଗ୍ନ କରାଗଲା							

ଉକ୍ତ ଭୂମିର ଏକ ନକ୍ସା ତଥା ବିସ୍ତୃତ ବିବରଣୀ କଳାହାଣ୍ଡି ଜିଲ୍ଲାପାଳଙ୍କ କାର୍ଯ୍ୟାଳୟରେ କାର୍ଯ୍ୟ ଦିବସମାନଙ୍କରେ ଦେଖିବାକୁ ମିଳିପାରିବ ।

ଉକ୍ତ ଅଧିସୂଚନା ଅନ୍ତର୍ଭୁକ୍ତ କୌଣସି ଜମିର କ୍ରୟ ବିକ୍ରୟ, ହସ୍ତାନ୍ତର (ଦେଶ ନେଶ) କିମ୍ବା ବାୟ ସୃଷ୍ଟି କଳାହାଣ୍ଡି ଜିଲ୍ଲାପାଳଙ୍କ ପୂର୍ବାନୁମୋଦନ ବିନା କରାଯାଇପାରିବ ନାହିଁ ।

ସମ୍ପୃକ୍ତ ଜମିର କୌଣସି ସ୍ୱତ୍ୱାଧିକାରୀ / ଜମି ମାଲିକ ଭୂମି ଅଧିଗ୍ରହଣ ଅଧିସୂଚନା ସମ୍ପର୍କିତ ଅଧିସୂଚିତ ଜମିର ଉପଯୋଗିତା, ରକ୍ତବା ଏବଂ ସାର୍ବଜନୀନ ଉଦ୍ଦେଶ୍ୟର ଔଚିତ୍ୟ ବିଷୟରେ କୌଣସି ଆପତ୍ତି ଉକ୍ତ ପ୍ରାରମ୍ଭିକ ଅଧିସୂଚନା ପ୍ରକାଶନର ୬୦ ଦିନ ମଧ୍ୟରେ କଳାହାଣ୍ଡି ଜିଲ୍ଲାପାଳଙ୍କ ନିକଟରେ ଲିଖିତ ଆକାରରେ ଅଭିଯୋଗ କରିପାରିବେ ।

ରାଜ୍ୟପାଳଙ୍କ ଆଦେଶାନୁମୋ
12/8/2019
ଜିଲ୍ଲାପାଳ, କଳାହାଣ୍ଡି

ଭୂମି ଅନୁସୂଚୀ

ମୌଜା: ଦେପୁର, ଥାନା: ଭବାନୀପାଟଣା, ନଂ. ୨୧୨, ଚହସିଲ: ଭବାନୀପାଟଣା, ଜିଲ୍ଲା: କଳାହାଣ୍ଡି

ଅତିରିକ୍ତ ବାମ ମୁଖ୍ୟ କେନାଲ ନିର୍ମାଣ ନିମନ୍ତେ

କିଲ୍ଲୁର ନାମ	ତହସିଲର ନାମ	ଗ୍ରାମ	ଗ୍ରାମାଞ୍ଚଳ/ ସହରାଞ୍ଚଳ	ଠାଣା ନଂ.	ପ୍ଲଟ୍ ନଂ.	ଜିସମ	ମୋଟ ରଜରା	ଅନିତ ହୋଇଥିବା ଥବା ଜମିର ପରିମାଣ	ରକ୍ଷକ ନାମ ଏବଂ ପିତାଙ୍କ ନାମ
୧	୨	୩	୪	୫	୬	୭	୮	୯	୧୦
କଳାହାଣ୍ଡି	ଭବାନୀପାଟଣା	ଦେପୁର	ଗ୍ରାମାଞ୍ଚଳ	୧୫୭	୧୧୫ ୧୧୬	ଦେଖି ଦେଖି	୦.୬୯ ୧.୦୦	୦.୬୯ ୦.୪୦	ପୂର୍ଣ୍ଣ ଜାନା, ପି: କେଶବ ଜାନା, ଜା: ଗଣ୍ଡ, ବା: ନିଜଗାଁ
କଳାହାଣ୍ଡି	ଭବାନୀପାଟଣା	ଦେପୁର	ଗ୍ରାମାଞ୍ଚଳ	୨୯୪/୫୦	୧୧୦	ଆଟ	୦.୫୪	୦.୦୫	ଶୁଭ ଦେଇ, ସା: ହରି ନାଏକ, ଜା: ତ୍ରିମ, ବା: ନିଜଗାଁ
ମୋଟ ରକ୍ଷକ ଜମି ୩ ପ୍ଲଟ୍ କୁ ଅଧିକୃତ ରଜରା								୪.୧.୧୪ କର	


13/8/2019
**Collector
Kalahandi**